

INFORME TÉCNICO

Encuesta de Intención de voto – Elecciones Generales 2021 (Enero 2021)

Preparado por: Instituto de Estudios Peruanos (IEP)
Casilla electrónica: 06235566 – Verónica Patricia Elena Zárate Ardelá



1. Fecha de realización del estudio

La encuesta se llevó a cabo del jueves 21 al miércoles 27 de enero del 2021.

2. Fecha de publicación o difusión del estudio

El estudio fue publicado el domingo 31 de enero del 2021.

3. Medio probatorio que evidencia la publicación o difusión del estudio

La encuesta fue difundida por el Diario La República. Se incluye en el apartado de Anexos, el medio probatorio que evidencia la publicación de la encuesta (Ver Anexo 1).

4. Objetivos del estudio

Recoger las opiniones sobre diferentes temas sociales y políticos de personas mayores de 18 a más años, con DNI, de todos los niveles socioeconómicos, en ámbitos urbano y rural. Además, conocer la intención de voto en esta misma población para las próximas Elecciones Generales de 2021.

5. Ámbito

El ámbito del estudio es a nivel nacional, e incluye la parte urbana y rural del país.

6. Población objetivo

Hombres y mujeres de 18 años a más con DNI, de todos los niveles socioeconómicos del Perú, residentes en el área urbana y rural del país en el 2021.

7. Marco muestral

Para la construcción del diseño muestral y selección de la muestra se toman en cuenta la siguientes fuentes:

- El diseño de la muestra toma como referencia la población a partir de 18 años que se contabiliza a partir del Padrón Electoral de las Elecciones Congresales Extraordinarias 2020¹.
- La construcción del marco muestral se hace a partir de las series de numeración de los servicios móviles del Ministerio de Transporte y Comunicaciones (MTC). En Perú existen cuatro proveedores de líneas de celular: Movistar, Claro, Entel y Bitel. Las series de números del MTC corresponden a todos los proveedores y contienen el mismo número de dígitos que los números de celulares (9 dígitos). Los cinco primeros tienen una función de cabecera y los cuatro últimos pueden enumerarse desde el "0000" hasta el "10000". El total de posibilidades puede llegar a 89 millones de números.
- El Instituto de Estudios Peruanos cuenta con un sistema de muestreo telefónico (SMUT), un software construido especialmente para realizar la selección aleatoria de los números

¹ RENIEC. Padrón Electoral de las Elecciones Congresales Extraordinarias 2020.



Elio Javier Peralta Roque
DNI: 41361450
N° COESPE: 497

de celular del marco descrito anteriormente. La cantidad de números de celular seleccionada depende del tamaño de la muestra, así como de la tasa de contactabilidad que se ha tenido en las mediciones previas del IEP.

8. Tamaño de la población objeto del estudio

La población objetivo es de aproximadamente 23,825,154 personas que se contabilizan a partir del Padrón Electoral de las Elecciones Congresales Extraordinarias 2020².

La distribución de la población por ámbito y nivel socioeconómico se muestra a continuación (Cuadro 1). Adicionalmente, se considera la distribución según departamento, provincia y distrito (Ver Anexo 2).

Cuadro 1. Distribución de la población por ámbito y nivel socioeconómico

Ámbito	Nivel socioeconómico	Población	%
Lima Metropolitana	Lima Metropolitana A	333,552	1.4%
	Lima Metropolitana B	1,834,537	7.7%
	Lima Metropolitana C	3,716,724	15.6%
	Lima Metropolitana D	1,929,837	8.1%
	Lima Metropolitana E	452,678	1.9%
Resto urbano	Resto Urbano	10,459,243	44.0%
Rural	Rural	5,098,210	21.4%
Total		23,825,154	100%

Fuente: RENIEC. Padrón Electoral de las Elecciones Congresales Extraordinarias 2020. NSE APEIM 2020.

Por otro lado, la distribución de la población objetivo por sexo y edad es la siguiente:

Cuadro 2. Distribución de la población por sexo

Sexo	Población mayor a 18 años	%
Hombre	11,865,488	49.8%
Mujer	11,959,666	50.2%
Total	23,825,154	100%

Fuente: RENIEC. Padrón Electoral de las Elecciones Congresales Extraordinarias 2020

Cuadro 3. Distribución de la población por edad

Edad	Población mayor a 18 años	%
18 a 24 años	3,830,098	16.1%

² RENIEC. Padrón Electoral de las Elecciones Congresales Extraordinarias 2020



Elio Javier Peralta Roque
 DNI: 41361450
 N° COESPE: 497

Edad	Población mayor a 18 años	%
25 a 39 años	8,081,765	33.9%
40 a más años	11,913,291	50.0%
Total	23,825,154	100%

Fuente: RENIEC. Padrón Electoral de las Elecciones Congresales Extraordinarias 2020

9. Tamaño de la Muestra

La muestra de la encuesta de intención de voto para las próximas Elecciones Generales de 2021, está conformada por 1205 entrevistados. Para calcular el tamaño de la muestra se consideran los siguientes aspectos:

9.1. Fórmula del tamaño de la muestra

En el cálculo del tamaño de la muestra se utiliza la fórmula del muestreo aleatorio simple (MAS).

$$n = \frac{z^2 \cdot p \cdot q}{e^2} = \frac{(1.96)^2 \cdot (0.5) \cdot (0.5)}{(0.02823)^2} \approx 1,205$$

9.2. Margen de error

Los resultados del presente estudio tienen un error máximo estimado de $\pm 2.8\%$ para los resultados a nivel nacional.

9.3. Nivel de confianza

Los resultados del estudio tienen un nivel de confianza de 95% considerando una varianza máxima en las proporciones poblacionales ($p=q=0.5$).

9.4. Nivel de representatividad

La representatividad se calcula tomando la población de las provincias que se recogieron en el estudio y se divide sobre la población entre la población total mayor de 18 años según el Padrón Electoral de las Elecciones Congresales Extraordinarias 2020 (23,825,154). El numerador variará en cada medición de acuerdo con las provincias donde se aplique la encuesta.

De esta manera, la representatividad a nivel provincial es de 93.72%. Se tuvo una cobertura de 24 departamentos, 130 provincias y 358 distritos.

$$= \frac{(22,328,515)}{(23,825,154)} = 93.72\%$$



Elio Javier Peralta Roque
 DNI: 41361450
 N° COESPE: 497

9.5. Distribución muestral

A continuación, se presenta la distribución por ámbito y nivel socioeconómico. Al igual que con la información de la población, se incluye como anexo la distribución de la muestra por departamento, provincia y distrito (Ver anexo 3).

Cuadro 4. Distribución de la muestra por ámbito y nivel socioeconómico

Ámbito	Nivel socioeconómico	Muestra enero 2021	
		Total	%
Lima Metropolitana	Lima Metropolitana A/B	181	15.0%
	Lima Metropolitana C	160	13.3%
	Lima Metropolitana D/E	75	6.2%
Resto urbano	Resto Urbano	642	53.3%
Rural	Rural	147	12.2%
Total		1205	1205

Fuente: IEP- Estudios de Opinión. Medición enero 2021.

La distribución de la muestra por sexo y edad se presenta a continuación.

Cuadro 5. Distribución de la muestra por sexo

Sexo	Muestra enero 2021	
	Total	%
Hombre	560	46.5%
Mujer	645	53.5%
Total	1205	100.0%

Fuente: IEP- Estudios de Opinión. Medición enero 2021.

Cuadro 6. Distribución de la muestra por rango de edad

Edad	Muestra enero 2021	
	Total	%
18 a 24 años	255	21.2%
25 a 39 años	447	37.1%
40 a más años	503	41.7%
Total	1205	100.0%

Fuente: IEP- Estudios de Opinión. Medición enero 2021.



Elio Javier Peralta Roque
 DNI: 41361450
 N° COESPE: 497

10. Ponderaciones de la muestra

La muestra no es auto ponderada, las variables que se utilizan para el procedimiento de ponderación son los niveles socioeconómicos de Lima Metropolitana y la distribución por ámbito (urbano y rural). Adicionalmente, se utilizan el sexo y la edad en rangos. Los valores de la variable de ponderación van de 0.34602 a 1.82160, como se puede ver en la base de datos.

Para ponderar, se utiliza el programa Quantum. Cabe señalar que el indicador de eficiencia en la ponderación (Rim Weighting Efficiency) fue de 83.8%. Valores por encima del 80% indican que se ha realizado la ponderación de manera adecuada.

Ámbito	Nivel socioeconómico	%
Lima Metropolitana	Lima Metropolitana A	1.4%
	Lima Metropolitana B	7.7%
	Lima Metropolitana C	15.6%
	Lima Metropolitana D	8.1%
	Lima Metropolitana E	1.9%
Resto urbano	Resto Urbano	44.0%
Rural	Rural	21.4%
Total		100%

Fuente: RENIEC. Padrón Electoral de las Elecciones Congresales Extraordinarias 2020. NSE APEIM 2020.

Sexo	%
Hombre	49.8%
Mujer	50.2%
Total	100%

Fuente: RENIEC. Padrón Electoral de las Elecciones Congresales Extraordinarias 2020.

Edad	%
18 a 24 años	16.1%
25 a 39 años	33.9%
40 a más años	50.0%
Total	100%

Fuente: RENIEC. Padrón Electoral de las Elecciones Congresales Extraordinarias 2020.

11. Tipo de muestreo aplicado

Muestreo probabilístico con método de selección aleatoria en una sola etapa. Utiliza un marco muestral de números de celulares y se realizan llamadas aleatoriamente. Si el número



Elio Javier Peralta Roque
 DNI: 41361450
 N° COESPE: 497

seleccionado acepta y realiza la encuesta en su totalidad, se considera como encuesta efectiva. No obstante, si la encuesta es rechazada o queda a medio terminar, el software selecciona aleatoriamente otro número.

Etapa	Unidad de Muestreo	Unidad informante	Tipo de Selección
1	Número de celular	Persona mayor de 18 años	Probabilístico. Aleatorio

12. Puntos de Muestreo

La muestra según departamento, provincia y distrito donde se aplicó la encuesta correspondiente a la medición del mes de enero se detalla en el Anexo 4 (Puntos de muestreo).

13. Instrumento de recolección de datos

El cuestionario se incluye en el Anexo 5 (Cuestionario).

Por tratarse de una encuesta telefónica, no se puede utilizar materiales visuales como una tarjeta con nombres de posibles candidatos. No obstante, se pueden leer las opciones de respuesta. En ese sentido, se hicieron dos preguntas de intención de voto presidencial: una espontánea y una asistida; y una de intención de voto para el Congreso de la República: espontánea.

En primer lugar, se preguntó a todos los encuestados: "*Si las elecciones para presidente fuesen mañana, ¿por qué candidato o candidata votaría?*". Esta pregunta se realizó de manera espontánea, es decir, sin inducir nombres ni mostrar una tarjeta de posibles candidatos³. De esta manera, se registraron por escrito las respuestas de los entrevistados para luego codificarse y presentarse luego en una tabla de porcentajes, en este caso, con una cifra decimal.

Para agilizar el trabajo de codificación, dentro del cuestionario se precodificaron las opciones con los actuales candidatos y candidatas a la presidencia. No obstante, se habilitó la opción de un "otros" para que se especifiquen nombres que no figuraran en el cuestionario. De acuerdo con la cantidad de menciones, se procedió a abrir nuevos códigos. Los nuevos códigos habilitados se señalan en el cuestionario. Cabe precisar que el encuestador nunca lee alternativas al encuestado, el listado únicamente le ayuda a ahorrar tiempo al indicar el candidato que se menciona en lugar de tener que escribir el nombre.

Por el hecho de tratarse de una respuesta abierta, el encuestado tiene libertad de dar el nombre del candidato de su preferencia. Por esa razón, es posible que aparezcan menciones como Martín Vizcarra o Antauro Humala, nombres de personas que, como en el caso de estos ejemplos, están imposibilitados de presentarse como candidatos a Presidente de la República. Para el análisis de resultados, todas las personas que fueron mencionadas y que no forman parte del actual proceso electoral, fueron agrupadas en una categoría de "otros no elegibles". De esta manera, a la hora de difundir los resultados, se diferencian de aquellos otros candidatos que están postulando pero que tienen muy pocas menciones y por eso estos últimos se agrupan como "otros elegibles".

³ Por lo mismo que no se mostró ninguna foto, ni nombres de posibles candidatos, no se incluye a la documentación ningún anexo relacionado a Tarjeta de Candidatos, pues no se usó dicho material.



Elio Javier Peralta Roque
 DNI: 41361450
 N° COESPE: 497

Se llevó una dinámica similar a cabo para la pregunta espontánea de intención de voto para el Congreso de la República, en donde tampoco se leyeron opciones ni se mostró material adicional. Se hizo la pregunta: “Si las elecciones para Congreso fuesen mañana, ¿por qué partido votaría?” y se registraron las respuestas con la misma libertad expresada para la pregunta espontánea de intención de voto presidencial. Aquí las opciones mencionadas y que no formaban parte de la lista precodificada se mantuvieron en el código “Otros”.

En segundo lugar, se preguntó a todos los encuestados: “Le leeré la lista de candidatos a presidente para las próximas elecciones de abril, por favor, dígame ¿por qué candidato o candidata votaría para presidente?”. Esta pregunta se realizó de forma asistida, es decir, leyendo la lista de candidatos del actual proceso electoral. Esta lista se presentó aleatorizada para cada encuestado, para que el orden de lectura varíe y no se generen sesgos de recordación. De esta manera, el encuestador marca en el cuestionario programado el candidato que selecciona el encuestado. También se habilitó el ingreso de otras menciones que no se encontraban en la lista, pero en este caso, dichas respuestas luego fueron recodificadas como “Ninguno/Nadie” al no ser opciones válidas para el actual proceso electoral. Todo esto fue presentado en una tabla de porcentajes con una cifra decimal.

14. Trabajo de campo

A continuación, se detallan los procedimientos realizados en el trabajo de campo.

14.1. Procedimiento de selección de llamadas por teléfono

Para la gestión de las llamadas se utilizó el software VICIdial, el cual selecciona y llama al azar a un número de celular (que forma parte del marco muestral), y si se recibe una respuesta, el encuestador solicita a quien responde empezar con la entrevista. Si la persona accede a la entrevista telefónica y completa toda la encuesta, se le considera una encuesta efectiva. No obstante, si la encuesta es rechazada o queda a medio terminar, el software selecciona aleatoriamente otro número y se continúa el proceso hasta obtener la cantidad de encuestados deseada.

14.2. Fecha de realización del trabajo de campo

Del jueves 21 al miércoles 27 de enero del 2021.

14.3. Número de encuestadores por área de trabajo

En total fueron 42 encuestadores, todos residentes en Lima Metropolitana. Cabe señalar que debido a la actual coyuntura por el Covid-19; todos los encuestadores realizan las encuestas en la modalidad de teletrabajo, pues cuentan con los equipos y el sistema necesario para realizar las entrevistas telefónicas desde sus domicilios. Para garantizar la calidad del trabajo de campo, se señala una cuota máxima de encuestas que puede aplicar un encuestador por día, en este caso es de 15 encuestas diarias como máximo por cada encuestador.



Elio Javier Peralta Roque

DNI: 41361450

N° COESPE: 497

14.4. Tasa de respuesta

Rechazo inicial: La persona que contesta la llamada no acepta responder la encuesta (R1)	12563
Rechazo secundario: Encuesta incompleta (R2)	301
Total de personas que respondieron completamente la encuesta (N)	1205
Tasa de Respuesta (TR)	$N/(R1+R2+N)*100$
TR:	8.56%

14.5. Software o sistema para realización de llamadas por teléfono

Como se menciona en el punto 14.1 se utilizó el software VICIdial para la realización de las llamadas a números celulares. Para la aplicación de las encuestas, la metodología empleada es CATI (Computer Assisted Telephone Interview) y para el registro de la información se utiliza la aplicación Survey to Go (STG).

14.6. Porcentaje de supervisión de campo

El software VICIdial permite grabar el 100% de las entrevistas realizadas. Es por eso que para este estudio se aplicó la verificación mediante la escucha de audios aleatorios de todos los encuestadores del estudio. A continuación, se presenta el porcentaje de encuestas supervisadas por macro zona.

Macro zonas	Muestra	Supervisión	%
Lima Metropolitana	416	115	28%
Norte	287	87	30%
Centro	116	36	31%
Sur	244	77	32%
Oriente	142	44	31%
TOTAL	1205	359	30%

Fuente: IEP- Estudios de Opinión. Medición enero 2021.

14.7. Reporte de supervisión de campo

La supervisión de audios contempla un formato que tiene la finalidad de auditar la calidad de la entrevista aplicada, así como también la verificación de que el número de celular llamado forme parte del marco muestral elaborado para el proyecto. Esto se realiza en paralelo al levantamiento de la información. Se incluye el formato de supervisión (Ver Anexo 6) y el reporte de supervisión de las llamadas por teléfono (Ver Anexo 7).

15. Base de datos habilitada

Se adjunta la base de datos habilitada en formato SPSS (extensión .sav), la cual se encuentra en el siguiente enlace:



Elio Javier Peralta Roque
 DNI: 41361450
 N° COESPE: 497

<https://drive.google.com/file/d/1J1FYFtvoCDAEgWasbUY5dL-tVlrhJBui/view?usp=sharing>

De manera adicional, se envía el link en la sección correspondiente en la plataforma de la Mesa de Partes Virtual del JNE.

Dentro de la base se encuentra la variable de ponderación, llamada "PONDERA". Adicionalmente, se incluye el diccionario de datos para el procesamiento de la base de datos (Ver Anexos 9.1 y 9.2).

16. Resultado

Los resultados (gráficos estadísticos) se encuentran en el Anexo 10, tal como fueron presentados, en archivo de Power Point.

17. Financiación del estudio

El estudio ha sido financiado por diario La República (Grupo La República).

18. Página web registrada

www.iep.org.pe

La dirección específica en donde pueden encontrarse los documentos en la web es:

<https://iep.org.pe/noticias/encuesta-de-opinion-enero-2021/>

19. Ficha técnica

Se incluye la ficha técnica en el Anexo 11.

20. Profesional estadístico

El informe fue elaborado y revisado por el MG. Ing. Elio Javier Peralta Roque, inscrito en el Colegio de Estadísticos del Perú, con el número 497. Se incluye la constancia de habilitación (Ver Anexo 12).



Elio Javier Peralta Roque
DNI: 41361450
N° COESPE: 497

Listado de anexos

Anexo 1. Publicación en La República	Pág. 12
Anexo 2. Distribución poblacional por departamento, provincia y distrito	Pág. 16
Anexo 3. Distribución de la muestra por departamento, provincia y distrito	Pág. 66
Anexo 4. Puntos de muestreo (enero 2021)	Pág. 81
Anexo 5. Cuestionario (enero 2021)	Pág. 85
Anexo 6. Formato de supervisión de audios	Pág. 87
Anexo 7. Reporte de supervisión (enero 2021)	Pág. 89
Anexo 8. Base de datos (enero 2021) Se incluye link en el informe. Además, se envía por la plataforma de la Mesa de Partes Virtual	
Anexo 9.1 Diccionario de datos - códigos	Pág. 90
Anexo 9.2 Diccionario de datos – etiqueta y variable	Pág. 91
Anexo 10. Resultados	Pág. 130
Anexo 11. Ficha técnica (enero 2021)	Pág. 148
Anexo 12. Habilitación estadístico	Pág. 157



www.larepublica.pe

La República

Director: Gustavo Mohme Seminario

@larepublica_pe Diario La República

Domingo

31.1.2021

Año 40 | N° 14,272

S/ 2.50

Diario S/ 2.25. Lámina S/ 0.25

Vía aérea e Iquitos S/ 3.00

Diario S/ 2.75. Lámina S/ 0.25

ENCUESTA NACIONAL URBANO-RURAL DEL IEP → 2-3-4

Elio Javier Peralta Roque
DNI: 41361450
N° COESPE: 497

Lescano entra en la disputa por el segundo lugar



ESPECIAL → 11

Restaurantes podrán ofrecer recojo de pedidos en sus locales

— Gobierno rectifica medida que solo permitía el delivery para estos negocios.

ASÍ VAN...



no tiene candidato



13.3%

George Forsyth



8.2%

Verónica Mendoza



7.1%

Yonhy Lescano



6.7%

Keiko Fujimori



5.6%

Hernando de Soto



5.6%

Daniel Urresti



4.6%

Julio Guzmán



2.8%

Ollanta Humala



2.5%

Daniel Salaverry



aprueba gestión del presidente Sagasti



OCIO Y CULTURA → 21

Adelanto de capítulo del libro Sin anestesia de Cateriano: Luz verde o audios ilícitos

OCIO Y CULTURA → 20

Kristen Stewart, la nueva Diana



ENTREVISTA → 6

Salaverry: En emergencia deben fijarse los precios

— Candidato presidencial de Somos Perú dice que ello impedirá abusos de las empresas como se ve en la pandemia.

EN PORTADA → 14

Gobierno amplía por 72 horas servicio de transporte terrestre interprovincial



ESPECIAL → 12-13

ONU: Bolivia, Perú, El Salvador y Colombia serán los primeros en recibir vacunas Covax



Nuevo coleccionable
100 PREGUNTAS SOBRE TU SALUD
DR. ELMER HUERTA

HOY PIDE GRATIS

Especialidades médicas diversas + Preguntas generales



Encuesta telefónica nacional del IEP

 DNI: 41361450
N° COESPE: 497

AL MENOS, CINCO CANDIDATOS DISPUTAN EL SEGUNDO LUGAR

A DOS MESES Y MEDIO. Lescano y De Soto entran en la pelea por el pase al balotaje, y Guzmán parece salir de la contienda. Forsyth mantiene el liderazgo con mayor fuerza en Lima metropolitana. Sin embargo, un tercio de la población aún no tiene candidato.

David Pereda Z.

A dos meses y medio de las elecciones, George Forsyth mantiene su liderazgo y al menos cinco candidatos disputan el segundo lugar: Verónica Mendoza, Yonhy Lescano, Keiko Fujimori, Hernando de Soto y Daniel Urresti, aunque todavía

son más quienes no tienen candidato, según muestra la última encuesta telefónica de nivel nacional del Instituto de Estudios Peruanos (IEP), investigación realizada para **La República**.

El estudio, que consultó a la población del 21 al 27 de enero de últimos, genera aproximaciones sobre el alcance de diversas

opiniones en el país con márgenes de error de 2,8 puntos (por encima y por debajo) en cada resultado de nivel nacional.

Para la Presidencia de la República, cerca de un tercio de la población no tiene candidato (33% en la encuesta). En este grupo están los que no sufragarían por ninguno de los postu-

lantes (un 22,6%), aquellos que no saben qué voto dar (un 7,5%), los ciudadanos que votarían en blanco o viciado (un 2,5%) y quienes no asistirían (un 0,1%).

Entre los candidatos en carrera, el más favorecido sigue siendo Forsyth, esta vez con un 13,3% de intención de voto, y el segundo lugar está en am-

plia disputa, considerando los márgenes de error. En esta pelea entran Mendoza, a quien la encuesta da un 8,2%; Lescano, quien recibe un 7,1%; Fujimori, con un 6,7% en el sondeo; De Soto, con un 5,6%; y Daniel Urresti, también con un 5,6%.

Les siguen Guzmán, con la preferencia de un 4,6% de los encuestados; Ollanta Humala, con un 2,8% que lo elegiría; y Daniel Salaverry, con un 2,5%.

De este modo, Lescano y De Soto entran a la pelea por el segundo lugar y el líder del Partido Morado parece salir de esa disputa. Hace un mes, este puesto estaba entre Mendoza, Guzmán, la lideresa fujimorista y Urresti.

Entre quienes votarían por Forsyth, un 29% lo haría principalmente porque le reconoce experiencia, conocimiento y preparación, y un 24% porque lo considera un buen líder, es capaz o les da confianza.

Entre quienes eligen a Mendoza para la presidencia, un 29% tie-

ne como principal motivo que es mujer y un 26% su posición, propuestas o plan de gobierno.

En el electorado de Lescano, un 29% lo prefiere principalmente por el liderazgo, capacidad o confianza, y un 24% por su experiencia o preparación.

Entre los votantes de Fujimori, un 25% tiene como principal razón su padre, Alberto Fujimori, y un 19% el hecho de que la candidata es una mujer.

Para la mitad de quienes prefieren a De Soto, el motivo mayor es su experiencia, conocimiento y preparación. Para un 28% de este grupo, es un buen líder, capaz y les genera cierta confianza.

Urresti tiene en-

Continúa en la página 4 →

Intención de voto- Elecciones Presidenciales 2021

Le leeré la lista de candidatos a presidente para las próximas elecciones de abril. Por favor, dígame ¿por qué candidato o candidata votaría para presidente? - SE LEEN OPCIONES.

		Ámbito		
		Lima	Perú urbano	Perú rural
George Forsyth	13,3%	16,6%	13,3%	8,0%
Verónica Mendoza	8,2%	6,1%	6,8%	14,3%
Yonhy Lescano	7,1%	5,6%	8,6%	6,4%
Keiko Fujimori	6,7%	6,0%	5,5%	10,4%
Hernando de Soto	5,6%	7,2%	6,2%	1,7%
Daniel Urresti	5,6%	6,7%	5,4%	4,1%
Julio Guzmán	4,6%	7,1%	3,0%	4,0%
Ollanta Humala	2,8%	1,7%	2,1%	6,1%
Daniel Salaverry	2,5%	3,1%	3,1%	0,5%
Otro*	10,8%	7,3%	12,7%	13,1%
Ninguno/nadie	22,6%	21,8%	23,3%	22,6%
Blanco/viciado	2,5%	3,6%	1,9%	1,7%
NS/NP	7,5%	7,3%	7,8%	7,0%
No iría a votar	0,1%	-	0,2%	-



*Otros enero:

Rafael López Aliaga (2,4%), Pedro Castillo (2,3%), César Acuña (2,0%), Alberto Beingolea (1,7%), Marco Arana (1,1%), Rafael Santos (0,8%), José Vega (0,4%), Ciro Gálvez (0,1%), Andrés Alcántara (0%).

■ Diferencia significativa

Base enero 2021: Total de entrevistados-nacional (1.205)
El total puede sumar más de 100% por efectos del redondeo

Candidatos con mayor intención de voto

¿Cuál es la principal razón por la que piensa votar por...?
- PREGUNTAR POR EL CANDIDATO ELEGIDO.
RESPUESTA ESPONTÁNEA

■ Diferencia significativa

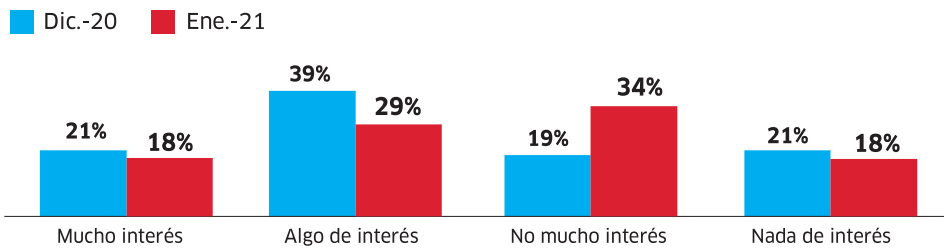
Base: Total de entrevistados que dice que votará por ese candidato (a).

Fuente: Instituto de Estudios Peruanos (IEP), del 21 al 27 de enero del 2021.

Razones	George Forsyth	Verónica Mendoza	Yonhy Lescano	Keiko Fujimori	Hernando de Soto	Daniel Urresti	Julio Guzmán
Es un buen líder/ Es capaz/ Me da confianza:	24%	12%	29%	16%	28%	26%	22%
Por su experiencia, conocimiento y preparación	29%	5%	24%	10%	50%	10%	4%
Por su posición/ propuestas / plan de gobierno	11%	26%	9%	8%	4%	12%	24%
Es nuevo en política/ joven	15%	1%	-	5%	7%	3%	13%
No va a robar/ Es honesto(a)	5%	4%	16%	1%	4%	9%	10%
Es mujer	-	29%	-	19%	-	-	-
Ideología/valores	2%	4%	3%	-	2%	5%	1%
Por su padre (Alberto Fujimori)	-	-	-	25%	-	-	-
Tiene mano dura	3%	-	-	-	-	10%	-
Conoce los problemas del país	2%	1%	3%	2%	1%	8%	-
Piensa como yo	-	5%	1%	2%	-	-	4%
Por el partido	-	-	7%	1%	-	-	13%
Va a combatir la delincuencia	1%	-	-	-	-	7%	-
Otros	4%	9%	7%	7%	3%	5%	7%
NS/NP	3%	3%	-	4%	1%	6%	1%

Interés en la política

¿Qué tanto interés tiene usted en la política en general? (Pregunta asistida)*

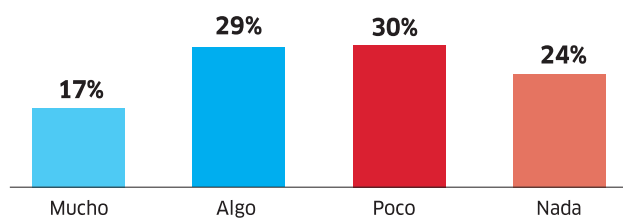


Base enero 2021: Total de entrevistados-Nacional (1.205)

*Sin incluir NS/NP

Interés en la campaña electoral

¿Qué tan interesado(a) está en la campaña electoral para las elecciones generales del 2021? (Pregunta asistida)



Base enero 2021: Total de entrevistados-Nacional (1.205)

Obligados e indecisos

Análisis

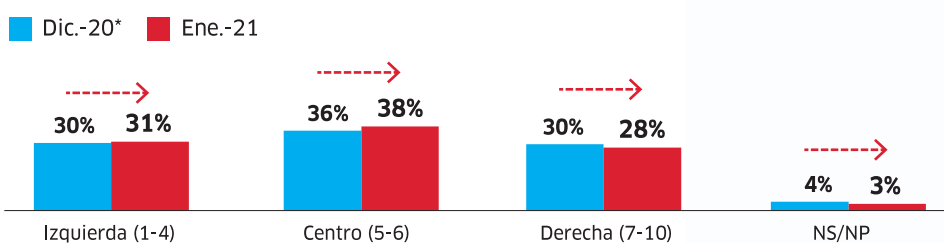
Patricia Zárate

Jefa de Estudios de Opinión del IEP



Identificación ideológica

Tenemos una escala del 1 al 10 que va de izquierda a derecha, en la que el número 1 significa "izquierda" y el 10 significa "derecha". Cuando piensa sobre su punto de vista político, ¿dónde se encontraría usted en esta escala? Dígame un número del 1 al 10, recuerde que 1 es izquierda y 10 es derecha. (Respuesta espontánea)




Base enero 2021: Total de entrevistados-Nacional (1.205)

*En dic-20 se utilizó una versión más larga de la pregunta.

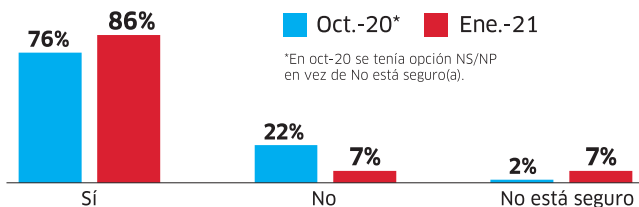
Un 74% asumiría el cargo de miembro de mesa

Si en las elecciones del 2021 usted sale sorteado(a) como miembro de mesa, ¿qué haría? (Pregunta asistida)



Intención de ir a votar

¿Usted piensa ir a votar en las elecciones de abril? (Pregunta asistida)



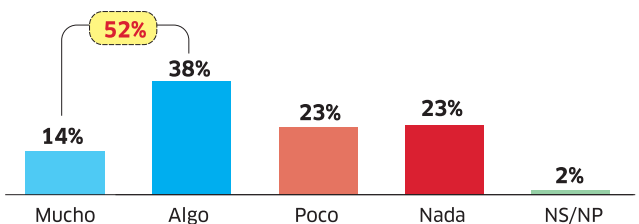
*En oct-20 se tenía opción NS/NP en vez de No está seguro(a).

Por ámbito

Enero 2021	Lima Metrop.	Perú urbano	Perú rural
Sí	89%	84%	86%
No	7%	7%	7%
No está seguro(a)	4%	9%	7%

Confianza en las elecciones

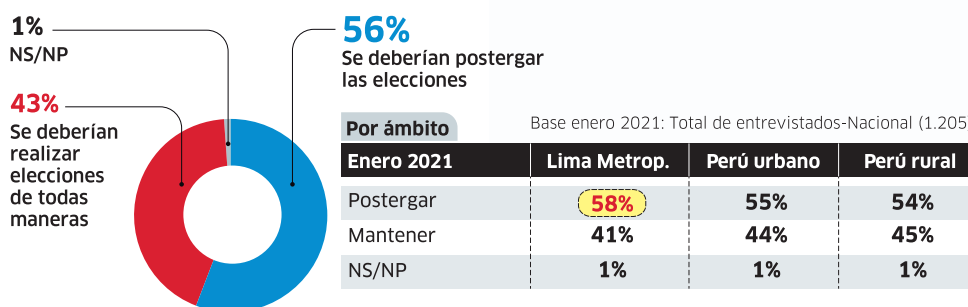
¿Qué tanto confía en que las elecciones de abril ayudarán a mejorar la situación del país? (Pregunta asistida)



Base enero 2021: Total de entrevistados-Nacional (1.205)

¿Postergar elecciones?

¿Cree que si empeoran los contagios y muertes por el Covid-19 se debería postergar las elecciones o las elecciones se deberían realizar en abril de todas maneras?

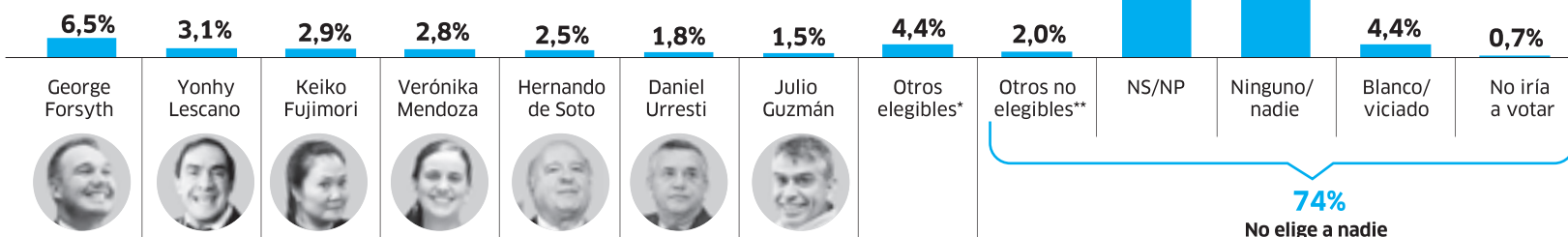


Base enero 2021: Total de entrevistados-Nacional (1.205)

Enero 2021	Lima Metrop.	Perú urbano	Perú rural
Postergar	58%	55%	54%
Mantener	41%	44%	45%
NS/NP	1%	1%	1%

Intención de voto Elecciones presidenciales 2021

Si las elecciones para presidente del Perú fuesen mañana, ¿por qué candidato o candidata votaría? (Pregunta de respuesta espontánea). NO SE MUESTRA TARJETA NI SE LEEN OPCIONES



*Otros elegibles (enero): Rafael López Aliaga (1,2%), Daniel Salaverry (1,0%), Ollanta Humala (0,9%), Pedro Castillo (0,5%), César Acuña (0,4%), Rafael Santos (0,2%), Marco Arana (0,1%), Alberto Beingolea (0,1%).

**Otros no elegibles (enero): Martín Vizcarra (1,3%), Antauro Humala (0,5%), otras respuestas (0,2%).

FICHA TÉCNICA: Instituto de Estudios Peruanos. N° de registro: 0393-REE/JNE-Resolución 1209-2018-DCGI/ JNE. Persona jurídica que contrato la encuesta: Grupo La República. Objetivo: Recoger las opiniones sobre diferentes temas sociales y políticos de personas mayores de 18 a más años, con DNI, de todos los niveles socioeconómicos, en ámbitos urbano y rural. Además, conocer la intención de voto en esta misma población para las próximas elecciones generales de abril de 2021. Encuesta telefónica: utiliza marco muestral de números de celulares. Muestreo probabilístico con método de selección aleatoria en una sola etapa. Tamaño y cobertura de la muestra: 1.205 entrevistados distribuidos en 24 departamentos, 130 provincias y 358 distritos. Margen de error: ± 2,8 pts. Nivel de confianza: 93,72%, considerando una varianza máxima en las proporciones poblacionales (p=q=0,5). Trabajo de campo: del 21 al 27 de enero del 2021.

A menos de tres meses de las elecciones, Forsyth sigue a la cabeza, aunque no hay un candidato que llegue siquiera al 15% de intención de voto. Dos cambios importantes: la aparición de Lescano en los primeros lugares y la caída de Guzmán. Lescaño aumenta de 4,5 a 7,1% cuando se leen opciones. Esto puede afectar la preferencia de Mendoza en el sur donde ambos van a tener que competir por el voto. El otro cambio es la caída de Guzmán, que pasa de 9,1 a 4,6%, probablemente como consecuencia de tener como presidente a alguien de su partido, sobre todo teniendo en cuenta que la aprobación de Sagasti es de 21%. Parte de los votos por Guzmán parecen haberse repartido entre Lescaño y De Soto.

Un dato interesante que emerge de las preguntas (abiertas) realizadas a los electores son las razones detrás del voto. En el caso de las mujeres, Fujimori y Mendoza, sus mayores atributos no están asociados con sus cualidades personales sino con "ser mujer" para el caso de Mendoza o "su padre" en el caso de K. Fujimori. La mano dura que está en la campaña de Fujimori parece estar más asociada con Urresti. El liderazgo asociado con Lescaño y la preparación con De Soto.

Como hemos venido diciendo hace meses, en estas elecciones no hay un ejercicio real de representación política, lo que existe es la obligación de votar (literal) y de tener que elegir de una carta de opciones con las que pocos se sienten a gusto o por lo menos aceptan y eso se refleja en que, de manera espontánea, 74% de los encuestados no elegiría a nadie. ❖

Encuesta telefónica nacional del IEP

DNI: 41361450
N° COESPE: 497

→ Viene de la página 2

tre sus electores a un 26% que lo elegiría por su liderazgo, capacidad o confianza y a un 10% que lo haría porque "tiene mano dura".

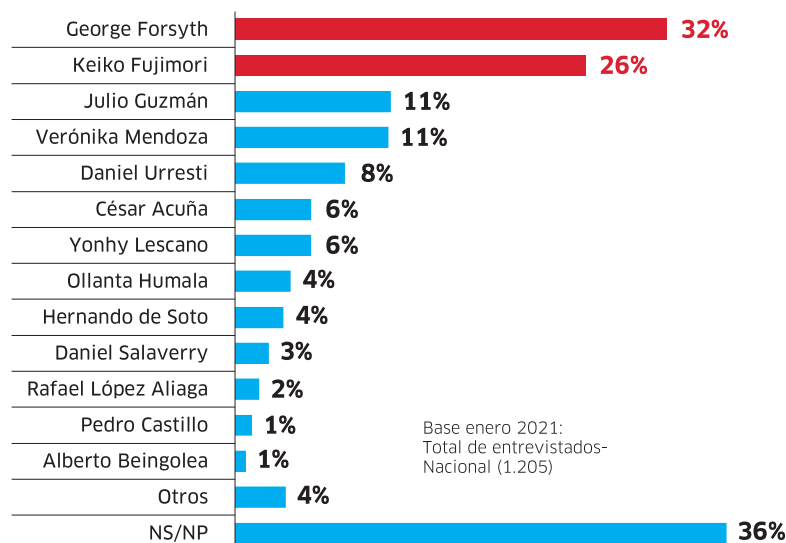
Ir a votar

La gran mayoría (un 86%) piensa ir a votar a las elecciones de abril y son muy pocos (un 7%) quienes piensan no acudir. Sin embargo, más de la mitad (un 56%) cree que si empeoran los contagios y muertes por el Covid-19 se deberían postergar los comicios, contra un 43% que considera que se deberían realizar de todas maneras.

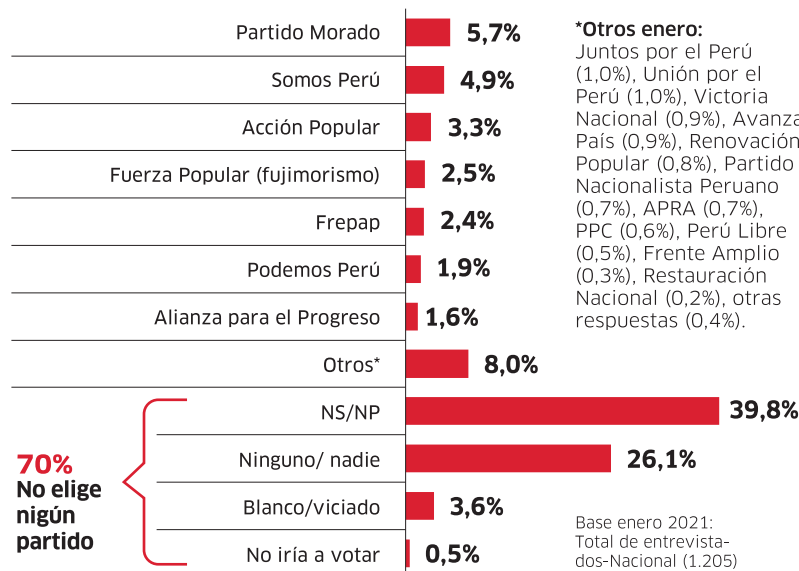
Cerca de la mitad (un 52%) confía algo o mucho en que estas elecciones ayudarán a mejorar la situación del país. Empero, un 54% está poco o nada interesado en esta campaña electoral. ❖

Posible segunda vuelta:
¿Quiénes cree que pasarán?

En caso de que haya una segunda vuelta, ¿qué candidatos o candidatas cree que pasarían a la segunda vuelta?
ELEGIR MÁXIMO 2 CANDIDATOS. RESPUESTA ESPONTÁNEA-LA SUMA ES MÁS DE 100%.

Intención de voto
Elecciones Congressales 2021

Si las elecciones para el Congreso fuesen mañana, ¿por qué partido votaría? (ESPONTÁNEA).
NO SE MUESTRA TARJETA NI SE LEEN OPCIONES.



SAGASTI SUFRE GRAN CAÍDA EN SU APROBACIÓN

EN SOLO UN MES. Pasa de 58% de la población que lo aprobaba a un 21%. En tanto, su desaprobación casi se duplica.

David Pereda Z.

La aprobación del presidente Francisco Sagasti cae tremendamente en solo un mes, y ahora solo un quinto de la población considera suficientemente buena su gestión, según muestra la reciente encuesta telefónica de nivel nacional del Instituto de Estudios Peruanos (IEP), trabajo realizado para **La República**.

El estudio consultó a la población del 21 al 27 de enero últimos y tiene márgenes de error de 2,8 puntos (por encima y por debajo) en cada resultado para estimar la situación en el país.

Sagasti pasa de tener un apoyo claramente mayoritario en diciembre por la forma como conducía el gobierno (calculado en un 58% en la encuesta) a un repliegue que lo deja con solo un quinto de la población, un 21% en el sondeo.

En tanto, su desaprobación casi se duplica: sube de 35% hace un mes a 67%. Es decir, dos tercios del país reprueban su gestión.

La caída del jefe del Estado es algo más pronunciada en Lima metropolitana, entre los peruanos de clase media (nivel socioeconómico C) y entre los

más jóvenes (de 18 a 24 años).

En su equipo ministerial, el desempeño de quienes están más comprometidos con el manejo de la actual crisis es más valorado que la conducción del mandatario. La titular de Salud, Pilar Mazzetti, es respaldada por un 40%; el de Educación, Ricardo Cuenca, por un 33%; la primera ministra, Violeta Bermúdez, por un 29%; el titular de Economía, Waldo Mendoza, por un 28%, y el del Interior, José Elice, también por un 28%.

Manejo de la crisis

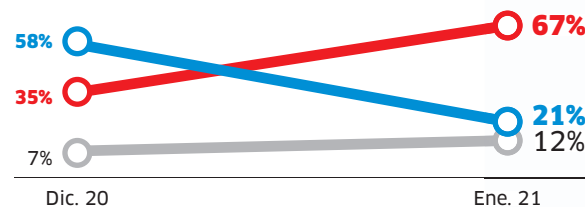
Cerca de la mitad de los peruanos (47% en el sondeo) calificaría como regular la forma como Sagasti y su equipo de gobierno vienen manejando la crisis del Covid-19. Algo menos, un 43% en la encuesta, tiene una clara percepción negativa (un 22% cree que está muy mal, un 21% que está mal). Muy pocos piensan que lo hacen bien (un 7%) y menos que muy bien (un 2%).

Sin embargo, la mayoría (un 61%) cree que la principal razón por la que no se ha podido controlar la pandemia en el Perú son los ciudadanos irresponsables, y un 25% piensa que es la incapacidad del gobierno. ❖

Evaluación del gobierno de Francisco Sagasti

¿Usted aprueba o desaprueba la forma como FRANCISCO SAGASTI está conduciendo su gobierno?*

Ref: ● Aprueba
● Desaprueba
● NS/NP



	Ámbito			Macro zona				Nivel socioeconómico			Edad			Sexo	
	Lima Mét.	Perú urbano	Perú rural	Norte	Centro	Sur	Oriente	NSE A/B	NSE C	NSE D/E	18 a 24	25 a 39	40 a más	Hombre	Mujer
Enero 2021															
Aprueba	20%	24%	17%	23%	19%	20%	26%	33%	20%	17%	27%	24%	18%	19%	24%
Desaprueba	69%	65%	67%	62%	72%	71%	60%	59%	73%	67%	61%	66%	69%	69%	65%
NS/NP	11%	11%	16%	15%	9%	9%	14%	8%	7%	16%	12%	10%	13%	12%	11%

*Diferencia significativa / Base enero 2021: Total de entrevistados-Nacional (1.205)

*En diciembre se preguntó ¿Usted aprueba o desaprueba la designación de Francisco Sagasti como presidente del país?

¿Usted aprueba o desaprueba la forma como FRANCISCO SAGASTI está conduciendo su gobierno?*

(% DE APROBACIÓN)

Macro Zona	Dic. 20	Ene. 21	
Lima Metrop.	67%	20%	↓ -47
Norte	52%	23%	↓ -29
Centro	53%	19%	↓ -34
Sur	52%	20%	↓ -32
Oriente	55%	26%	↓ -29

Nivel Soc.	Dic. 20	Ene. 21	
NSE A/B	75%	33%	↓ -42
NSE C	64%	20%	↓ -44
NSE D/E	46%	17%	↓ -29

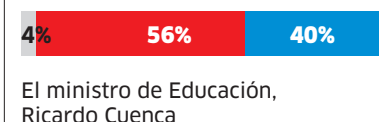
Edad	Dic. 20	Ene. 21	
18-24	67%	27%	↓ -40
25-39	56%	24%	↓ -32
40 a más	55%	18%	↓ -37

*En diciembre se preguntó: ¿Usted aprueba o desaprueba la designación de FRANCISCO SAGASTI como presidente del país?

¿Usted aprueba o desaprueba el desempeño de...? (Pregunta asistida)

■ Aprueba ■ Desaprueba
■ NS/NP

La ministra de Salud, Pilar Mazzetti



El ministro de Educación, Ricardo Cuenca



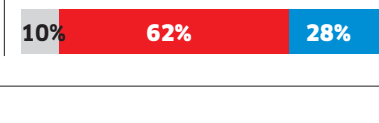
La presidenta del Consejo de Ministros, Violeta Bermúdez



El ministro de Economía y Finanzas, Waldo Mendoza

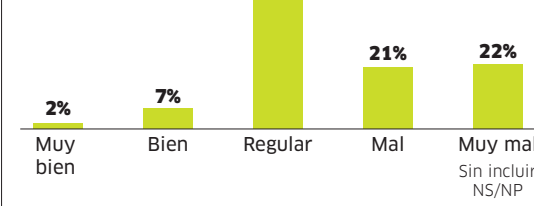


El ministro del Interior, José Elice



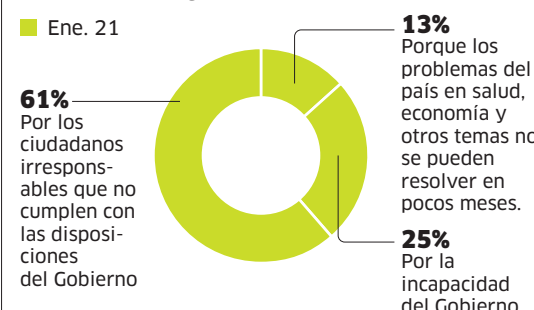
¿Cómo evalúa usted la forma como Francisco Sagasti y su equipo de gobierno vienen manejando la crisis del Covid-19?*

(Pregunta asistida)



Base enero 2021: Total de entrevistados-Nacional (1.205)

¿Cuál cree que es la principal razón por la que no se ha podido controlar la epidemia del Covid-19 en el Perú? (Pregunta asistida)



Base enero 2021: Total de entrevistados-Nacional (1.205)

Anexo 2. Distribución de la población mayor de 18 años por departamento, provincia y distrito.

Fuente: RENIEC. Padrón Electoral de las Elecciones Congresales Extraordinarias 2020.

Distribución de la población por departamento, provincia y distrito	Población Electoral 2020
AMAZONAS	297304
BAGUA	60189
ARAMANGO	8392
BAGUA	18053
COPALLÍN	4142
EL PARCO	1311
IMAZA	20772
LA PECA	7519
BONGARÁ	20408
CHISQUILLA	399
CHURUJA	360
COROSHA	643
CUISPES	588
FLORIDA	4406
JAZÁN	5806
JUMBILLA	856
RECTA	297
SAN CARLOS	433
SHIPASBAMBA	1351
VALERA	867
YAMBRASBAMBA	4402
CHACHAPOYAS	39393
ASUNCIÓN	286
BALSAS	986
CHACHAPOYAS	19723
CHETO	578
CHILIQÚIN	752
CHUQUIBAMBA	1487
GRANADA	420
HUANCAS	412
LA JALCA	3822
LEIMEBAMBA	2522
LEVANTO	901
MAGDALENA	713
MARISCAL CASTILLA	809
MOLINOPAMPA	1843
MONTEVIDEO	596
OLLEROS	367



Elio Javier Peralta Roque

DNI: 41361450

N° COESPE: 497

Distribución de la población por departamento, provincia y distrito	Población Electoral 2020
QUINJALCA	792
SAN FRANCISCO DE DAGUAS	295
SAN ISIDRO DE MAINO	522
SOLOCO	1267
SONCHE	300
CONDORCANQUI	36202
EL CENEPA	8757
NIEVA	18112
RÍO SANTIAGO	9333
LUYA	34459
CAMPORREDONDO	4273
COCABAMBA	1429
COLCAMAR	1702
CONILA	1488
INGUILPATA	485
LÁMUD	1648
LONGUITA	748
LONYA CHICO	799
LUYA	2858
LUYA VIEJO	325
MARÍA	742
OCALLI	2385
OCUMAL	2631
PISUQUIA	3680
PROVIDENCIA	1053
SAN CRISTÓBAL	532
SAN FRANCISCO DEL YESO	595
SAN JERÓNIMO	703
SAN JUAN DE LOPECANCHA	471
SANTA CATALINA	1291
SANTO TOMÁS	2573
TINGO	1104
TRITA	944
RODRÍGUEZ DE MENDOZA	22402
CHIRIMOTO	1671
COCHAMAL	591
HUAMBO	2304
LIMABAMBA	1351
LONGAR	1359
MARISCAL BENAVIDES	1494
MILPUC	575
OMIA	6696



Elio Javier Peralta Roque

DNI: 41361450

N° COESPE: 497

Distribución de la población por departamento, provincia y distrito	Población Electoral 2020
SAN NICOLÁS	3687
SANTA ROSA	493
TOTORA	409
VISTA ALEGRE	1772
UTCUBAMBA	84251
BAGUA GRANDE	38681
CAJARURO	20138
CUMBA	6455
EL MILAGRO	4142
JAMALCA	5252
LONYA GRANDE	6980
YAMÓN	2603
ÁNCASH	873067
AIJA	5927
AIJA	1691
CORIS	1406
HUACLLÁN	413
LA MERCED	1713
SUCCHA	704
ANTONIO RAYMONDI	10835
ACZO	1516
CHACCHO	1302
CHINGAS	1381
LLAMELLÍN	2125
MIRGAS	3476
SAN JUAN DE RONTOY	1035
ASUNCIÓN	5934
ACOCHACA	2601
CHACAS	3333
BOLOGNESI	18757
ABELARDO PARDO LEZAMETA	234
ANTONIO RAYMONDI	1076
AQUIA	1738
CAJACAY	1410
CANIS	303
CHIQUIÁN	3066
COLQUIOC	1636
HUALLANCA	4563
HUASTA	1358
HUAYLLACAYÁN	1002
LA PRIMAVERA	294
MANGAS	443



Elio Javier Peralta Roque

DNI: 41361450

N° COESPE: 497

Distribución de la población por departamento, provincia y distrito	Población Electoral 2020
PACLLÓN	912
SAN MIGUEL DE CORPANQUI	250
TICLLOS	472
CARHUAZ	38112
ACOPAMPA	2001
AMASHCA	1566
ANTA	2062
ATAQUERO	1523
CARHUAZ	11657
MARCARÁ	7809
PARIAHUANCA	1251
SAN MIGUEL DE ACO	2058
SHILLA	3186
TINCO	2480
YUNGAR	2519
CARLOS F. FITZCARRALD	13889
SAN LUIS	7762
SAN NICOLÁS	2615
YAUYA	3512
CASMA	36689
BUENA VISTA ALTA	3552
CASMA	25103
COMANDANTE NOÉL	1962
YAUTÁN	6072
CORONGO	5627
ACO	353
BAMBAS	391
CORONGO	1161
CUSCA	1988
LA PAMPA	831
YÁNAC	605
YUPÁN	298
HUARAZ	126163
COCHABAMBA	1569
COLCABAMBA	300
HUANCHAY	1695
HUARAZ	49238
INDEPENDENCIA	51621
JANGAS	4159
LA LIBERTAD	1206
OLLEROS	2656
PAMPAS GRANDE	1123



Elio Javier Peralta Roque
 DNI: 41361450
 N° COESPE: 497

Distribución de la población por departamento, provincia y distrito	Población Electoral 2020
PARIACOTO	3938
PIRA	3645
TARICA	5013
HUARI	56571
ANRA	1933
CAJAY	3123
CHAVÍN DE HUANTAR	6297
HUACACHI	2075
HUACCHIS	1558
HUACHIS	3633
HUÁNTAR	2363
HUARI	6130
MASÍN	1567
PAUCAS	1903
PONTO	3313
RAHUAPAMPA	641
RAPAYAN	1549
SAN MARCOS	16330
SAN PEDRO DE CHANA	2784
UCO	1372
HUARMEY	23187
COCHAPETI	804
CULEBRAS	1942
HUARMEY	18896
HUAYÁN	749
MALVAS	796
HUAYLAS	41829
CARAZ	17991
HUALLANCA	933
HUATA	1171
HUAYLAS	1444
MATO	1688
PAMPAROMÁS	5943
PUEBLO LIBRE	6037
SANTA CRUZ	4016
SANTO TORIBIO	922
YURACMARCA	1684
MARISCAL LUZURIAGA	15911
CASCA	2966
ELEAZAR GUZMÁN BARRÓN	923
FIDEL OLIVAS ESCUDERO	1610
LLAMA	940



Elio Javier Peralta Roque

DNI: 41361450

N° COESPE: 497

Distribución de la población por departamento, provincia y distrito	Población Electoral 2020
LLUMPA	4268
LUCMA	2257
MUSGA	773
PISCOBAMBA	2174
OCROS	5534
ACAS	339
CAJAMARQUILLA	152
CARHUAPAMPA	413
COCHAS	1078
CONGAS	831
LLIPA	222
OCROS	935
SAN CRISTÓBAL DE RAJÁN	503
SAN PEDRO	748
SANTIAGO DE CHILCAS	313
PALLASCA	17621
BOLOGNESI	809
CABANA	1964
CONCHUCOS	5192
HUACASCHUQUE	429
HUANDOVAL	723
LACABAMBA	483
LLAPO	442
PALLASCA	1897
PAMPAS	2989
SANTA ROSA	742
TAUCA	1951
POMABAMBA	18523
HUAYLLÁN	2626
PAROBAMBA	4568
POMABAMBA	9710
QUINUABAMBA	1619
RECUAY	16159
CÁTAC	3472
COTAPARACO	534
HUAYLLAPAMPA	736
LLACLIN	881
MARCA	992
PAMPAS CHICO	885
PARARÍN	1212
RECUAY	4645
TAPACUCHA	515



Elio Javier Peralta Roque

DNI: 41361450

N° COESPE: 497

Distribución de la población por departamento, provincia y distrito	Población Electoral 2020
TICAPAMPA	2287
SANTA	351484
CÁCERES DEL PERÚ	4179
CHIMBOTE	181515
COISHCO	12689
MACATE	3015
MORO	6704
NEPEÑA	10954
NUEVO CHIMBOTE	104292
SAMANCO	3702
SANTA	24434
SIHUAS	21342
ACOBAMBA	1222
ALFONSO UGARTE	460
CASHAPAMPA	1924
CHINGALPO	768
HUAYLLABAMBA	2713
QUICHES	1829
RAGASH	2307
SAN JUAN	5207
SICSIBAMBA	1262
SIHUAS	3650
YUNGAY	42973
CASCAPARA	1571
MANCOS	5749
MATACOTO	1351
QUILLO	9290
RANRAHIRCA	2498
SHUPLUY	1786
YANAMA	4803
YUNGAY	15925
APURÍMAC	308201
ABANCAY	80518
ABANCAY	45959
CHACOCHÉ	1101
CIRCA	2664
CURAHUASI	11791
HUANIPACA	3283
LAMBRAMA	3407
PICHIRHUA	3398
SAN PEDRO DE CACHORA	2349
TAMBURCO	6566



Elio Javier Peralta Roque

DNI: 41361450

N° COESPE: 497

Distribución de la población por departamento, provincia y distrito	Población Electoral 2020
ANDAHUAYLAS	110378
ANDAHUAYLAS	27929
ANDARAPA	5276
CHIARA	1024
HUANCARAMA	4311
HUANCARAY	3158
HUAYANA	675
JOSÉ MARÍA ARGUEDAS	2903
KAQUIABAMBA	1876
KISHUARA	5458
PACOBAMBA	3805
PACUCHA	7503
PAMPACHIRI	1769
POMACocha	682
SAN ANTONIO DE CACHI	2332
SAN JERÓNIMO	14599
SAN MIGUEL DE CHACCRAMPA	1511
SANTA MARÍA DE CHICMO	6766
TALAVERA	14026
TUMAY HUARACA	1537
TURPO	3238
ANTABAMBA	9120
ANTABAMBA	2225
EL ORO	454
HUAQUIRCA	1305
JUAN ESPINOZA MEDRANO	1503
OROPESA	1551
PACHACONAS	955
SABAINO	1127
AYMARAES	20800
CAPAYA	512
CARAYBAMBA	994
CHALHUANCA	2633
CHAPIMARCA	1773
COLCABAMBA	627
COTARUSE	2343
IHUAYLLO	521
JUSTO APU SAHUARAURA	621
LUCRE	1470
POCOHUANCA	1047
SAN JUAN DE CHACÑA	637
SAÑAYCA	927



Elio Javier Peralta Roque

DNI: 41361450

N° COESPE: 497

Distribución de la población por departamento, provincia y distrito	Población Electoral 2020
SORAYA	576
TAPAIRIHUA	1804
TINTAY	2268
TORAYA	1174
YANACA	873
CHINCHEROS	34199
ANCO-HUALLO	7900
CHINCHEROS	3855
COCHARCAS	1394
EL PORVENIR	1032
HUACCANA	5205
LOS CHANKAS	752
OCOBAMBA	5052
ONGOY	2447
RANRACANCHA	2830
ROCCHACC	1727
URANMARCA	2005
COTABAMBAS	35034
CHALLHUAHUACHO	7471
COTABAMBAS	3373
COYLLURQUI	5132
HAQUIRA	6885
MARA	3931
TAMBOBAMBA	8242
GRAU	18152
CHUQUIBAMBILLA	3705
CURASCO	1034
CURPAHUASI	1770
GAMARRA	2864
HUAYLLATI	1231
MAMARA	711
MICAELA BASTIDAS	794
PATAYPAMPA	779
PROGRESO	2369
SAN ANTONIO	280
SANTA ROSA	569
TURPAY	563
VILCABAMBA	787
VIRUNDO	696
AREQUIPA	1126167
AREQUIPA	882446
ALTO SELVA ALEGRE	67954



Elio Javier Peralta Roque
 DNI: 41361450
 N° COESPE: 497

Distribución de la población por departamento, provincia y distrito	Población Electoral 2020
AREQUIPA	75636
CAYMA	76453
CERRO COLORADO	132144
CHARACATO	8161
CHIGUATA	3487
JACOBO HUNTER	40426
JOSÉ LUIS BUSTAMANTE Y RIVERO	64459
LA JOYA	22127
MARIANO MELGAR	50463
MIRAFLORES	50677
MOLLEBAYA	2476
PAUCARPATA	112755
POCSI	1051
POLOBAYA	1128
QUEQUEÑA	1572
SABANDIA	4002
SACHACA	24295
SAN JUAN DE SIGUAS	919
SAN JUAN DE TARUCANI	1345
SANTA ISABEL DE SIGUAS	665
SANTA RITA DE SIGUAS	5072
SOCABAYA	52234
TIABAYA	15268
UCHUMAYO	14443
VITOR	2538
YANAHUARA	28392
YARABAMBA	2353
YURA	19951
CAMANÁ	48045
CAMANÁ	13216
JOSÉ MARÍA QUIMPER	3732
MARIANO NICOLÁS VALCÁRCEL	3130
MARISCAL CÁCERES	5746
NICOLÁS DE PIÉROLA	5839
OCOÑA	3471
QUILCA	860
SAMUEL PASTOR	12051
CARAVELÍ	25778
ACARI	3329
ATICO	3507
ATIQUIPA	488
BELLA UNIÓN	1850



Elio Javier Peralta Roque
 DNI: 41361450
 N° COESPE: 497

Distribución de la población por departamento, provincia y distrito	Población Electoral 2020
CAHUACHO	598
CARAVELÍ	2619
CHALA	5195
CHAPARRA	1867
HUANUHUANU	1350
JAQUI	1195
LOMAS	998
QUICACHA	1346
YAUCA	1436
CASTILLA	26116
ANDAGUA	833
APLAO	7267
AYO	349
CHACHAS	1508
CHILCAYMARCA	878
CHOCO	833
HUANCARQUI	1526
MACHAGUAY	544
ORCOPAMPA	3545
PAMPACOLCA	1819
TIPÁN	370
UÑÓN	201
URACA	5360
VIRACO	1083
CAYLLOMA	75832
ACHOMA	1040
CABANA CONDE	1911
CALLALLI	1650
CAYLLOMA	3009
CHIVAY	4616
COPORAQUE	928
HUAMBO	711
HUANCA	1321
ICHUPAMPA	708
LARI	978
LLUTA	1213
MACA	842
MADRIGAL	718
MAJES	49712
SAN ANTONIO DE CHUCA	879
SIBAYO	750
TAPAY	791



Elio Javier Peralta Roque

DNI: 41361450

N° COESPE: 497

Distribución de la población por departamento, provincia y distrito	Población Electoral 2020
TISCO	1367
TUTI	746
YANQUE	1942
CONDESUYOS	11911
ANDARAY	545
CAYARANI	1985
CHICHAS	573
CHUQUIBAMBA	2655
IRAY	626
RÍO GRANDE	1948
SALAMANCA	708
YANAQUIHUA	2871
ISLAY	45236
COCACHACRA	7821
DEAN VALDIVIA	5573
ISLAY	3774
MEJÍA	1240
MOLLENDO	21096
PUNTA DE BOMBÓN	5732
LA UNIÓN	10803
ALCA	1514
CHARCANA	483
COTAHUASI	1865
HUAYNACOTAS	1645
PAMPAMARCA	1211
PUYCA	2001
QUECHUALLA	378
SAYLA	337
TAURIA	254
TOMEPAMPA	593
TORO	522
AYACUCHO	461288
CANGALLO	25109
CANGALLO	4521
CHUSCHI	5629
LOS MOROCHUCOS	6364
MARÍA PARADO DE BELLIDO	1765
PARAS	3903
TOTOS	2927
HUAMANGA	205395
ACOCRO	6554
ACOS VINCHOS	3787



Elio Javier Peralta Roque

DNI: 41361450

N° COESPE: 497

Distribución de la población por departamento, provincia y distrito	Población Electoral 2020
ANDRES AVELINO CÁCERES DORREGARAY	12284
AYACUCHO	74999
CARMEN ALTO	17672
CHIARA	4734
JESÚS NAZARENO	13276
OCROS	4578
PACAYCASA	2368
QUINUA	4881
SAN JOSÉ DE TICLLAS	1759
SAN JUAN BAUTISTA	33707
SANTIAGO DE PISCHA	1304
SOCOS	6065
TAMBILLO	4541
VINCHOS	12886
HUANCA SANCOS	7550
CARAPO	1848
SACSAMARCA	1300
SANCOS	2447
SANTIAGO DE LUCANAMARCA	1955
HUANTA	67657
AYAHUANCO	1702
CANAYRE	1911
CHACA	1299
HUAMANGUILLA	3668
HUANTA	30011
IGUAIN	2877
LLOCHEGUA	6124
LURICOCHA	5321
PUCACOLPA	1662
SANTILLANA	3660
SIVIA	7009
UCHURACCAY	2413
LA MAR	55465
ANCHIHUAY	2706
ANCO	6880
AYNA	6888
CHILCAS	1485
CHUNGUI	3262
LUIS CARRANZA	1071
ORONCCOY	642
SAMUGARI	5861
SAN MIGUEL	9311



Elio Javier Peralta Roque

DNI: 41361450

N° COESPE: 497

Distribución de la población por departamento, provincia y distrito	Población Electoral 2020
SANTA ROSA	8095
TAMBO	9264
LUCANAS	35358
AUCARA	1950
CABANA	835
CARMEN SALCEDO	939
CHAVIÑA	1571
CHIPAO	2014
HUAC-HUAS	1214
LARAMATE	1189
LEONCIO PRADO	848
LLAUTA	935
LUCANAS	2120
OCAÑA	1954
OTOCA	1268
PUQUIO	9553
SAISA	323
SAN CRISTÓBAL	1426
SAN JUAN	534
SAN PEDRO	2353
SAN PEDRO DE PALCO	980
SANCOS	2174
SANTA ANA DE HUAYCAHUACHO	445
SANTA LUCÍA	733
PARINACOCHAS	17769
CHUMPI	1753
CORACORA	8037
CORONEL CASTAÑEDA	687
PACAPAUSA	614
PULLO	3137
PUYUSCA	1697
SAN FRANCISCO DE RAVACAYCO	743
UPAHUACHO	1101
PAUCAR DEL SARA SARA	6605
COLTA	342
CORCULLA	319
LAMPA	1408
MARCABAMBA	437
OYOLO	759
PARARCA	357
PAUSA	1832
SAN JAVIER DE ALPABAMBA	532



Elio Javier Peralta Roque

DNI: 41361450

N° COESPE: 497

Distribución de la población por departamento, provincia y distrito	Población Electoral 2020
SAN JOSÉ DE USHUA	160
SARA SARA	459
SUCRE	7636
BELÉN	243
CHALCOS	410
CHILCAYOC	468
HUACAÑA	331
MORCOLLA	1107
PAICO	512
QUEROBAMBA	1792
SAN PEDRO DE LARCAY	605
SAN SALVADOR DE QUIJE	981
SANTIAGO DE PAUCARAY	532
SORAS	655
VICTOR FAJARDO	16862
ALCAMENCA	1459
APONGO	695
ASQUIPATA	436
CANARIA	2281
CAYARA	980
COLCA	1096
HUALLA	1676
HUAMANQUIQUIA	833
HUANCAPI	1562
HUANCARAYLLA	1292
SARHUA	2297
VILCANCHOS	2255
VILCAS HUAMÁN	15882
ACCOMARCA	1070
CARHUANCA	723
CONCEPCIÓN	2000
HUAMBALPA	1521
INDEPENDENCIA	1113
SAURAMA	978
VILCAS HUAMÁN	5330
VISCHONGO	3147
CAJAMARCA	1079203
CAJABAMBA	55782
CACHACHI	15075
CAJABAMBA	25948
CONDEBAMBA	8953
SITACOCHA	5806



Elio Javier Peralta Roque
 DNI: 41361450
 N° COESPE: 497

Distribución de la población por departamento, provincia y distrito	Población Electoral 2020
CAJAMARCA	266002
ASUNCIÓN	7169
CAJAMARCA	158552
CHETILLA	3049
COSPÁN	5350
ENCAÑADA	23235
JESÚS	11518
LLACANORA	4122
LOS BAÑOS DEL INCA	29526
MAGDALENA	7806
MATARA	3518
NAMORA	7876
SAN JUAN	4281
CELENDÍN	66368
CELENDÍN	18743
CHUMUCH	2238
CORTEGANA	5618
HUASMÍN	9444
JORGE CHÁVEZ	684
JOSÉ GÁLVEZ	2351
LA LIBERTAD DE PALLÁN	5473
MIGUEL IGLESIAS	3471
OXAMARCA	4880
SOROCHUCO	8211
SUCRE	4044
UTCO	1211
CHOTA	119060
ANGUIA	2665
CHADIN	3145
CHALAMARCA	7935
CHIGUIRIP	3496
CHIMBÁN	1925
CHOROPAMPA	2201
CHOTA	38524
COCHABAMBA	4566
CONCHÁN	4437
HUAMBOS	6489
LAJAS	10756
LLAMA	4572
MIRACOSTA	2781
PACCHA	3872
PION	1162



Elio Javier Peralta Roque

DNI: 41361450

N° COESPE: 497

Distribución de la población por departamento, provincia y distrito	Población Electoral 2020
QUEROCOTO	6219
SAN JUAN DE LICUPIS	1116
TACABAMBA	12329
TOCMOCHE	870
CONTUMAZÁ	21440
CHILETE	2365
CONTUMAZÁ	5507
CUPISNIQUE	1215
GUZMANGO	2039
SAN BENITO	2410
SANTA CRUZ DE TOLED	907
TANTARICA	1988
YONÁN	5009
CUTERVO	96064
CALLAYUC	6628
CHOROS	2642
CUJILLO	2058
CUTERVO	38701
LA RAMADA	3043
PIMPINGOS	4263
QUEROCOTILLO	10031
SAN ANDRÉS DE CUTERVO	3677
SAN JUAN DE CUTERVO	1864
SAN LUIS DE LUCMA	2563
SANTA CRUZ	2339
SANTO DOMINGO DE LA CAPILLA	4281
SANTO TOMÁS	5583
SOCOTA	7323
TORIBIO CASANOVA	1068
HUALGAYOC	70924
BAMBAMARCA	55876
CHUGUR	2761
HUALGAYOC	12287
JAÉN	155084
BELLAVISTA	12053
CHONTALI	7886
COLASAY	9093
HUABAL	7020
JAÉN	77432
LAS PIRIAS	4779
POMAHUACA	6783
PUCARÁ	6511



Elio Javier Peralta Roque
 DNI: 41361450
 N° COESPE: 497

Distribución de la población por departamento, provincia y distrito	Población Electoral 2020
SALLIQUE	5365
SAN FELIPE	3666
SAN JOSÉ DEL ALTO	5851
SANTA ROSA	8645
SAN IGNACIO	100412
CHIRINOS	10901
HUARANGO	15173
LA COIPA	15223
NAMBALLE	6674
SAN IGNACIO	26126
SAN JOSÉ DE LOURDES	12903
TABACONAS	13412
SAN MARCOS	38609
CHANCAY	2455
EDUARDO VILLANUEVA	2070
GREGORIO PITA	4743
ICHOCÁN	1713
JOSÉ MANUEL QUIROZ	2961
JOSÉ SABOGAL	10381
PEDRO GÁLVEZ	14286
SAN MIGUEL	39280
BOLÍVAR	1108
CALQUIS	3497
CATILLUC	2569
EL PRADO	2510
LA FLORIDA	2330
LLAPA	3809
NANCHO	1090
NIEPOS	2679
SAN GREGORIO	1858
SAN MIGUEL	9584
SAN SILVESTRE DE COCHÁN	3388
TONGOD	2357
UNIÓN AGUA BLANCA	2501
SAN PABLO	18329
SAN BERNARDINO	3520
SAN LUIS	1211
SAN PABLO	10330
TUMBADÉN	3268
SANTA CRUZ	31849
ANDABAMBA	1463
CATACHE	6656



Elio Javier Peralta Roque

DNI: 41361450

N° COESPE: 497

Distribución de la población por departamento, provincia y distrito	Población Electoral 2020
CHANCAYBAÑOS	3216
LA ESPERANZA	2346
NINABAMBA	2243
PULÁN	3495
SANTA CRUZ	6580
SAUCEPAMPA	1687
SEXI	463
UTICYACU	1129
YAUYUCÁN	2571
CUSCO	1001277
ACOMAYO	18825
ACOMAYO	3578
ACOPIA	2011
ACOS	1880
MOSOC LLACTA	870
POMACANCHI	5694
RONDOCÁN	2174
SANGARARA	2618
ANTA	47889
ANCAHUASI	5851
ANTA	15490
CACHIMAYO	2095
CHINCHAYPUJIO	4270
HUAROCONDO	4752
LIMATAMBO	6558
MOLLEPATA	2652
PUCYURA	2975
ZURITE	3246
CALCA	52917
CALCA	16864
COYA	2939
LAMAY	4512
LARES	5586
PISAC	7824
SAN SALVADOR	4305
TARAY	3505
YANATILE	7382
CANAS	29418
CHECCA	4668
KUNTURKANKI	4358
LANGUI	2291
LAYO	4499



Elio Javier Peralta Roque

DNI: 41361450

N° COESPE: 497

Distribución de la población por departamento, provincia y distrito	Población Electoral 2020
PAMPAMARCA	1459
QUEHUE	2413
TÚPAC AMARU	2476
YANAOCA	7254
CANCHIS	78794
CHECACUPE	4011
COMBAPATA	4018
MARANGANI	8641
PITUMARCA	5814
SAN PABLO	4241
SAN PEDRO	2684
SICUANI	44806
TINTA	4579
CHUMBIVILCAS	55022
CAPACMARCA	3726
CHAMACA	5339
COLQUEMARCA	7262
LIVITACA	8684
LLUSCO	4935
QUIÑOTA	3161
SANTO TOMÁS	15617
VELILLE	6298
CUSCO	345505
CCORCA	2300
CUSCO	96199
POROY	5512
SAN JERÓNIMO	33091
SAN SEBASTIÁN	68093
SANTIAGO	75738
SAYLLA	3995
WANCHAQ	60577
ESPINAR	44415
ALTO PICHIGUA	2216
CONDOROMA	806
COPORAQUE	10770
ESPINAR	19398
OCORURO	1185
PALLPATA	4511
PICHIGUA	3342
SUYCKUTAMBO	2187
LA CONVENCIÓN	148878
ECHARATE	34151



Elio Javier Peralta Roque
 DNI: 41361450
 N° COESPE: 497

Distribución de la población por departamento, provincia y distrito	Población Electoral 2020
HUAYOPATA	4743
INKAWASI	3368
KIMBIRI	12763
MARANURA	6047
MEGANTONI	6895
OCOBAMBA	4516
PICHARI	17449
QUELLOUNO	10438
SANTA ANA	29300
SANTA TERESA	6283
VILCABAMBA	9991
VILLA KINTIARINA	1623
VILLA VIRGEN	1311
PARURO	24220
ACCHA	2788
CCAPI	3055
COLCHA	1070
HUANOQUITE	4431
OMACHA	4608
PACCARITAMBO	2112
PARURO	2676
PILLPINTO	1081
YAURISQUE	2399
PAUCARTAMBO	33699
CAICAY	2287
CHALLABAMBA	6941
COLQUEPATA	6575
HUANCARANI	4814
KOSÑIPATA	3731
PAUCARTAMBO	9351
QUISPICANCHI	67736
ANDAHUAYLILLAS	4582
CAMANTI	2040
CCARHUAYO	2420
CCATCA	9271
CUSIPATA	3654
HUARO	3333
LUCRE	3438
MARCAPATA	3666
OCONGATE	11463
OROPESA	6397
QUIQUIJANA	7821



Elio Javier Peralta Roque

DNI: 41361450

N° COESPE: 497

Distribución de la población por departamento, provincia y distrito	Población Electoral 2020
URCOS	9651
URUBAMBA	53959
CHINCHERO	9114
HUAYLLABAMBA	4253
MACHUPICCHU	6887
MARAS	5615
OLLANTAYTAMBO	8249
URUBAMBA	17467
YUCAY	2374
HUANCAVELICA	293566
ACOBAMBA	32660
ACOBAMBA	7144
ANDABAMBA	2673
ANTA	4304
CAJA	1848
MARCAS	1529
PAUCARA	8246
POMACOCHA	2543
ROSARIO	4373
ANGARAES	36565
ANCHONGA	5184
CALLANMARCA	658
CCOCHACCASA	2521
CHINCHO	965
CONGALLA	2866
HUANCA-HUANCA	1051
HUAYLLAY GRANDE	1075
JULCAMARCA	917
LIRCAY	17407
SAN ANTONIO DE ANTAPARCO	800
SANTO TOMÁS DE PATA	997
SECCLLA	2124
CASTROVIRREYNA	15459
ARMA	1373
AURAHUA	1480
CAPILLAS	1222
CASTROVIRREYNA	2430
CHUPAMARCA	876
COCAS	826
HUACHOS	1538
HUAMATAMBO	541
MOLLEPAMPA	1003



Elio Javier Peralta Roque
 DNI: 41361450
 N° COESPE: 497

Distribución de la población por departamento, provincia y distrito	Población Electoral 2020
SAN JUAN	708
SANTA ANA	1213
TANTARA	737
TICRAPO	1512
CHURCAMP	26737
ANCO	4232
CHINCHIHUASI	1815
CHURCAMP	4003
COSME	2251
EL CARMEN	1992
LA MERCED	644
LOCROJA	3040
PACHAMARCA	1783
PAUCARBAMBA	3970
SAN MIGUEL DE MAYOCC	700
SAN PEDRO DE CORIS	2307
HUANCAVELICA	93416
ACOBAMBILLA	1957
ACORIA	16716
ASCENSIÓN	8559
CONAYCA	754
CUENCA	1504
HUACHOCOLPA	1719
HUANCAVELICA	30301
HUANDO	5284
HUAYLLAHUARA	604
IZCUCHACA	908
LARIA	765
MANTA	744
MARISCAL CÁCERES	803
MOYA	1019
NUEVO OCCORO	1537
PALCA	2402
PILCHACA	606
VILCA	1801
YAULI	15433
HUAYTARÁ	18304
AYAVI	744
CÓRDOVA	1287
HUAYACUNDO ARMA	419
HUAYTARÁ	1617
LARAMARCA	558



Elio Javier Peralta Roque

DNI: 41361450

N° COESPE: 497

Distribución de la población por departamento, provincia y distrito	Población Electoral 2020
OCOYO	981
PILPICHACA	3220
QUERCO	765
QUITO-ARMA	709
SAN ANTONIO DE CUSICANCHA	1278
SAN FRANCISCO DE SANGAYAICO	1046
SAN ISIDRO	663
SANTIAGO DE CHOCORVOS	2479
SANTIAGO DE QUIRAHUARA	673
SANTO DOMINGO DE CAPILLAS	969
TAMBO	896
TAYACAJA	70425
ACOSTAMBO	3354
ACRAQUIA	3508
AHUAYCHA	3592
ANDAYMARCA	1565
COLCABAMBA	10256
DANIEL HERNÁNDEZ	7618
HUACHOCOLPA	2423
HUARIBAMBA	3738
ÑAHUIMPUQUIO	1334
PAMPAS	7031
PAZOS	4841
PICHOS	1658
QUICHUAS	2899
QUISHUAR	610
ROBLE	787
SALCABAMBA	3450
SALCAHUASI	2602
SAN MARCOS DE ROCCHAC	2298
SANTIAGO DE TUCUMA	976
SURCUBAMBA	3668
TINTAY PUNCU	2217
HUÁNUCO	572697
AMBO	42271
AMBO	13283
CAYNA	2802
COLPAS	2175
CONCHAMARCA	4383
HUACAR	6703
SAN FRANCISCO	1848
SAN RAFAEL	7796



Elio Javier Peralta Roque
 DNI: 41361450
 N° COESPE: 497

Distribución de la población por departamento, provincia y distrito	Población Electoral 2020
TOMAY KICHWA	3281
DOS DE MAYO	27782
CHUQUIS	3077
LA UNIÓN	3681
MARÍAS	4252
PACHAS	5059
QUIVILLA	939
RIPAN	4275
SHUNQUI	1648
SILLAPATA	2638
YANAS	2213
HUACAYBAMBA	12518
CANCHABAMBA	2234
COCHABAMBA	1310
HUACAYBAMBA	4165
PINRA	4809
HUAMALIES	42124
ARANCAJ	1542
CHAVÍN DE PARIARCA	3081
JACAS GRANDE	4817
JIRCAN	1276
LLATA	9392
MIRAFLORES	2611
MONZÓN	9753
PUNCHAO	1633
PUÑOS	3714
SINGA	2606
TANTAMAYO	1699
HUÁNUCO	221393
AMARILIS	60002
CHINCHAO	13042
CHURUBAMBA	14616
HUÁNUCO	66826
MARGOS	5393
PILLCO MARCA	23290
QUISQUI	4378
SAN FRANCISCO DE CAYRÁN	4387
SAN PABLO DE PILLAO	5333
SAN PEDRO DE CHAULAN	3139
SANTA MARÍA DEL VALLE	16629
YACUS	2222
YARUMAYO	2136



Elio Javier Peralta Roque

DNI: 41361450

N° COESPE: 497

Distribución de la población por departamento, provincia y distrito	Población Electoral 2020
LAURICOCHA	17862
BAÑOS	2574
JESÚS	3589
JIVIA	1594
QUEROPALCA	693
RONDOS	3923
SAN FRANCISCO DE ASÍS	1885
SAN MIGUEL DE CAURI	3604
LEONCIO PRADO	98446
CASTILLO GRANDE	5041
DANIEL ALOMIAS ROBLES	5958
HERMILIO VALDIZÁN	3187
JOSÉ CRESPO Y CASTILLO	17985
LUYANDO	7158
MARIANO DAMASO BERAÚN	8881
PUCAYACU	2097
PUEBLO NUEVO	2151
RUPA-RUPA	44507
SANTO DOMINGO DE ANDA	1481
MARAÑÓN	19571
CHOLÓN	4289
HUACRACHUCO	10250
LA MORADA	1911
SAN BUENAVENTURA	1785
SANTA ROSA DE ALTO YANAJANCA	1336
PACHITEA	40051
CHAGLLA	8159
MOLINO	9176
PANAO	14273
UMARI	8443
PUERTO INCA	25598
CODO DEL POZUZO	5001
HONORIA	4367
PUERTO INCA	8238
TOURNAVISTA	4033
YUYAPICHIS	3959
YAROWILCA	25081
APARICIO POMARES	5097
CAHUAC	2369
CHACABAMBA	1905
CHAVINILLO	4931
CHORAS	2872



Elio Javier Peralta Roque

DNI: 41361450

N° COESPE: 497

Distribución de la población por departamento, provincia y distrito	Población Electoral 2020
JACAS CHICO	1902
OBAS	4480
PAMPAMARCA	1525
ICA	635906
CHINCHA	166193
ALTO LARAN	5451
CHAVIN	3144
CHINCHA ALTA	58488
CHINCHA BAJA	10491
EL CARMEN	9820
GROCIO PRADO	16515
PUEBLO NUEVO	38334
SAN JUAN DE YÁNAC	1107
SAN PEDRO DE HUACARPANA	1210
SUNAMPE	17837
TAMBO DE MORA	3796
ICA	289944
ICA	130034
LA TINGUIÑA	27365
LOS AQUIJES	12611
OCUCAJE	3976
PACHACÚTEC	5286
PARCONA	36756
PUEBLO NUEVO	4337
SALAS	15192
SAN JOSÉ DE LOS MOLINOS	5605
SAN JUAN BAUTISTA	5840
SANTIAGO	18692
SUBTANJALLA	18124
TATE	3909
YAUCA DEL ROSARIO	2217
NAZCA	56901
CHANGUILLO	2029
EL INGENIO	2694
MARCONA	13243
NAZCA	24190
VISTA ALEGRE	14745
PALPA	11940
LLIPATA	1368
PALPA	6529
RÍO GRANDE	2502
SANTA CRUZ	1148



Elio Javier Peralta Roque

DNI: 41361450

N° COESPE: 497

Distribución de la población por departamento, provincia y distrito	Población Electoral 2020
TIBILLO	393
PISCO	110928
HUANCANO	1619
HUMAY	4915
INDEPENDENCIA	9539
PARACAS	4550
PISCO	51362
SAN ANDRÉS	11793
SAN CLEMENTE	15979
TÚPAC AMARU INCA	11171
JUNÍN	959351
CHANCHAMAYO	122159
CHANCHAMAYO	24486
PERENÉ	36836
PICHANAQUI	34392
SAN LUIS DE SHUARO	4772
SAN RAMÓN	19678
VITOC	1995
CHUPACA	46782
AHUAC	5768
CHONGOS BAJO	3885
CHUPACA	20602
HUÁCHAC	2498
HUAMANCACA CHICO	4598
SAN JUAN DE JARPA	2739
SAN JUAN DE YSCOS	2160
TRES DE DICIEMBRE	2177
YANACANCHA	2355
CONCEPCIÓN	46937
ACO	1476
ANDAMARCA	3736
CHAMBARÁ	2192
COCHAS	1544
COMAS	5145
CONCEPCIÓN	12606
HEROÍNAS TOLEDO	1064
MANZANARES	1324
MARISCAL CASTILLA	1407
MATAHUASI	4009
MITO	1130
NUEVE DE JULIO	1410
ORCOTUNA	3449



Elio Javier Peralta Roque

DNI: 41361450

N° COESPE: 497

Distribución de la población por departamento, provincia y distrito	Población Electoral 2020
SAN JOSÉ DE QUERO	4734
SANTA ROSA DE OCOPA	1711
HUANCAYO	430447
CARHUACALLANGA	364
CHACAPAMPA	897
CHICCHE	862
CHILCA	71737
CHONGOS ALTO	1205
CHUPURO	1936
COLCA	1026
CULLHUAS	2145
EL TAMBO	133808
HUACRAPUQUIO	1156
HUALHUAS	3562
HUANCÁN	12773
HUANCAYO	106964
HUASICANCHA	663
HUAYUCACHI	7881
INGENIO	2034
PARIAHUANCA	5207
PILCOMAYO	14568
PUCARÁ	4564
QUICHUAY	1545
QUILCAS	3479
SAN AGUSTÍN	10591
SAN JERÓNIMO DE TUNÁN	9060
SANTO DOMINGO DE ACOBAMBA	4508
SAÑO	3939
SAPALLANGA	14711
SICAYA	7315
VIQUES	1947
JAUJA	68619
ACOLLA	5764
APATA	3808
ATAURA	1141
CANCHAYLLO	1228
CURICACA	1063
EL MANTARO	2086
HUAMALÍ	1418
HUARIPAMPA	887
HUERTAS	1769
JANJAILLO	640



Elio Javier Peralta Roque

DNI: 41361450

N° COESPE: 497

Distribución de la población por departamento, provincia y distrito	Población Electoral 2020
JAUJA	13064
JULCÁN	861
LEONOR ORDÓÑEZ	1313
LLOCLLAPAMPA	1161
MARCO	1430
MASMA	1623
MASMA CHICCHE	700
MOLINOS	1489
MONOBAMBA	1148
MUQUI	828
MUQUIYAUYO	1869
PACA	908
PACCHA	1545
PANCÁN	1228
PARCO	1247
POMACANCHA	1275
RICRÁN	1146
SAN LORENZO	1727
SAN PEDRO DE CHUNÁN	641
SAUSA	2076
SINCOS	2949
TUNAN MARCA	961
YAULI	1123
YAUYOS	6503
JUNÍN	17795
CARHUAMAYO	3892
JUNÍN	8580
ONDORES	1473
ULCUMAYO	3850
SATIPO	123399
COVIRIALI	3301
LLAYLLA	2956
MAZAMARI	16309
PAMPA HERMOSA	3288
PANGO	34645
RÍO NEGRO	15484
RÍO TAMBO	17080
SATIPO	28528
VIZCATÁN DEL ENE	1808
TARMA	72349
ACOBAMBA	7589
HUARICOLCA	1730



Elio Javier Peralta Roque
 DNI: 41361450
 N° COESPE: 497

Distribución de la población por departamento, provincia y distrito	Población Electoral 2020
HUASAHUASI	7709
LA UNIÓN	2520
PALCA	4809
PALCAMAYO	3269
SAN PEDRO DE CAJAS	3243
TAPO	3082
TARMA	38398
YAULI	30864
CHACAPALPA	761
HUAY-HUAY	971
LA OROYA	13151
MARCAPOMACOCHA	822
MOROCOCHA	3436
PACCHA	1340
SANTA BÁRBARA DE CARHUACAYÁN	618
SANTA ROSA DE SACCO	6313
SUITUCANCHA	719
YAULI	2733
LA LIBERTAD	1399522
ASCOPE	94204
ASCOPE	6551
CASA GRANDE	22958
CHICAMA	12596
CHOCOPE	9358
MAGDALENA DE CAO	2241
PAIJÁN	19095
RÁZURI	5700
SANTIAGO DE CAO	15705
BOLÍVAR	11089
BAMBAMARCA	2492
BOLÍVAR	3038
CONDORMARCA	1516
LONGOTEA	1433
UCHUMARCA	1712
UCUNCHA	898
CHEPÉN	65773
CHEPÉN	42075
PACANGA	13616
PUEBLO NUEVO	10082
GRAN CHIMÚ	21623
CASCAS	11921
LUCMA	3414



Elio Javier Peralta Roque

DNI: 41361450

N° COESPE: 497

Distribución de la población por departamento, provincia y distrito	Población Electoral 2020
MARMOT	1531
SAYAPULLO	4757
JULCÁN	24892
CALAMARCA	5067
CARABAMBA	5133
HUASO	4365
JULCÁN	10327
OTUZCO	68777
AGALLPAMPA	5768
CHARAT	2238
HUARANCHAL	4273
LA CUESTA	743
MACHE	2967
OTUZCO	22687
PARANDAY	632
SALPO	4467
SINSICAP	6513
USQUIL	18489
PACASMAYO	78144
GUADALUPE	28340
JEQUETEPEQUE	2907
PACASMAYO	23354
SAN JOSÉ	9371
SAN PEDRO DE LLOC	14172
PATAZ	51423
BULDIBUYO	2929
CHILLIA	8442
HUANCASPATA	4011
HUAYLILLAS	973
HUAYO	2833
ONGON	1293
PARCOY	9304
PATAZ	4893
PIAS	1197
SANTIAGO DE CHALLAS	1633
TAURIJA	2003
TAYABAMBA	9845
URPAY	2067
SÁNCHEZ CARRIÓN	106864
CHUGAY	12944
COCHORCO	6605
CURGOS	6189



Elio Javier Peralta Roque
 DNI: 41361450
 N° COESPE: 497

Distribución de la población por departamento, provincia y distrito	Población Electoral 2020
HUAMACHUCO	45637
MARCABAL	9232
SANAGORAN	9878
SARÍN	6757
SARTIMBAMBA	9622
SANTIAGO DE CHUCO	39196
ANGASMARCA	3557
CACHICADAN	3921
MOLLEBAMBA	1393
MOLLEPATA	1851
QUIRUVILCA	7764
SANTA CRUZ DE CHUCA	2260
SANTIAGO DE CHUCO	15961
SITABAMBA	2489
TRUJILLO	771867
EL PORVENIR	115292
FLORENCIA DE MORA	48606
HUANCHACO	46772
LA ESPERANZA	131010
LAREDO	29030
MOCHE	29498
POROTO	3213
SALAVERRY	12894
SIMBAL	3820
TRUJILLO	295765
VICTOR LARCO HERRERA	55967
VIRÚ	65670
CHAO	20578
GUADALUPITO	4849
VIRÚ	40243
LAMBAYEQUE	957821
CHICLAYO	657382
CAYALTI	12609
CHICLAYO	252792
CHONGOYAPE	14358
ETÉN	9202
ETÉN PUERTO	2103
JOSÉ LEONARDO ORTIZ	135183
LA VICTORIA	67339
LAGUNAS	7190
MONSEFÚ	27494
NUEVA ARICA	2037



Elio Javier Peralta Roque

DNI: 41361450

N° COESPE: 497

Distribución de la población por departamento, provincia y distrito	Población Electoral 2020
OYOTUN	6100
PATAPO	16526
PICSI	6756
PIMENTEL	21809
POMALCA	19424
PUCALA	6463
REQUE	11597
SANTA ROSA	9016
SAÑA	7150
TUMÁN	22234
FERREÑAFE	77091
CAÑARIS	9789
FERREÑAFE	28150
INCAHUASI	10819
MANUEL ANTONIO MESONES MURO	3195
PITIPO	14936
PUEBLO NUEVO	10202
LAMBAYEQUE	223348
CHOCHOPE	1512
ILLIMO	7773
JAYANCA	12606
LAMBAYEQUE	54265
MOCHUMI	14941
MÓRROPE	32549
MOTUPE	20778
OLMOS	33122
PACORA	5838
SALAS	11067
SAN JOSÉ	10737
TUCUME	18160
LIMA	9011057
BARRANCA	114729
BARRANCA	53159
PARAMONGA	19344
PATIVILCA	14485
SUPE	18393
SUPE PUERTO	9348
CAJATAMBO	5661
CAJATAMBO	1663
COPA	769
GORGOR	1357
HUANCAPÓN	886



Elio Javier Peralta Roque
 DNI: 41361450
 N° COESPE: 497

Distribución de la población por departamento, provincia y distrito	Población Electoral 2020
MANAS	986
CALLAO	811916
BELLAVISTA	71592
CALLAO	377819
CARMEN DE LA LEGUA REYNOSO	43461
LA PERLA	57421
LA PUNTA	6782
MI PERÚ	27423
VENTANILLA	227418
CANTA	11501
ARAHUAY	636
CANTA	2952
HUAMANTANGA	759
HUAROS	828
LACHAQUI	916
SAN BUENAVENTURA	435
SANTA ROSA DE QUIVES	4975
CAÑETE	177708
ASIA	8489
CALANGO	1902
CERRO AZUL	5995
CHILCA	12593
COAYLLO	1293
IMPERIAL	31135
LUNAHUANA	3581
MALA	23760
NUEVO IMPERIAL	16486
PACARÁN	1460
QUILMANA	12090
SAN ANTONIO	3083
SAN LUIS	10372
SAN VICENTE DE CAÑETE	42125
SANTA CRUZ DE FLORES	2147
ZUÑIGA	1197
HUARAL	148164
ATAVILLOS ALTO	725
ATAVILLOS BAJO	810
AUCALLAMA	12366
CHANCAY	44762
HUARAL	83382
IHUARI	2332
LAMPIÁN	522



Elio Javier Peralta Roque

DNI: 41361450

N° COESPE: 497

Distribución de la población por departamento, provincia y distrito	Población Electoral 2020
PACARAOS	802
SAN MIGUEL DE ACOS	688
SANTA CRUZ DE ANDAMARCA	368
SUMBILCA	863
VEINTISIETE DE NOVIEMBRE	544
HUAROCHIRI	86239
ANTIOQUÍA	1549
CALLAHUANCA	808
CAMPOMA	445
CHICLA	2001
CUENCA	503
HUACHUPAMPA	534
HUANZA	593
HUAROCHIRÍ	1309
LAHUAYTAMBO	595
LANGA	896
MARIATANA	1352
MATUCANA	4677
RICARDO PALMA	6005
SAN ANDRÉS DE TUPICOCHA	1391
SAN ANTONIO	31604
SAN BARTOLOMÉ	1166
SAN DAMIÁN	1391
SAN JUAN DE IRIS	402
SAN JUAN DE TANTARANCHE	312
SAN LORENZO DE QUINTI	1162
SAN MATEO	4007
SAN MATEO DE OTAO	1787
SAN PEDRO DE CASTA	966
SAN PEDRO DE HUANCAYRE	222
SAN PEDRO DE LARAOS	313
SANGALLAYA	499
SANTA CRUZ DE COCACHACRA	1961
SANTA EULALIA	10234
SANTIAGO DE ANCHUCAYA	436
SANTIAGO DE TUNA	525
SANTO DOMINGO DE LOS OLLEROS	4983
SURCO	1611
HUAURA	173984
AMBAR	1894
CALETA DE CARQUÍN	4757
CHECRAS	782



Elio Javier Peralta Roque
 DNI: 41361450
 N° COESPE: 497

Distribución de la población por departamento, provincia y distrito	Población Electoral 2020
HUACHO	51467
HUALMAY	21000
HUAURA	26942
LEONCIO PRADO	1831
PACCHO	1254
SANTA LEONOR	927
SANTA MARÍA	27681
SAYÁN	17247
VEGUETA	18202
LIMA	7446852
ANCÓN	36406
ATE	455625
BARRANCO	45389
BREÑA	105464
CARABAYLLO	210953
CHACLACAYO	40265
CHORRILLOS	254466
CIENEGUILLA	22613
COMAS	429241
EL AGUSTINO	164063
INDEPENDENCIA	175045
JESÚS MARÍA	117046
LA MOLINA	162720
LA VICTORIA	200474
LIMA	310694
LINCE	85260
LOS OLIVOS	296306
LURIGANCHO	136979
LURÍN	62329
MAGDALENA DEL MAR	70726
MIRAFLORES	135475
PACHACÁMAC	72690
PUCUSANA	10429
PUEBLO LIBRE	98628
PUENTE PIEDRA	234894
PUNTA HERMOSA	6361
PUNTA NEGRA	6094
RÍMAC	169908
SAN BARTOLO	6241
SAN BORJA	124959
SAN ISIDRO	77288
SAN JUAN DE LURIGANCHO	769453



Elio Javier Peralta Roque

DNI: 41361450

N° COESPE: 497

Distribución de la población por departamento, provincia y distrito	Población Electoral 2020
SAN JUAN DE MIRAFLORES	329931
SAN LUIS	59149
SAN MARTÍN DE PORRES	522714
SAN MIGUEL	141829
SANTA ANITA	187236
SANTA MARÍA DEL MAR	1401
SANTA ROSA	14779
SANTIAGO DE SURCO	328026
SURQUILLO	96756
VILLA EL SALVADOR	328611
VILLA MARÍA DEL TRIUNFO	341936
OYÓN	12532
ANDAJES	499
CAUJUL	471
COCHAMARCA	1220
NAVÁN	747
OYÓN	7242
PACHANGARA	2353
YAUYOS	21771
ALIS	356
AYAUCA	1305
AYAVIRI	487
AZÁNGARO	571
CACRA	454
CARANIA	199
CATAHUASI	1049
CHOCOS	1207
COCHAS	149
COLONIA	1344
HONGOS	398
HUAMPARA	373
HUANCAYA	461
HUANGASCAR	711
HUANTAN	749
HUAÑEC	449
LARAOS	453
LINCHA	735
MADEAN	783
MIRAFLORES	232
OMAS	683
PUTINZA	719
QUINCHES	786



Elio Javier Peralta Roque

DNI: 41361450

N° COESPE: 497

Distribución de la población por departamento, provincia y distrito	Población Electoral 2020
QUINOCAY	570
SAN JOAQUÍN	195
SAN PEDRO DE PILAS	329
TANTA	570
TAURIPAMPA	707
TOMÁS	662
TUPE	579
VIÑAC	1843
VITIS	279
YAUYOS	1384
LORETO	681039
ALTO AMAZONAS	86707
BALSAPUERTO	10665
JEBEROS	3082
LAGUNAS	9349
SANTA CRUZ	3141
TENIENTE CÉSAR LOPEZ ROJAS	4653
YURIMAGUAS	55817
DÁTEM DEL MARAÑÓN (*)	39753
ANDOAS	6962
BARRANCA	9657
CAHUAPANAS	5335
MANSERICHE	6419
MORONA	5580
PASTAZA	5800
LORETO	47175
NAUTA	21784
PARINARI	4653
TIGRE	5747
TROMPETEROS	6050
URARINAS	8941
MARISCAL RAMÓN CASTILLA	45781
PEBAS	9677
RAMÓN CASTILLA	15277
SAN PABLO	10405
YAVARI	10422
MAYNAS	366664
ALTO NANAY	2854
BELÉN	48204
FERNANDO LORES	11424
INDIANA	8958
IQUITOS	123491



Elio Javier Peralta Roque
 DNI: 41361450
 N° COESPE: 497

Distribución de la población por departamento, provincia y distrito	Población Electoral 2020
LAS AMAZONAS	7464
MAZAN	10482
NAPO	9807
PUNCHANA	62276
SAN JUAN BAUTISTA	77836
TORRES CAUSANA	3868
PUTUMAYO	6743
PUTUMAYO	3545
ROSA PANDURO	335
TENIENTE MANUEL CLAVERO	2106
YAGUAS	757
REQUENA	45135
ALTO TAPICHE	1386
CAPELO	2317
EMILIO SAN MARTÍN	4624
JENARO HERRERA	3319
MAQUIA	5380
PUINAHUA	3683
REQUENA	18351
SAQUENA	2638
SOPLIN	735
TAPICHE	938
YAQUERANA	1764
UCAYALI	43081
CONTAMANA	16888
INAHUAYA	2175
PADRE MÁRQUEZ	4434
PAMPA HERMOSA	4086
SARAYACU	9220
VARGAS GUERRA	6278
MADRE DE DIOS	113266
MANU	12060
FITZCARRALD	816
HUEPETUHE	4922
MADRE DE DIOS	4296
MANU	2026
TAHUAMANU	7801
IBERIA	4304
IÑAPARI	1330
TAHUAMANU	2167
TAMBOPATA	93405
INAMBARI	9935



Elio Javier Peralta Roque

DNI: 41361450

N° COESPE: 497

Distribución de la población por departamento, provincia y distrito	Población Electoral 2020
LABERINTO	4519
LAS PIEDRAS	7766
TAMBOPATA	71185
MOQUEGUA	145682
GENERAL SÁNCHEZ CERRO	13217
CHOJATA	962
COALAQUE	927
ICHUÑA	2236
LA CAPILLA	664
LLOQUE	603
MATALAQUE	525
OMATE	2209
PUQUINA	1990
QUINISTAQUILLAS	485
UBINAS	1991
YUNGA	625
ILO	61899
EL ALGARROBAL	1072
ILO	56209
PACOCA	4618
MARISCAL NIETO	70566
CARUMAS	2714
CUCHUMBAYA	1465
MOQUEGUA	48365
SAMEGUA	7384
SAN CRISTÓBAL	3136
TORATA	7502
PASCO	195710
DANIEL ALCIDES CARRIÓN	23806
CHACAYAN	1901
GOYLLARISQUIZGA	600
PAUCAR	2032
SAN PEDRO DE PILLAO	1289
SANTA ANA DE TUSI	4912
TAPUC	1919
VILCABAMBA	1435
YANAHUANCA	9718
OXAPAMPA	70958
CHONTABAMBA	3639
CONSTITUCIÓN	9882
HUANCABAMBA	4939
OXAPAMPA	12802



Elio Javier Peralta Roque

DNI: 41361450

N° COESPE: 497

Distribución de la población por departamento, provincia y distrito	Población Electoral 2020
PALCAZU	6692
POZUZO	4926
PUERTO BERMÚDEZ	14853
VILLA RICA	13225
PASCO	100946
CHAUPIMARCA	23533
HUACHÓN	3258
HUARIACA	5292
HUAYLLAY	5810
NINACACA	3673
PALLANCHACRA	2002
PAUCARTAMBO	9748
SAN FRANCISCO DE ASIS DE YARUSYACÁN	5406
SIMÓN BOLÍVAR	9872
TICLACAYAN	3534
TINYAHUARCO	5228
VICCO	3167
YANACANCHA	20423
PIURA	1365687
AYABACA	96326
AYABACA	25983
FRÍAS	15955
JILILI	2275
LAGUNAS	4706
MONTERO	5175
PACAIPAMPA	15840
PAIMAS	7207
SAPILICA	7963
SICCHEZ	2117
SUYO	9105
HUANCABAMBA	88637
CANCHAQUE	6430
EL CARMEN DE LA FRONTERA	9263
HUANCABAMBA	22172
HUARMACA	26655
LALQUIZ	3854
SAN MIGUEL DE EL FAIQUE	7036
SONDOR	5448
SONDORILLO	7779
MORROPÓN	129818
BUENOS AIRES	7230
CHALACO	6153



Elio Javier Peralta Roque

DNI: 41361450

N° COESPE: 497

Distribución de la población por departamento, provincia y distrito	Población Electoral 2020
CHULUCANAS	66436
LA MATANZA	11443
MORROPÓN	10143
SALITRAL	6704
SAN JUAN DE BIGOTE	5650
SANTA CATALINA DE MOSSA	2983
SANTO DOMINGO	5731
YAMANGO	7345
PAITA	89008
AMOTAPE	1862
ARENAL	1038
COLAN	11219
LA HUACA	8950
PAITA	58255
TAMARINDO	3720
VICHAYAL	3964
PIURA	565263
CASTILLA	109644
CATACAOS	53330
CURA MORI	12488
EL TALLÁN	3735
LA ARENA	27652
LA UNIÓN	28303
LAS LOMAS	21756
PIURA	143619
TAMBO GRANDE	73823
VEINTISÉS DE OCTUBRE	90913
SECHURA	52315
BELLAVISTA DE LA UNIÓN	3499
BERNAL	5117
CRISTO NOS VALGA	2992
RINCONADA LLICUAR	2515
SECHURA	27478
VICE	10714
SULLANA	239034
BELLAVISTA	31789
IGNACIO ESCUDERO	14504
LANCONES	10169
MARCAVELICA	20880
MIGUEL CHECA	6272
QUERECOTILLO	19396
SALITRAL	5177



Elio Javier Peralta Roque

DNI: 41361450

N° COESPE: 497

Distribución de la población por departamento, provincia y distrito	Población Electoral 2020
SULLANA	130847
TALARA	105286
EL ALTO	6280
LA BREA	10178
LOBITOS	1143
LOS ÓRGANOS	7381
MÁNCORA	7742
PARIÑAS	72562
PUNO	905547
AZÁNGARO	97467
ACHAYA	3387
ARAPA	6526
ASILLO	12261
AZÁNGARO	24445
CAMINACA	3955
CHUPA	6230
JOSÉ DOMINGO CHOQUEHUANCA	3549
MUÑANI	4975
POTONI	2801
SAMAN	10161
SAN ANTÓN	5812
SAN JOSÉ	4021
SAN JUAN DE SALINAS	3021
SANTIAGO DE PUPUJA	4118
TIRAPATA	2205
CARABAYA	44107
AJOYANI	1781
AYAPATA	4388
COASA	4651
CORANI	2982
CRUCERO	5924
ITUATA	3991
MACUSANI	9078
OLLACHEA	3959
SAN GABÁN	4963
USICAYOS	2390
CHUCUITO	59324
DESAGUADERO	8339
HUACULLANI	3564
JULI	17240
KELLUYO	3909
PISACOMA	2040



Elio Javier Peralta Roque

DNI: 41361450

N° COESPE: 497

Distribución de la población por departamento, provincia y distrito	Población Electoral 2020
POMATA	11744
ZEPITA	12488
EL COLLAO	52560
CAPAZO	631
CONDURIRI	2290
ILAVE	37508
PILCUYO	9301
SANTA ROSA	2830
HUANCANÉ	55298
COJATA	3743
HUANCANÉ	17557
HUATASANI	2211
INCHUPALLA	2834
PUSI	4336
ROSASPATA	4701
TARACO	11425
VILQUE CHICO	8491
LAMPA	35758
CABANILLA	4763
CALAPUJA	1780
LAMPA	9961
NICASIO	2559
OCUVIRI	1908
PALCA	1579
PARATIA	1916
PUCARÁ	4803
SANTA LUCIA	5588
VILAVILA	901
MELGAR	54065
ANTAUTA	4362
AYAVIRI	19605
CUPI	1520
LLALLI	2276
MACARI	5420
NUÑO A	6971
ORURILLO	6396
SANTA ROSA	4647
UMACHIRI	2868
MOHO	21582
CONIMA	3126
HUAYRAPATA	2932
MOHO	12895



Elio Javier Peralta Roque

DNI: 41361450

N° COESPE: 497

Distribución de la población por departamento, provincia y distrito	Población Electoral 2020
TILALI	2629
PUNO	179141
ACORA	18715
AMANTANI	4037
ATUNCOLLA	3955
CAPACHICA	8144
CHUCUITO	6762
COATA	5936
HUATA	2729
MAÑAZO	4191
PAUCARCOLLA	4045
PICHACANI	5123
PLATERÍA	6111
PUNO	103627
SAN ANTONIO	1105
TIQUILLACA	2275
VILQUE	2386
SAN ANTONIO DE PUTINA	22604
ANANEA	3628
PEDRO VILCA APAZA	1718
PUTINA	12029
QUILCAPUNCU	3967
SINA	1262
SAN ROMÁN	212005
CABANA	4009
CABANILLAS	3854
CARACOTO	8056
JULIACA	180147
SAN MIGUEL	15939
SANDIA	41446
ALTO INAMBARI	4446
CUYOCUYO	5054
LIMBANI	2247
PATAMBUCO	3689
PHARA	3771
QUIACA	1769
SAN JUAN DEL ORO	3361
SAN PEDRO DE PUTINA PUNCO	6017
SANDIA	9404
YANAHUAYA	1688
YUNGUYO	30190
ANAPIA	960



Elio Javier Peralta Roque
 DNI: 41361450
 N° COESPE: 497

Distribución de la población por departamento, provincia y distrito	Población Electoral 2020
COPANI	4040
CUTURAPI	990
OLLARAYA	1997
TINICACHI	601
UNICACHI	1005
YUNGUYO	20597
SAN MARTÍN	621551
BELLAVISTA	40308
ALTO BIAVO	6762
BAJO BIAVO	9022
BELLAVISTA	12292
HUALLAGA	1887
SAN PABLO	6456
SAN RAFAEL	3889
EL DORADO	27836
AGUA BLANCA	1907
SAN JOSÉ DE SISA	11592
SAN MARTÍN	7371
SANTA ROSA	5041
SHATOJA	1925
HUALLAGA	21756
ALTO SAPOSOA	2558
EL ESLABÓN	1972
PISCOYACU	3091
SACANCHE	2038
SAPOSOA	11399
TINGO DE SAPOSOA	698
LAMAS	62870
ALONSO DE ALVARADO	10508
BARRANQUITA	4594
CAYNARACHI	6485
CUÑUMBUQUI	3667
LAMAS	11259
PINTO RECODO	5989
RUMISAPA	2660
SAN ROQUE DE CUMBAZA	1351
SHANAO	2136
TABALOSOS	9666
ZAPATERO	4555
MARISCAL CACERES	47262
CAMPANILLA	8788
HUICUNGO	6151



Elio Javier Peralta Roque

DNI: 41361450

N° COESPE: 497

Distribución de la población por departamento, provincia y distrito	Población Electoral 2020
JUANJUÍ	23471
PACHIZA	4531
PAJARILLO	4321
MOYOBAMBA	94826
CALZADA	3711
HABANA	1829
JEPELACIO	11981
MOYOBAMBA	56477
SORITOR	18010
YANTALO	2818
PICOTA	31684
BUENOS AIRES	2829
CASPISAPA	1688
PICOTA	7344
PILLUANA	825
PUCACACA	2437
SAN CRISTÓBAL	1103
SAN HILARIÓN	2859
SHAMBOYACU	5980
TINGO DE PONASA	3442
TRES UNIDOS	3177
RIOJA	96641
AWAJUN	7331
ELIAS SOPLÍN VARGAS	12023
NUEVA CAJAMARCA	33315
PARDO MIGUEL	13928
POSIC	1972
RIOJA	19863
SAN FERNANDO	2602
YORONGOS	2369
YURACYACU	3238
SAN MARTÍN	142914
ALBERTO LEVEAU	965
CACATACHI	2808
CHAZUTA	7161
CHIPURANA	1763
EL PORVENIR	1974
HUIMBAYOC	3132
JUAN GUERRA	2964
LA BANDA DE SHILCAYO	28128
MORALES	20525
PAPAPLAYA	1781



Elio Javier Peralta Roque
 DNI: 41361450
 N° COESPE: 497

Distribución de la población por departamento, provincia y distrito	Población Electoral 2020
SAN ANTONIO	1534
SAUCE	5064
SHAPAJA	1971
TARAPOTO	63144
TOCACHE	55454
NUEVO PROGRESO	7918
PÓLVORA	7545
SHUNTE	2831
TOCACHE	22795
UCHIZA	14365
TACNA	277151
CANDARAVE	6255
CAIRANI	1069
CAMILACA	1118
CANDARAVE	2153
CURIBAYA	379
HUANUARA	754
QUILAHUANI	782
JORGE BASADRE	9155
ILABAYA	4091
ITE	2725
LOCUMBA	2339
TACNA	255078
ALTO DE LA ALIANZA	28792
CALANA	3778
CIUDAD NUEVA	29567
CORONEL GREGORIO ALBARRACIN LANCHIP	72055
INCLÁN	2328
LA YARADA LOS PALOS	4678
PACHIA	2385
PALCA	1628
POCOLLAY	13600
SAMA	2217
TACNA	94050
TARATA	6663
ESTIQUE	614
ESTIQUE-PAMPA	388
HÉROES ALBARRACÍN	654
SITAJARA	340
SUSAPAYA	625
TARATA	2638
TARUCACHI	633



Elio Javier Peralta Roque
 DNI: 41361450
 N° COESPE: 497

Distribución de la población por departamento, provincia y distrito	Población Electoral 2020
TICACO	771
TUMBES	164881
CONTRALMIRANTE VILLAR	15082
CANOAS DE PUNTA SAL	3985
CASITAS	2602
ZORRITOS	8495
TUMBES	115503
CORRALES	16796
LA CRUZ	6717
PAMPAS DE HOSPITAL	5554
SAN JACINTO	7060
SAN JUAN DE LA VIRGEN	3784
TUMBES	75592
ZARUMILLA	34296
AGUAS VERDES	12860
MATAPALO	2377
PAPAYAL	4494
ZARUMILLA	14565
UCAYALI	378213
ATALAYA	36432
RAYMONDI	24166
SEPAHUA	4616
TAHUANIA	6290
YURUA	1360
CORONEL PORTILLO	290605
CALLERIA	125456
CAMPOVERDE	12467
IPARIA	9014
MANANTAY	56118
MASISEA	9706
NUEVA REQUENA	4791
YARINACOCHA	73053
PADRE ABAD	48202
ALEXANDER VON HUMBOLDT	3172
CURIMANÁ	7169
IRAZOLA	9911
NESHUYA	4845
PADRE ABAD	23105
PURÚS	2974
PURÚS	2974
TOTAL GENERAL	23825154



Elio Javier Peralta Roque
 DNI: 41361450
 N° COESPE: 497

Anexo 3. Distribución de la muestra por departamento, provincia y distrito

Fuente: IEP- Estudios de Opinión. Medición enero 2021.

Departamento, provincia y distrito	Muestra enero 2021	
	Total	%
Amazonas	29	2.4%
<i>Chachapoyas</i>	5	0.4%
Chachapoyas	5	0.4%
<i>Bagua</i>	10	0.8%
Bagua	8	0.7%
Imaza	1	0.1%
<i>Bongará</i>	1	0.1%
Recta	1	0.1%
<i>Condorcanqui</i>	2	0.2%
Nieva	2	0.2%
<i>Luya</i>	2	0.2%
Lámud	2	0.2%
<i>Utcubamba</i>	8	0.7%
Bagua Grande	2	0.2%
Cajaruro	2	0.2%
Jamalca	1	0.1%
Lonya Grande	1	0.1%
Yamón	1	0.1%
Áncash	49	4.1%
<i>Huaraz</i>	8	0.7%
Huaraz	5	0.4%
Independencia	4	0.3%
<i>Aija</i>	1	0.1%
Aija	1	0.1%
<i>Bolognesi</i>	1	0.1%
Aquia	1	0.1%
<i>Casma</i>	5	0.4%
Casma	5	0.4%
<i>Huari</i>	1	0.1%
Anra	1	0.1%
<i>Huarmey</i>	2	0.2%
Huarmey	2	0.2%
<i>Huaylas</i>	1	0.1%



 Elio Javier Peralta Roque
 DNI: 41361450
 N° COESPE: 497

Departamento, provincia y distrito	Muestra enero 2021	
	Total	%
Santo Toribio	1	0.1%
<i>Pomabamba</i>	2	0.2%
Pomabamba	1	0.1%
Huayllán	1	0.1%
<i>Santa</i>	20	1.7%
Chimbote	12	1.0%
Coishco	2	0.2%
Santa	2	0.2%
Nuevo Chimbote	5	0.4%
<i>Yungay</i>	6	0.5%
Yungay	1	0.1%
Mancos	4	0.3%
Quillo	1	0.1%
Apurímac	22	1.8%
<i>Abancay</i>	7	0.6%
Abancay	6	0.5%
San Pedro de Cachora	1	0.1%
<i>Andahuaylas</i>	11	0.9%
Andahuaylas	5	0.4%
Huancarama	1	0.1%
Huancaray	1	0.1%
San Jerónimo	1	0.1%
Santa María de Chicmo	1	0.1%
Talavera	2	0.2%
<i>Antabamba</i>	1	0.1%
Antabamba	1	0.1%
<i>Chincheros</i>	1	0.1%
Ongoy	1	0.1%
<i>Grao</i>	2	0.2%
Chuquibambilla	1	0.1%
Vilcabamba	1	0.1%
Arequipa	72	6.0%
<i>Arequipa</i>	65	5.4%
Arequipa	12	1.0%
Cayma	8	0.7%



Elio Javier Peralta Roque
 DNI: 41361450
 N° COESPE: 497

Departamento, provincia y distrito	Muestra enero 2021	
	Total	%
Cerro Colorado	8	0.7%
Characato	2	0.2%
Jacobo Hunter	2	0.2%
La Joya	1	0.1%
Mariano Melgar	6	0.5%
Miraflores	2	0.2%
Paucarpata	8	0.7%
Sachaca	1	0.1%
Socabaya	5	0.4%
Yanahuara	1	0.1%
José Luis Bustamante Y Rivero	6	0.5%
<i>Camaná</i>	4	0.3%
Camaná	1	0.1%
José María Quimper	1	0.1%
Quilca	2	0.2%
<i>Castilla</i>	1	0.1%
Uraca	1	0.1%
<i>Caylloma</i>	2	0.2%
Chivay	1	0.1%
Majes	1	0.1%
Ayacucho	16	1.3%
<i>Huamanga</i>	8	0.7%
Ayacucho	2	0.2%
San Juan Bautista	2	0.2%
Jesús Nazareno	2	0.2%
Andres Avelino Cáceres Dorregaray	1	0.1%
<i>Huanca Sancos</i>	1	0.1%
Sacsamarca	1	0.1%
<i>Huanta</i>	2	0.2%
Huanta	2	0.2%
Luricocha	1	0.1%
<i>La_Mar</i>	2	0.2%
Ayna	1	0.1%
Santa Rosa	1	0.1%
Tambo	1	0.1%



Elio Javier Peralta Roque
 DNI: 41361450
 N° COESPE: 497

Departamento, provincia y distrito	Muestra enero 2021	
	Total	%
<i>Lucanas</i>	1	0.1%
Puquio	1	0.1%
Cajamarca	41	3.4%
<i>Cajamarca</i>	22	1.8%
Cajamarca	20	1.7%
Llacanora	1	0.1%
Los Baños del Inca	1	0.1%
<i>Cajabamba</i>	2	0.2%
Cajabamba	1	0.1%
Condebamba	1	0.1%
<i>Celendín</i>	2	0.2%
Celendín	2	0.2%
<i>Chota</i>	2	0.2%
Chota	2	0.2%
Llama	1	0.1%
<i>Cutervo</i>	2	0.2%
Cutervo	1	0.1%
San Juan de Cutervo	1	0.1%
<i>Hualgayoc</i>	1	0.1%
Bambamarca	1	0.1%
<i>Jaén</i>	4	0.3%
Jaén	2	0.2%
Santa Rosa	1	0.1%
<i>San Ignacio</i>	5	0.4%
San Ignacio	2	0.2%
Huarango	1	0.1%
San José de Lourdes	1	0.1%
Tabaconas	1	0.1%
Callao	35	2.9%
<i>Prov Const del Callao</i>	35	2.9%
Callao	18	1.5%
Bellavista	4	0.3%
Carmen de La Legua Reynoso	2	0.2%
La Perla	1	0.1%
La Punta	1	0.1%



Elio Javier Peralta Roque
 DNI: 41361450
 N° COESPE: 497

Departamento, provincia y distrito	Muestra enero 2021	
	Total	%
Ventanilla	8	0.7%
Cusco	33	2.7%
<i>Cusco</i>	13	1.1%
Cusco	6	0.5%
Poroy	1	0.1%
San Jerónimo	1	0.1%
San Sebastián	2	0.2%
Wanchaq	2	0.2%
<i>Anta</i>	1	0.1%
Pucyura	1	0.1%
<i>Calca</i>	5	0.4%
Calca	2	0.2%
Coya	2	0.2%
<i>Canchis</i>	2	0.2%
Sicuani	2	0.2%
<i>Chumbivilcas</i>	2	0.2%
Livitaca	2	0.2%
<i>La Convención</i>	2	0.2%
Santa Ana	1	0.1%
Echarate	1	0.1%
Villa Virgen	1	0.1%
<i>Paucartambo</i>	1	0.1%
Paucartambo	1	0.1%
<i>Quispicanchi</i>	1	0.1%
Urcos	1	0.1%
<i>Urubamba</i>	2	0.2%
Urubamba	2	0.2%
Maras	1	0.1%
Huancavelica	6	0.5%
<i>Huancavelica</i>	2	0.2%
Huancavelica	1	0.1%
Ascensión	1	0.1%
<i>Acobamba</i>	1	0.1%
Paucara	1	0.1%
<i>Angaraes</i>	1	0.1%



Elio Javier Peralta Roque
 DNI: 41361450
 N° COESPE: 497

Departamento, provincia y distrito	Muestra enero 2021	
	Total	%
Anchonga	1	0.1%
<i>Churcampa</i>	1	0.1%
San Pedro de Coris	1	0.1%
<i>Tayacaja</i>	1	0.1%
Daniel Hernández	1	0.1%
Huánuco	14	1.2%
<i>Huánuco</i>	10	0.8%
Huánuco	5	0.4%
Amarilis	1	0.1%
Santa María del Valle	1	0.1%
Pillco Marca	2	0.2%
<i>Dos de Mayo</i>	1	0.1%
La Unión	1	0.1%
<i>Leoncio Prado</i>	2	0.2%
Rupa-Rupa	1	0.1%
José Crespo Y Castillo	1	0.1%
<i>Pachitea</i>	2	0.2%
Chaglla	2	0.2%
Ica	39	3.2%
<i>Ica</i>	20	1.7%
Ica	10	0.8%
La Tinguiña	1	0.1%
Los Aquijes	1	0.1%
Parcona	2	0.2%
Salas	1	0.1%
Santiago	1	0.1%
Subtanjalla	4	0.3%
<i>Chincha</i>	6	0.5%
Chincha Alta	5	0.4%
Sunampe	1	0.1%
<i>Nazca</i>	5	0.4%
Nazca	2	0.2%
Changuillo	1	0.1%
Vista Alegre	2	0.2%
<i>Pisco</i>	8	0.7%



Elio Javier Peralta Roque
 DNI: 41361450
 N° COESPE: 497

Departamento, provincia y distrito	Muestra enero 2021	
	Total	%
Pisco	6	0.5%
Independencia	1	0.1%
Túpac Amaru Inca	1	0.1%
Junín	52	4.3%
<i>Huancayo</i>	25	2.1%
Huancayo	8	0.7%
Chilca	8	0.7%
El Tambo	6	0.5%
Huancán	1	0.1%
Huayucachi	1	0.1%
San Jerónimo de Tunán	1	0.1%
<i>Concepción</i>	2	0.2%
Concepción	2	0.2%
<i>Chanchamayo</i>	7	0.6%
Chanchamayo	2	0.2%
Perené	1	0.1%
Pichanaqui	2	0.2%
San Ramón	1	0.1%
<i>Jauja</i>	5	0.4%
Jauja	1	0.1%
Apata	1	0.1%
Parco	1	0.1%
Yauyos	2	0.2%
<i>Satipo</i>	5	0.4%
Satipo	2	0.2%
Pangoa	2	0.2%
<i>Tarma</i>	4	0.3%
Tarma	2	0.2%
Huasahuasi	1	0.1%
La Unión	1	0.1%
<i>Yauli</i>	2	0.2%
La Oroya	2	0.2%
Paccha	1	0.1%
<i>Chupaca</i>	1	0.1%
Chupaca	1	0.1%



Elio Javier Peralta Roque
 DNI: 41361450
 N° COESPE: 497

Departamento, provincia y distrito	Muestra enero 2021	
	Total	%
La Libertad	70	5.8%
<i>Trujillo</i>	45	3.7%
Trujillo	18	1.5%
El Porvenir	7	0.6%
Florencia de Mora	1	0.1%
Huanchaco	2	0.2%
La Esperanza	5	0.4%
Laredo	1	0.1%
Moche	5	0.4%
Salaverry	2	0.2%
Victor Larco Herrera	2	0.2%
<i>Ascope</i>	2	0.2%
Ascope	2	0.2%
Chocope	1	0.1%
<i>Bolívar</i>	1	0.1%
Longotea	1	0.1%
<i>Chepén</i>	5	0.4%
Chepén	2	0.2%
Pueblo Nuevo	2	0.2%
<i>Otuzco</i>	2	0.2%
Otuzco	1	0.1%
Sinsicap	1	0.1%
Usquil	1	0.1%
<i>Pacasmayo</i>	1	0.1%
Pacasmayo	1	0.1%
<i>Sánchez Carrión</i>	2	0.2%
Huamachuco	2	0.2%
Chugay	1	0.1%
<i>Santiago de Chuco</i>	4	0.3%
Santiago de Chuco	1	0.1%
Cachicadan	1	0.1%
Quiruvilca	1	0.1%
Sitabamba	1	0.1%
<i>Virú</i>	5	0.4%
Virú	4	0.3%



Elio Javier Peralta Roque
 DNI: 41361450
 N° COESPE: 497

Departamento, provincia y distrito	Muestra enero 2021	
	Total	%
Chao	1	0.1%
Lambayeque	40	3.3%
<i>Chiclayo</i>	29	2.4%
Chiclayo	14	1.2%
José Leonardo Ortiz	6	0.5%
La Victoria	1	0.1%
Lagunas	1	0.1%
Monsefú	2	0.2%
Oyotun	1	0.1%
Reque	1	0.1%
Patapo	1	0.1%
<i>Ferreñafe</i>	2	0.2%
Ferreñafe	2	0.2%
Pitipo	1	0.1%
<i>Lambayeque</i>	8	0.7%
Lambayeque	4	0.3%
Motupe	1	0.1%
Olmos	2	0.2%
Tucume	1	0.1%
Lima	417	34.6%
<i>Lima</i>	381	31.6%
Lima	14	1.2%
Ancón	2	0.2%
Ate	18	1.5%
Barranco	6	0.5%
Breña	4	0.3%
Carabaylo	12	1.0%
Chaclacayo	2	0.2%
Chorrillos	16	1.3%
Cieneguilla	2	0.2%
Comas	27	2.2%
El Agustino	5	0.4%
Independencia	13	1.1%
Jesús María	5	0.4%
La Molina	5	0.4%



Elio Javier Peralta Roque
 DNI: 41361450
 N° COESPE: 497

Departamento, provincia y distrito	Muestra enero 2021	
	Total	%
La Victoria	6	0.5%
Lince	2	0.2%
Los Olivos	18	1.5%
Lurigancho (Chosica)	5	0.4%
Lurín	1	0.1%
Magdalena del Mar	6	0.5%
Pueblo Libre	4	0.3%
Miraflores	11	0.9%
Pachacámac	2	0.2%
Pucusana	1	0.1%
Puente Piedra	14	1.2%
Rímac	7	0.6%
San Borja	5	0.4%
San Isidro	2	0.2%
San Juan de Lurigancho	41	3.4%
San Juan de Miraflores	13	1.1%
San Luis	1	0.1%
San Martín De Porres	29	2.4%
San Miguel	20	1.7%
Santa Anita	11	0.9%
Santa Rosa	1	0.1%
Santiago De Surco	20	1.7%
Surquillo	5	0.4%
Villa El Salvador	12	1.0%
Villa María del Triunfo	10	0.8%
<i>Barranca</i>	7	0.6%
Barranca	5	0.4%
Pativilca	1	0.1%
Supe Puerto	1	0.1%
<i>Canta</i>	4	0.3%
Canta	2	0.2%
Santa Rosa de Quives	1	0.1%
<i>Cañete</i>	8	0.7%
San Vicente de Cañete	2	0.2%
Imperial	2	0.2%



Elio Javier Peralta Roque
 DNI: 41361450
 N° COESPE: 497

Departamento, provincia y distrito	Muestra enero 2021	
	Total	%
Mala	1	0.1%
Nuevo Imperial	1	0.1%
San Luis	1	0.1%
<i>Huaral</i>	8	0.7%
Huaral	8	0.7%
Atavillos Alto	1	0.1%
<i>Huarocharí</i>	2	0.2%
Huarocharí	1	0.1%
Santa Eulalia	1	0.1%
<i>Huaura</i>	6	0.5%
Huaura	2	0.2%
Santa María	2	0.2%
Sayán	1	0.1%
Vegueta	1	0.1%
Loreto	33	2.7%
<i>Maynas</i>	22	1.8%
Iquitos	12	1.0%
Fernando Lores	1	0.1%
Las Amazonas	1	0.1%
Punchana	1	0.1%
Belén	1	0.1%
San Juan Bautista	6	0.5%
<i>Alto Amazonas</i>	2	0.2%
Yurimaguas	2	0.2%
<i>Loreto</i>	2	0.2%
Nauta	1	0.1%
Trompeteros	1	0.1%
<i>Mariscal Ramón Castilla</i>	1	0.1%
Ramón Castilla	1	0.1%
<i>Requena</i>	1	0.1%
Requena	1	0.1%
<i>Ucayali</i>	2	0.2%
Contamana	1	0.1%
Pampa Hermosa	1	0.1%
<i>Putumayo</i>	1	0.1%



Elio Javier Peralta Roque
 DNI: 41361450
 N° COESPE: 497

Departamento, provincia y distrito	Muestra enero 2021	
	Total	%
Putumayo	1	0.1%
Madre de Dios	7	0.6%
<i>Tambopata</i>	7	0.6%
Tambopata	7	0.6%
Moquegua	10	0.8%
<i>Mariscal Nieto</i>	1	0.1%
Torata	1	0.1%
<i>Ilo</i>	8	0.7%
Ilo	8	0.7%
Pacocha	1	0.1%
Pasco	7	0.6%
<i>Pasco</i>	5	0.4%
Simón Bolívar	2	0.2%
Tinyahuarco	1	0.1%
Yanacancha	2	0.2%
<i>Oxapampa</i>	2	0.2%
Oxapampa	1	0.1%
Constitución	1	0.1%
Piura	78	6.5%
<i>Piura</i>	43	3.6%
Piura	20	1.7%
Castilla	8	0.7%
Catacaos	4	0.3%
Cura Mori	1	0.1%
La Unión	2	0.2%
Tambo Grande	2	0.2%
Veintisés de Octubre	2	0.2%
<i>Ayabaca</i>	5	0.4%
Ayabaca	1	0.1%
Frías	1	0.1%
Lagunas	1	0.1%
Montero	1	0.1%
Suyo	1	0.1%
<i>Huancabamba</i>	2	0.2%
Canchaque	1	0.1%



Elio Javier Peralta Roque
 DNI: 41361450
 N° COESPE: 497

Departamento, provincia y distrito	Muestra enero 2021	
	Total	%
Huarmaca	1	0.1%
<i>Morropón</i>	2	0.2%
Chulucanas	2	0.2%
<i>Paita</i>	2	0.2%
Paita	2	0.2%
<i>Sullana</i>	14	1.2%
Sullana	8	0.7%
Bellavista	2	0.2%
Marcavelica	1	0.1%
Querecotillo	2	0.2%
<i>Talara</i>	4	0.3%
Pariñas	2	0.2%
La Brea	1	0.1%
<i>Sechura</i>	2	0.2%
Sechura	1	0.1%
Vice	2	0.2%
Puno	34	2.8%
<i>Puno</i>	10	0.8%
Puno	8	0.7%
Mañazo	2	0.2%
<i>Azángaro</i>	4	0.3%
Azángaro	1	0.1%
Arapa	1	0.1%
Asillo	1	0.1%
José Domingo Choquehuanca	1	0.1%
<i>Carabaya</i>	1	0.1%
Macusani	1	0.1%
<i>Chucuito</i>	2	0.2%
Juli	1	0.1%
Desaguadero	1	0.1%
Pomata	1	0.1%
<i>El Collao</i>	2	0.2%
Ilave	2	0.2%
<i>Melgar</i>	4	0.3%
Ayaviri	4	0.3%



Elio Javier Peralta Roque
 DNI: 41361450
 N° COESPE: 497

Departamento, provincia y distrito	Muestra enero 2021	
	Total	%
<i>San Román</i>	8	0.7%
Juliaca	8	0.7%
Caracoto	1	0.1%
San Martín	45	3.7%
<i>Moyobamba</i>	16	1.3%
Moyobamba	12	1.0%
Calzada	1	0.1%
Jepelacio	1	0.1%
Soritor	2	0.2%
<i>Bellavista</i>	6	0.5%
Bellavista	4	0.3%
Alto Biavo	1	0.1%
Huallaga	1	0.1%
<i>El Dorado</i>	2	0.2%
San José de Sisa	1	0.1%
San Martín	1	0.1%
<i>Lamas</i>	2	0.2%
Lamas	1	0.1%
Barranquita	1	0.1%
Caynarachi	1	0.1%
<i>Picota</i>	1	0.1%
San Cristóbal	1	0.1%
<i>Rioja</i>	4	0.3%
Rioja	2	0.2%
Nueva Cajamarca	1	0.1%
San Fernando	1	0.1%
<i>San Martín</i>	7	0.6%
Tarapoto	6	0.5%
Morales	1	0.1%
<i>Tocache</i>	5	0.4%
Tocache	2	0.2%
Pólvora	1	0.1%
Uchiza	2	0.2%
Tacna	17	1.4%
<i>Tacna</i>	17	1.4%



Elio Javier Peralta Roque
 DNI: 41361450
 N° COESPE: 497

Departamento, provincia y distrito	Muestra enero 2021	
	Total	%
Tacna	6	0.5%
Ciudad Nueva	2	0.2%
Palca	1	0.1%
Sama	1	0.1%
Coronel Gregorio Albarracin Lanchip	7	0.6%
Tumbes	8	0.7%
<i>Tumbes</i>	5	0.4%
Tumbes	5	0.4%
<i>Contralmirante Villar</i>	1	0.1%
Zorritos	1	0.1%
<i>Zarumilla</i>	2	0.2%
Zarumilla	2	0.2%
Papayal	1	0.1%
Ucayali	30	2.5%
<i>Coronel Portillo</i>	24	2.0%
Calleria (Pucallpa)	13	1.1%
Campoverde	1	0.1%
Yarinacocha	5	0.4%
Manantay	5	0.4%
<i>Padre Abad</i>	5	0.4%
Padre Abad	4	0.3%
Irazola	1	0.1%
<i>Purús</i>	1	0.1%
Purús	1	0.1%



Elio Javier Peralta Roque
 DNI: 41361450
 N° COESPE: 497

Anexo 4: Puntos de Muestreo (OP Enero 2021)

Departamento	Provincia	Distrito
Amazonas	Chachapoyas	Chachapoyas
	Bagua	Bagua, Imaza
	Bongará	Recta
	Condorcanqui	Nieva
	Luya	Lámud
	Utcubamba	Bagua Grande, Cajaruro, Jamalca, Lonya Grande, Yamón
Áncash	Huaraz	Huaraz, Independencia
	Aija	Aija
	Bolognesi	Aquia
	Casma	Casma
	Huari	Anra
	Huarmey	Huarmey
	Huaylas	Santo Toribio
	Pomabamba	Pomabamba, Huayllán
	Santa	Chimbote, Nuevo Chimbote, Santa, Coishco
Yungay	Mancos, Quillo, Yungay	
Apurímac	Abancay	Abancay, San Pedro de Cachora
	Andahuaylas	Andahuaylas, Talavera, Huancarama, Santa María de Chicmo, Huancaray, San Jerónimo
	Antabamba	Antabamba
	Chincheros	Ongoy
	Grau	Vilcabamba, Chuquibambilla
Arequipa	Arequipa	Paucarpata, Miraflores, Arequipa, Cayma, José Luis Bustamante Y Rivero, Socabaya, Characato, Yanahuara, Mariano Melgar, Sachaca, Cerro Colorado, La Joya, Jacobo Hunter
	Camaná	Quilca, Camaná, José María Quimper
	Castilla	Uraca
	Caylloma	Chivay, Majes
Ayacucho	Huamanga	San Juan Bautista, Jesús Nazareno, Ayacucho, Andrés Avelino Cáceres Dorregaray
	Huanca Sancos	Sacsamarca
	Huanta	Huanta, Luricocha
	La Mar	Santa Rosa, Tambo, Ayna
	Lucanas	Puquio
Cajamarca	Cajamarca	Llacanora, Cajamarca, Los Baños del Inca
	Cajabamba	Condebamba, Cajabamba



Elio Javier Peralta Roque

DNI: 41361450

N° COESPE: 497

Departamento	Provincia	Distrito
	Celendín	Celendín
	Chota	Llama, Chota
	Cutervo	San Juan de Cutervo, Cutervo
	Hualgayoc	Bambamarca
	Jaén	Santa Rosa, Jaén
	San Ignacio	San José de Lourdes, San Ignacio, Tabaconas, Huarango
Cusco	Cusco	Cusco, San Sebastián, Poroy, Wanchaq, San Jerónimo
	Anta	Pucyura
	Calca	Coya, Calca
	Canchis	Sicuani
	Chumbivilcas	Livitaca
	La Convención	Santa Ana, Villa Virgen, Echarate
	Paucartambo	Paucartambo
	Quispicanchi	Urcos
	Urubamba	Maras, Urubamba
Huancavelica	Huancavelica	Ascensión, Huancavelica
	Acobamba	Paucara
	Angaraes	Anchonga
	Churcampa	San Pedro de Coris
	Tayacaja	Daniel Hernández
Huánuco	Huánuco	Huánuco, Pillco Marca, Amarilis, Santa María del Valle
	Dos de Mayo	La Unión
	Leoncio Prado	José Crespo Y Castillo, Rupa-Rupa
	Pachitea	Chaglla
Ica	Ica	Los Aquijes, Ica, Subtanjalla, Parcona, Salas, La Tinguiña, Santiago
	Chincha	Pueblo Nuevo, Chincha Alta, Sunampe
	Nazca	Changuillo, Vista Alegre, Nazca
	Pisco	Pisco, Túpac Amaru Inca, Independencia
Junín	Huancayo	El Tambo, Huancayo, Chilca, San Jerónimo de Tunán, Huancán, Huayucachi
	Concepción	Concepción
	Chanchamayo	Pichanaqui, San Ramón, Perené, Chanchamayo
	Jauja	Yauyos, Jauja, Apata, Parco
	Satipo	Pangoa, Satipo
	Tarma	Tarma, La Unión, Huasahuasi
	Yauli	La Oroya, Paccha
	Chupaca	Chupaca
La Libertad	Trujillo	Moche, La Esperanza, Trujillo, El Porvenir, Victor Larco Herrera, Salaverry, Florencia de Mora, Laredo, Huanchaco



Elio Javier Peralta Roque

DNI: 41361450

N° COESPE: 497

Departamento	Provincia	Distrito
	Ascope	Ascope, Chocope
	Bolívar	Longotea
	Chepén	Chepén
	Otuzco	Usquil, Sinsicap, Otuzco
	Pacasmayo	Pacasmayo
	Sánchez Carrión	Huamachuco, Chugay
	Santiago de Chuco	Santiago de Chuco, Sitabamba, Cachicadan, Quiruvilca
	Virú	Virú, Chao
Lambayeque	Chiclayo	Chiclayo, José Leonardo Ortiz, Reque, Lagunas, Monsefú, Patapo, La Victoria, Oyotun
	Ferreñafe	Ferreñafe, Pueblo Nuevo, Pitipo
	Lambayeque	Motupe, Tucume, Lambayeque, Olmos
Lima	Prov. Const. del Callao	Bellavista, Carmen de La Legua Reynoso, Callao, Ventanilla, La Perla, La Punta
	Lima	San Martín De Porres, Chorrillos, Miraflores, Villa El Salvador, San Juan de Lurigancho, San Miguel, Lima, Santiago De Surco, Ate, Chaclacayo, San Juan de Miraflores, Comas, Carabayllo, Santa Anita, Independencia, Lurín, Jesús María, Breña, La Molina, Lurigancho (Chosica), Los Olivos, Rímac, Barranco, Pachacámac, Lince, Puente Piedra, Surquillo, San Borja, El Agustino, Magdalena del Mar, Cieneguilla, San Isidro, La Victoria, Villa María del Triunfo, Ancón, Pueblo Libre, Pucusana, San Luis, Santa Rosa
	Barranca	Pativilca, Barranca, Supe Puerto
	Canta	Santa Rosa de Quives, Canta
	Cañete	Imperial, Nuevo Imperial, Mala, San Vicente de Cañete, San Luis
	Huaral	Huaral, Atavillos Alto
	Huachipaico	Huachipaico, Santa Eulalia
	Huaura	Vegueta, Huaura, Santa María, Sayán
	Loreto	Maynas
Alto Amazonas		Yurimaguas
Loreto		Trompeteros, Nauta
Mariscal Ramón Castilla		Ramón Castilla
Requena		Requena
Ucayali		Contamana, Pampa Hermosa
Putumayo		Putumayo
Madre de Dios	Tambopata	Tambopata
Moquegua	Mariscal Nieto	Torata
	Ilo	Ilo, Pacocha



Elio Javier Peralta Roque

DNI: 41361450

N° COESPE: 497

Departamento	Provincia	Distrito
Pasco	Pasco	Simón Bolívar, Yanacancha, Tinyahuarco
	Oxapampa	Constitución, Oxapampa
Piura	Piura	Piura, Castilla, La Unión, Catacaos, Veintisés de Octubre, Tambo Grande, Cura Mori
	Ayabaca	Frías, Suyo, Montero, Lagunas, Ayabaca
	Huancabamba	Canchaque, Huarmaca
	Morropón	Chulucanas
	Paita	Paita
	Sullana	Bellavista, Querecotillo, Marcavelica, Sullana
	Talara	La Brea, Pariñas
	Sechura	Sechura, Vice
Puno	Puno	Puno, Mañazo
	Azángaro	Asillo, Arapa, José Domingo Choquehuanca, Azángaro
	Carabaya	Macusani
	Chucuito	Desaguadero, Pomata, Juli
	El Collao	Ilave
	Melgar	Ayaviri
	San Román	Juliaca, Caracoto
	San Martín	Moyobamba
Bellavista		Bellavista, Alto Biavo, Huallaga
El Dorado		San José de Sisa, San Martín
Lamas		Lamas, Barranquita, Caynarachi
Picota		San Cristóbal
Rioja		San Fernando, Rioja, Nueva Cajamarca
San Martín		Tarapoto, Morales
Tocache		Tocache, Pólvora, Uchiza
Tacna	Tacna	Tacna, Coronel Gregorio Albarracín Lanchip, Ciudad Nueva, Sama, Palca
Tumbes	Tumbes	Tumbes
	Contralmirante Villar	Zorritos
	Zarumilla	Papayal, Zarumilla
Ucayali	Coronel Portillo	Calleria (Pucallpa), Manantay, Yarinacocha, Campoverde
	Padre Abad	Padre Abad, Irazola
	Purús	Purús



Elio Javier Peralta Roque

DNI: 41361450

N° COESPE: 497

Cuestionario CATI Opinión Enero 2021

Instituto de Estudios Peruanos (IEP)

Base: total de entrevistados

(DNI) D01B

¿Usted tiene DNI?

1. Sí (**CONTINUAR ENCUESTA**)
2. No (**FINALIZAR ENCUESTA**)
99. NS/NP (**FINALIZAR ENCUESTA**)

PROGRAMADOR: Permitir el marcado de un solo código (respuesta única).

VI. INTENCIÓN DE VOTO

Base: total de entrevistados

Leer: Ahora queremos conocer su opinión con respecto a las próximas elecciones del 2021.

Base: total de entrevistados

P18

Si las elecciones para presidente fuesen mañana, ¿por qué candidato o candidata votaría? **Indicación: Respuesta espontánea NO LEER.**

1. Alberto Beingolea
2. Andrés Alcántara
3. César Acuña
4. Ciro Gálvez
5. Daniel Salaverry
6. Daniel Urresti
9. George Forsyth
10. Hernando de Soto
11. José Vega
12. Julio Guzmán
13. Keiko Fujimori
14. Marco Arana
15. Ollanta Humala
16. Pedro Castillo
17. Verónica Mendoza
18. Yonhy Lescano
19. Rafael Santos
20. Rafael López Aliaga
77. Otro: _____ (Especificar)
78. Blanco/viciado (**NO LEER**)
79. No iría a votar (**NO LEER**)
80. Ninguno/ nadie (**NO LEER**)
99. NS/NP (**NO LEER**)

CÓDIGOS LEVANTADOS AL FINALIZAR EL TRABAJO DE CAMPO A PARTIR DE LAS OTRAS MENCIONES

21. Antauro Humala
22. Martín Vizcarra

PROGRAMADOR: Permitir el marcado de un solo código (respuesta única).

PROGRAMADOR: Permitir el registro para que escriba solo si es un nombre que no figura en el listado.

Base: total de entrevistados

P19

Si las elecciones para Congreso fuesen mañana, ¿por qué partido votaría? (**ESPONTÁNEA. NO LEER**)

1. Acción Popular
2. Alianza para el Progreso
3. Avanza País

Elio Javier Peralta Roque
 DNI: 41361450
 N° COESPE: 497

4. Democracia Directa
5. Frente Amplio
6. FREPAP
7. Fuerza Popular (fujimorismo)
8. Juntos por el Perú
9. APRA/Partido aprista
10. Somos Perú
11. Partido Morado
12. Partido Nacionalista Peruano
13. Contigo
14. Perú Libre
15. Partido Popular Cristiano (PPC)
16. Perú Nación
17. Perú Patria Segura
18. Podemos Perú
19. Renacimiento Unido Nacional
20. Restauración Nacional
21. Solidaridad Nacional
22. Todos por el Perú
23. Unión por el Perú
24. Otro: _____ (Especificar)
25. Blanco/viciado **(NO LEER)**
26. No iría a votar **(NO LEER)**
98. Ninguno/ nadie **(NO LEER)**
99. NS/NP **(NO LEER)**

CÓDIGOS LEVANTADOS AL FINALIZAR EL TRABAJO DE CAMPO A PARTIR DE LAS OTRAS MENCIONES

27. Victoria Nacional
28. Renovación Popular

PROGRAMADOR: Permitir el marcado de un solo código (respuesta única).

PROGRAMADOR: Permitir el registro para que escriba solo si es un nombre que no figura en el listado.

Base: total de entrevistados

P20

Le leeré la lista de candidatos a presidente para las próximas elecciones de abril, por favor, dígame ¿por qué candidato o candidata votaría para presidente? **(LEER OPCIONES)**

1. Alberto Beingolea
2. Andrés Alcántara
3. César Acuña
4. Ciro Gálvez
5. Daniel Salaverry
6. Daniel Urresti
9. George Forsyth
10. Hernando de Soto
11. José Vega
12. Julio Guzmán
13. Keiko Fujimori
14. Marco Arana
15. Ollanta Humala
16. Pedro Castillo
17. Verónica Mendoza
18. Yonhy Lescano
19. Rafael Santos
20. Rafael López Aliaga
77. Otro: _____ (Especificar)
78. Blanco/viciado **(NO LEER)**
79. No iría a votar **(NO LEER)**
80. Ninguno/ nadie **(NO LEER)**
99. NS/NP **(NO LEER)**

PROGRAMADOR: Permitir el marcado de un solo código (respuesta única).

PROGRAMADOR: Permitir el ingreso de texto.

PROGRAMADOR: Aleatorizar el orden de los códigos de 1 al 20.



Elio Javier Peralta Roque
 DNI: 41361450
 N° COESPE: 497

Anexo 6. Formato de supervisión de audios (Enero 2021)

Modelo de Informe de Verificación de Audios

Instituto de Estudios Peruanos (IEP)

Proyecto: _____

Metodología: _____

NOMBRE DEL ENCUESTADOR: _____

NÚMERO DE CELULAR DE LA ENCUESTA: _____

TIEMPO DE DURACION DE LA ENCUESTA: _____

Datos de control:

Código del audio (encuesta auditada)	Sexo del encuestado	Edad del encuestado	Nombre del supervisor	Fecha de aplicación de la encuesta	Fecha de supervisión

Registro de incidencias por pregunta:

(En el caso de que no se registre ninguna incidencia en la pregunta, se puede poner una raya en la celda "-"):

Código de la pregunta	Comentarios/incidencias registradas en cada pregunta
SALUDO INICIAL	
P18 (pregunta de intención de voto presidencial espontánea)	
P19 (pregunta de intención de voto congresal espontánea)	
P20 (pregunta de intención de voto presidencial asistida)	

Elio Javier Peralta Roque

DNI: 41361450

N° COESPE: 497

Comentarios generales aplicación (calidad del audio, tiempo de aplicación, química con el entrevistado, si sintió que en algún momento dejó de prestar atención, escucha activa del entrevistador, si está atento, si repregunta, etc.):

PROTOCOLO DE CALIDAD PARA LA AUDITORÍA

La auditoría se realiza a todos los encuestadores que participan del proyecto. Los audios son seleccionados de manera aleatoria. Se audita un porcentaje de la producción de cada encuestador. Este puede variar dependiendo de si se trata de un encuestador antiguo o nuevo.

- ✓ **Anulaciones:** El entrevistador debe respetar los protocolos y reglas de una encuesta. En el caso que se detecte que en un entrevistador tiene el 10% de su producción con el estatus de encuestas inválidas, se audita el 100%, es decir se revisa el total de las encuestas realizadas por este entrevistador.
- ✓ **Monitoreo:** Calidad escoge de manera aleatoria las encuestas a auditar. Además de ello, si se detecta encuestas con un tiempo de aplicación alejado del promedio, es decir, muy por encima o muy por debajo del tiempo promedio de aplicación, se verifica el audio para saber si se hizo toda la encuesta completamente o si hubo alguna razón que hiciera que demorara mucho más.
- ✓ **Calibración:** Cuando se detectan errores u observaciones se convoca al entrevistador para darle una retroalimentación correspondiente, especialmente al inicio del trabajo de campo. Ante errores críticos, se tiene la potestad de retirar al personal en cualquier momento del levantamiento de la información.

La escucha de audios se complementa con la revisión de la data registrada por el encuestador, a fin de verificar que coincida la información proporcionada por el encuestado con la que se ingresó y así tener la seguridad de que el levantamiento de la información es el adecuado.



Elio Javier Peralta Roque
 DNI: 41361450
 N° COESPE: 497

Anexo 7. Reporte de supervisión (Enero 2021)

Reporte de supervisión

Encuestadores	Producción Inicial	Producción realizada/ encuestas válidas	Encuestas auditadas	Encuestas anuladas*	% Cobertura
ENCUESTADOR 1	73	73	24		33%
ENCUESTADOR 2	19	19	9		47%
ENCUESTADOR 3	51	51	12		24%
ENCUESTADOR 4	34	34	13		38%
ENCUESTADOR 5	37	36	9	1	25%
ENCUESTADOR 6	3	3	2		67%
ENCUESTADOR 7	3	3	2		67%
ENCUESTADOR 8	51	50	14	1	28%
ENCUESTADOR 9	66	66	20		30%
ENCUESTADOR 10	35	35	18		51%
ENCUESTADOR 11	67	67	26		39%
ENCUESTADOR 13	31	31	6		19%
ENCUESTADOR 14	9	9	9		100%
ENCUESTADOR 15	50	50	15		30%
ENCUESTADOR 16	10	9	3	1	33%
ENCUESTADOR 17	20	20	8		40%
ENCUESTADOR 18	10	10	1		10%
ENCUESTADOR 19	35	35	8		23%
ENCUESTADOR 20	28	28	8		29%
ENCUESTADOR 21	33	33	8		24%
ENCUESTADOR 22	1	1	1		100%
ENCUESTADOR 23	52	51	9	1	18%
ENCUESTADOR 24	31	31	5		16%
ENCUESTADOR 25	23	23	5		22%
ENCUESTADOR 26	30	30	5		17%
ENCUESTADOR 28	36	36	3		8%
ENCUESTADOR 29	11	11	3		27%
ENCUESTADOR 30	36	36	11		31%
ENCUESTADOR 31	18	18	9		50%
ENCUESTADOR 32	4	4	1		25%
ENCUESTADOR 33	31	31	3		10%
ENCUESTADOR 34	40	39	10	1	26%
ENCUESTADOR 35	6	6	1		17%
ENCUESTADOR 36	67	67	13		19%
ENCUESTADOR 37	67	67	9		13%
ENCUESTADOR 38	21	20	4	1	20%
ENCUESTADOR 39	4	4	2		50%
ENCUESTADOR 40	34	34	13		38%
ENCUESTADOR 41	21	21	20		95%
ENCUESTADOR 42	4	0	4	4	100%
Totales	1215	1205	349	10	36%

*Las encuestas anuladas son por temas de calidad (mala aplicación del encuestador)



Elio Javier Peralta Roque

DNI: 41361450

N° COESPE: 497

Anexo 9.1 CODIGOS Y DICCIONARIO DE DATOS PARA PROCESAR LA BASE DE DATOS

Variable	Posición	Etiqueta	Tipo de variable	CODIGO
SbjNum	1	Encuesta	Numérico	
NSE	2	Nivel Socioeconómico	Numérico	{1, NSE A}...
DG1x	3	D01. ¿Qué EDAD tiene usted?	Numérico	{1, Menos de 18 años}...
DNI	4	D01B. ¿Usted tiene DNI?	Numérico	{1, SI}...
D02	5	D02. SEXO del encuestado	Numérico	{1, Hombre}...
D03	6	D03. ¿En qué departamento del Perú vive usted? EN CASO DE DUDA , ACLARAR: VIVE SE REFIERE A DÓNDE DURMIÓ LA SEMANA ANTERIOR. ESPONTANEA (LISTA DESPLEGABLE). EN EL CASO DE QUE EL ENCUESTADO NO TENGA CLARO SU DEPARTAMENTO, SE LE PUEDE LEER ALGUNOS NOMBRES	Numérico	{1, Amazonas}...
D04	7	D04. ¿En qué provincia vive usted? EN CASO DE DUDA , ACLARAR: VIVE SE REFIERE A DÓNDE DURMIÓ LA SEMANA ANTERIOR. ESPONTANEA (LISTA DESPLEGABLE). EN EL CASO DE QUE EL ENCUESTADO NO TENGA CLARA SU PROVINCIA, SE LE PUEDE LEER ALGUNOS NOMBRES A MODO DE EJEMPLO	Numérico	{101, Chachapoyas}...
D05	8	D05. ¿En qué DISTRITO vive usted? EN CASO DE DUDA , ACLARAR: VIVE SE REFIERE A DÓNDE DURMIÓ LA SEMANA ANTERIOR. ESPONTANEA (LISTA DESPLEGABLE). EN EL CASO DE QUE EL ENCUESTADO NO TENGA CLARO SU DISTRITO, SE LE PUEDE LEER ALGUNOS NOMBRES A MODO DE EJEMPLO	Numérico	{10101, Chachapoyas}...
D06	9	D06. Macro Zona	Numérico	{1, Lima Metropolitana}...
AMBITO	10	D08A. Ambito	Numérico	{1, Lima Metropolitana}...
P18	11	P18. Si las elecciones para presidente fuesen mañana, ¿por qué candidato o candidata votaría?	Numérico	{1, Alberto Beingolea}...
P19	12	P19. Si las elecciones para Congreso fuesen mañana, ¿por qué partido votaría?	Numérico	{1, Acción Popular}...
P20	13	P20. Le leeré la lista de candidatos a presidente para las próximas elecciones de abril, por favor, dígame ¿por qué candidato o candidata votaría para presidente?	Numérico	{1, Alberto Beingolea}...
PONDERA	14	Ponderador	Numérico	Ninguno



Elio Javier Peralta Roque

DNI: 41361450

N° COESPE: 497

Anexo 9.2 Etiqueta y variable

Nivel socioeconómico

1,00	Nivel A
2,00	Nivel B
3,00	Nivel C
4,00	Nivel D
5,00	Nivel E

DG01. ¿Qué EDAD tiene usted? - Edad Rango

1,00	Menos de 18 años
2,00	De 18 a 24 años
3,00	De 25 a 39 años
4,00	De 40 a más años
5,00	No precisa

D01B. ¿Usted tiene DNI?

1,00	Sí
2,00	No
3,00	NS/NP

D02. Sexo del encuestado

1,00	Hombre
2,00	Mujer
3,00	Otro (NO SE LEE)

D03. ¿En qué departamento del Perú vive usted?

1	Amazonas
2	Áncash
3	Apurímac
4	Arequipa
5	Ayacucho
6	Cajamarca
7	Callao
8	Cusco
9	Huancavelica
10	Huánuco
11	Ica
12	Junín
13	La Libertad
14	Lambayeque
15	Lima
16	Loreto
17	Madre de Dios
18	Moquegua
19	Pasco
20	Piura
21	Puno
22	San Martín
23	Tacna
24	Tumbes
25	Ucayali

D04. ¿En qué provincia vive usted?

101	Chachapoyas
102	Bagua
103	Bongará
104	Condorcanqui
105	Luya



Elio Javier Peralta Roque
DNI: 41361450
N° COESPE: 497

Continúa

D04. ¿En qué provincia vive usted?

- 106 Rodríguez de Mendoza
- 107 Utcubamba
- 201 Huaraz
- 202 Aija
- 203 Antonio Raymondi
- 204 Asunción
- 205 Bolognesi
- 206 Carhuaz
- 207 Carlos Fermín Fitzcarrald
- 208 Casma
- 209 Corongo
- 210 Huari
- 211 Huarmey
- 212 Huaylas
- 213 Mariscal Luzuriaga
- 214 Ocros
- 215 Pallasca
- 216 Pomabamba
- 217 Recuay
- 218 Santa
- 219 Sihuas
- 220 Yungay
- 301 Abancay
- 302 Andahuaylas
- 303 Antabamba
- 304 Aymaraes
- 305 Cotabambas
- 306 Chincheros
- 307 Grau
- 401 Arequipa
- 402 Camaná
- 403 Caravelí
- 404 Castilla
- 405 Caylloma
- 406 Condesuyos
- 407 Islay
- 408 La Unión
- 501 Huamanga
- 502 Cangallo
- 503 Huanca Sancos
- 504 Huanta
- 505 La Mar
- 506 Lucanas
- 507 Parinacochas
- 508 Páucar del Sara Sara
- 509 Sucre
- 510 Víctor Fajardo
- 511 Vilcas Huamán
- 601 Cajamarca
- 602 Cajabamba
- 603 Celendín
- 604 Chota
- 605 Contumazá
- 606 Cutervo
- 607 Hualgayoc
- 608 Jaén
- 609 San Ignacio
- 610 San Marcos



Elio Javier Peralta Roque
DNI: 41361450
N° COESPE: 497

Continúa

D04. ¿En qué provincia vive usted?

- 611 San Miguel
- 612 San Pablo
- 613 Santa Cruz
- 701 Prov. Const. del Callao
- 801 Cusco
- 802 Acomayo
- 803 Anta
- 804 Calca
- 805 Canas
- 806 Canchis
- 807 Chumbivilcas
- 808 Espinar
- 809 La Convención
- 810 Paruro
- 811 Paucartambo
- 812 Quispicanchi
- 813 Urubamba
- 901 Huancavelica
- 902 Acobamba
- 903 Angaraes
- 904 Castrovirreyna
- 905 Churcampa
- 906 Huaytará
- 907 Tayacaja
- 1001 Huánuco
- 1002 Ambo
- 1003 Dos de Mayo
- 1004 Huacaybamba
- 1005 Huamalíes
- 1006 Leoncio Prado
- 1007 Marañón
- 1008 Pachitea
- 1009 Puerto Inca
- 1010 Lauricocha
- 1011 Yarowilca
- 1101 Ica
- 1102 Chincha
- 1103 Nazca
- 1104 Palpa
- 1105 Pisco
- 1201 Huancayo
- 1202 Concepción
- 1203 Chanchamayo
- 1204 Jauja
- 1205 Junín
- 1206 Satipo
- 1207 Tarma
- 1208 Yauli
- 1209 Chupaca
- 1301 Trujillo
- 1302 Ascope
- 1303 Bolívar
- 1304 Chepén
- 1305 Julcán
- 1306 Otuzco
- 1307 Pacasmayo
- 1308 Pataz
- 1309 Sánchez Carrión



Elio Javier Peralta Roque
DNI: 41361450
N° COESPE: 497

Continúa

D04. ¿En qué provincia vive usted?

- 1310 Santiago de Chuco
- 1311 Gran Chimú
- 1312 Virú
- 1401 Chiclayo
- 1402 Ferreñafe
- 1403 Lambayeque
- 1501 Lima
- 1502 Barranca
- 1503 Cajatambo
- 1504 Canta
- 1505 Cañete
- 1506 Huaral
- 1507 Huarochirí
- 1508 Huaura
- 1509 Oyón
- 1510 Yauyos
- 1601 Maynas
- 1602 Alto Amazonas
- 1603 Loreto
- 1604 Mariscal Ramón Castilla
- 1605 Requena
- 1606 Ucayali
- 1607 Datem del Marañón
- 1608 Putumayo
- 1701 Tambopata
- 1702 Manu
- 1703 Tahuamanu
- 1801 Mariscal Nieto
- 1802 General Sánchez Cerro
- 1803 Ilo
- 1901 Pasco
- 1902 Daniel Alcides Carrión
- 1903 Oxapampa
- 2001 Piura
- 2002 Ayabaca
- 2003 Huancabamba
- 2004 Morropón
- 2005 Paita
- 2006 Sullana
- 2007 Talara
- 2008 Sechura
- 2101 Puno
- 2102 Azángaro
- 2103 Carabaya
- 2104 Chucuito
- 2105 El Collao
- 2106 Huancané
- 2107 Lampa
- 2108 Melgar
- 2109 Moho
- 2110 San Antonio de Putina
- 2111 San Román
- 2112 Sandía
- 2113 Yunguyo
- 2201 Moyobamba
- 2202 Bellavista
- 2203 El Dorado
- 2204 Huallaga



Elio Javier Peralta Roque
DNI: 41361450
N° COESPE: 497

Continúa

D04. ¿En qué provincia vive usted?

- 2205 Lamas
- 2206 Mariscal Cáceres
- 2207 Picota
- 2208 Rioja
- 2209 San Martín
- 2210 Tocache
- 2301 Tacna
- 2302 Candarave
- 2303 Jorge Basadre
- 2304 Tarata
- 2401 Tumbes
- 2402 Contralmirante Villar
- 2403 Zarumilla
- 2501 Coronel Portillo
- 2502 Atalaya
- 2503 Padre Abad
- 2504 Purús

D05. ¿En qué distrito vive usted?

- 10101 Chachapoyas
- 10102 Asunción
- 10103 Balsas
- 10104 Cheto
- 10105 Chiquín
- 10106 Chuquibamba
- 10107 Granada
- 10108 Huancas
- 10109 La Jalca
- 10110 Leimebamba
- 10111 Levanto
- 10112 Magdalena
- 10113 Mariscal Castilla
- 10114 Molinopampa
- 10115 Montevideo
- 10116 Olleros
- 10117 Quinjalca
- 10118 San Francisco De Daguas
- 10119 San Isidro De Maino
- 10120 Soloco
- 10121 Sonche
- 10201 Bagua
- 10202 Aramango
- 10203 Copallín
- 10204 El Parco
- 10205 Imaza
- 10206 La Peca
- 10301 Jumbilla
- 10302 Chisquilla
- 10303 Churuja
- 10304 Corosha
- 10305 Cuispes
- 10306 Florida
- 10307 Jazán
- 10308 Recta
- 10309 San Carlos
- 10310 Shipasbamba
- 10311 Valera
- 10312 Yambrasbamba



Elio Javier Peralta Roque
DNI: 41361450
N° COESPE: 497

Continúa

D05. ¿En qué distrito vive usted?

10401	Nieva
10402	El Cenepa
10403	Río Santiago
10501	Lámud
10502	Camporredondo
10503	Cocabamba
10504	Colcamar
10505	Conila
10506	Inguilpata
10507	Longuita
10508	Lonya Chico
10509	Luya
10510	Luya Viejo
10511	María
10512	Ocalli
10513	Ocumal
10514	Pisuquia
10515	Providencia
10516	San Cristóbal
10517	San Francisco del Yeso
10518	San Jerónimo
10519	San Juan de Lopecancha
10520	Santa Catalina
10521	Santo Tomás
10522	Tingo
10523	Trita
10601	San Nicolás
10602	Chirimoto
10603	Cochamal
10604	Huambo
10605	Limabamba
10606	Longar
10607	Mariscal Benavides
10608	Milpuc
10609	Omia
10610	Santa Rosa
10611	Tотора
10612	Vista Alegre
10701	Bagua Grande
10702	Cajaruro
10703	Cumba
10704	El Milagro
10705	Jamalca
10706	Lonya Grande
10707	Yamón
20101	Huaraz
20102	Cochabamba
20103	Colcabamba
20104	Huanchay
20105	Independencia
20106	Jangas
20107	La Libertad
20108	Olleros
20109	Pampas Grande
20110	Pariacoto
20111	Pira
20112	Tarica
20201	Aija



Elio Javier Peralta Roque
DNI: 41361450
N° COESPE: 497

Continúa

D05. ¿En qué distrito vive usted?

20202	Coris
20203	Huacclán
20204	La Merced
20205	Succha
20301	Llamellín
20302	Aczo
20303	Chaccho
20304	Chingas
20305	Mirgas
20306	San Juan de Rontoy
20401	Chacas
20402	Acochaca
20501	Chiquián
20502	Abelardo Pardo Lezameta
20503	Antonio Raymondi
20504	Aquia
20505	Cajacay
20506	Canis
20507	Colquioc
20508	Huallanca
20509	Huasta
20510	Huayllacayán
20511	La Primavera
20512	Mangas
20513	Paclón
20514	San Miguel De Corpanqui
20515	Ticllós
20601	Carhuaz
20602	Acopampa
20603	Amashca
20604	Anta
20605	Ataquero
20606	Marcará
20607	Pariahuanca
20608	San Miguel de Aco
20609	Shilla
20610	Tinco
20611	Yungar
20701	San Luis
20702	San Nicolás
20703	Yauya
20801	Casma
20802	Buena Vista Alta
20803	Comandante Noel
20804	Yaután
20901	Corongo
20902	Aco
20903	Bambas
20904	Cusca
20905	La Pampa
20906	Yánac
20907	Yupán
21001	Huari
21002	Anra
21003	Cajay
21004	Chavín de Huantar
21005	Huacachi
21006	Huacchis



Elio Javier Peralta Roque
DNI: 41361450
N° COESPE: 497

Continúa

D05. ¿En qué distrito vive usted?

21007 Huachis
 21008 Huántar
 21009 Masín
 21010 Paucas
 21011 Ponto
 21012 Rahuapampa
 21013 Rapayan
 21014 San Marcos
 21015 San Pedro De Chana
 21016 Uco
 21101 Huarmey
 21102 Cochapeti
 21103 Culebras
 21104 Huayán
 21105 Malvas
 21201 Caraz
 21202 Huallanca
 21203 Huata
 21204 Huaylas
 21205 Mato
 21206 Pamparomás
 21207 Pueblo Libre
 21208 Santa Cruz
 21209 Santo Toribio
 21210 Yuracmarca
 21301 Piscobamba
 21302 Casca
 21303 Eleazar Guzmán Barrón
 21304 Fidel Olivas Escudero
 21305 Llama
 21306 Llumpa
 21307 Lucma
 21308 Musga
 21401 Ocros
 21402 Acas
 21403 Cajamarquilla
 21404 Carhuapampa
 21405 Cochas
 21406 Congas
 21407 Llipa
 21408 San Cristóbal De Raján
 21409 San Pedro
 21410 Santiago De Chilcas
 21501 Cabana
 21502 Bolognesi
 21503 Conchucos
 21504 Huacaschuque
 21505 Huandoval
 21506 Lacabamba
 21507 Llapo
 21508 Pallasca
 21509 Pampas
 21510 Santa Rosa
 21511 Tauca
 21601 Pomabamba
 21602 Huayllán
 21603 Parobamba
 21604 Quinuabamba



Elio Javier Peralta Roque
 DNI: 41361450
 N° COESPE: 497

Continúa

D05. ¿En qué distrito vive usted?

21701	Recuay
21702	Cátac
21703	Cotaparaco
21704	Huayllapampa
21705	Llacllin
21706	Marca
21707	Pampas Chico
21708	Pararín
21709	Tapacocha
21710	Ticapampa
21801	Chimbote
21802	Cáceres del Perú
21803	Coishco
21804	Macate
21805	Moro
21806	Nepeña
21807	Samanco
21808	Santa
21809	Nuevo Chimbote
21901	Sihuas
21902	Acobamba
21903	Alfonso Ugarte
21904	Cashapampa
21905	Chingalpo
21906	Huayllabamba
21907	Quiches
21908	Ragash
21909	San Juan
21910	Sicsibamba
22001	Yungay
22002	Cascapara
22003	Mancos
22004	Matacoto
22005	Quillo
22006	Ranrahirca
22007	Shupluy
22008	Yanama
30101	Abancay
30102	Chacoche
30103	Circa
30104	Curahuasi
30105	Huanipaca
30106	Lambrama
30107	Pichirhua
30108	San Pedro de Cachora
30109	Tamburco
30201	Andahuaylas
30202	Andarapa
30203	Chiara
30204	Huancarama
30205	Huancaray
30206	Huayana
30207	Kishuara
30208	Pacobamba
30209	Pacucha
30210	Pampachiri
30211	Pomacocha
30212	San Antonio de Cachi



Elio Javier Peralta Roque
DNI: 41361450
N° COESPE: 497

Continúa

D05. ¿En qué distrito vive usted?

- 30213 San Jerónimo
- 30214 San Miguel de Chaccrampa
- 30215 Santa María de Chicmo
- 30216 Talavera
- 30217 Tumay Huaraca
- 30218 Turpo
- 30219 Kaquiabamba
- 30220 José María Arguedas
- 30301 Antabamba
- 30302 El Oro
- 30303 Huaquirca
- 30304 Juan Espinoza Medrano
- 30305 Oropesa
- 30306 Pachaconas
- 30307 Sabaino
- 30401 Chalhuanca
- 30402 Capaya
- 30403 Caraybamba
- 30404 Chapimarca
- 30405 Colcabamba
- 30406 Cotaruse
- 30407 Ihuayllo
- 30408 Justo Apu Sahuaraura
- 30409 Lucre
- 30410 Pochuanca
- 30411 San Juan De Chacña
- 30412 Sañayca
- 30413 Soraya
- 30414 Tapairihua
- 30415 Tintay
- 30416 Toraya
- 30417 Yanaca
- 30501 Tambobamba
- 30502 Cotabambas
- 30503 Coyllurqui
- 30504 Haqaira
- 30505 Mara
- 30506 Challhuahuacho
- 30601 Chincheros
- 30602 Anco-Huallo (Uripa)
- 30603 Cocharcas
- 30604 Huaccana
- 30605 Ocobamba
- 30606 Ongoy
- 30607 Uranmarca
- 30608 Ranracancha
- 30609 Rocchacc
- 30610 El Porvenir
- 30611 Los Chankas
- 30701 Chuquibambilla
- 30702 Curpahuasi
- 30703 Gamarra
- 30704 Huayllati
- 30705 Mamara
- 30706 Micaela Bastidas
- 30707 Pataypampa
- 30708 Progreso
- 30709 San Antonio



Elio Javier Peralta Roque
DNI: 41361450
N° COESPE: 497

Continúa

D05. ¿En qué distrito vive usted?

30710 Santa Rosa
30711 Turpay
30712 Vilcabamba
30713 Virundo
30714 Curasco
40101 Arequipa
40102 Alto Selva Alegre
40103 Cayma
40104 Cerro Colorado
40105 Characato
40106 Chiguata
40107 Jacobo Hunter
40108 La Joya
40109 Mariano Melgar
40110 Miraflores
40111 Mollebaya
40112 Paucarpata
40113 Pocsi
40114 Polobaya
40115 Quequeña
40116 Sabandía
40117 Sachaca
40118 San Juan de Sigwas
40119 San Juan de Tarucani
40120 Santa Isabel de Sigwas
40121 Santa Rita de Sigwas
40122 Socabaya
40123 Tiabaya
40124 Uchumayo
40125 Vitor
40126 Yanahuara
40127 Yarabamba
40128 Yura
40129 José Luis Bustamante Y Rivero
40201 Camaná
40202 José María Quimper
40203 Mariano Nicolás Valcárcel
40204 Mariscal Cáceres
40205 Nicolás de Piérola
40206 Ocoña
40207 Quilca
40208 Samuel Pastor
40301 Caravelí
40302 Acari
40303 Atico
40304 Atiquipa
40305 Bella Unión
40306 Cahuacho
40307 Chala
40308 Chaparra
40309 Huanuhuanu
40310 Jaqui
40311 Lomas
40312 Quicacha
40313 Yauca
40401 Aplao
40402 Andagua
40403 Ayo



Elio Javier Peralta Roque
DNI: 41361450
N° COESPE: 497

Continúa

D05. ¿En qué distrito vive usted?

40404 Chachas
 40405 Chilcaymarca
 40406 Choco
 40407 Huancarqui
 40408 Machaguay
 40409 Orcopampa
 40410 Pampacolca
 40411 Tipán
 40412 Uñón
 40413 Uraca
 40414 Viraco
 40501 Chivay
 40502 Achoma
 40503 Cabanaconde
 40504 Callalli
 40505 Caylloma
 40506 Coporaque
 40507 Huambo
 40508 Huanca
 40509 Ichupampa
 40510 Lari
 40511 Lluta
 40512 Maca
 40513 Madrigal
 40514 San Antonio de Chuca
 40515 Sibayo
 40516 Tapay
 40517 Tisco
 40518 Tuti
 40519 Yanque
 40520 Majes
 40601 Chuquibamba
 40602 Andaray
 40603 Cayarani
 40604 Chichas
 40605 Iray
 40606 Río Grande
 40607 Salamanca
 40608 Yanaquihua
 40701 Mollendo
 40702 Cocachacra
 40703 Dean Valdivia
 40704 Islay
 40705 Mejía
 40706 Punta de Bombón
 40801 Cotahuasi
 40802 Alca
 40803 Charcana
 40804 Huaynacotas
 40805 Pampamarca
 40806 Puyca
 40807 Quechualla
 40808 Sayla
 40809 Tauria
 40810 Tomepampa
 40811 Toro
 50101 Ayacucho
 50102 Acocro



Elio Javier Peralta Roque
 DNI: 41361450
 N° COESPE: 497

Continúa

D05. ¿En qué distrito vive usted?

50103 Acos Vinchos
 50104 Carmen Alto
 50105 Chiara
 50106 Ocros
 50107 Pacaycasa
 50108 Quinoa
 50109 San José de Ticllas
 50110 San Juan Bautista
 50111 Santiago de Pischa
 50112 Socos
 50113 Tambillo
 50114 Vinchos
 50115 Jesús Nazareno
 50116 Andres Avelino Cáceres Dorregaray
 50201 Cangallo
 50202 Chuschi
 50203 Los Morochucos
 50204 María Parado de Bellido
 50205 Paras
 50206 Totos
 50301 Sancos
 50302 Carapo
 50303 Sacsamarca
 50304 Santiago de Lucanamarca
 50401 Huanta
 50402 Ayahuanco
 50403 Huamanguilla
 50404 Iguain
 50405 Luricocha
 50406 Santillana
 50407 Sivia
 50408 Llochegua
 50409 Canayre
 50410 Uchuraccay
 50411 Pucacolpa
 50412 Chaca
 50501 San Miguel
 50502 Anco
 50503 Ayna
 50504 Chilcas
 50505 Chungui
 50506 Luis Carranza
 50507 Santa Rosa
 50508 Tambo
 50509 Samugari
 50510 Anchihuay
 50511 Oronccoy
 50601 Puquio
 50602 Aucara
 50603 Cabana
 50604 Carmen Salcedo
 50605 Chaviña
 50606 Chipao
 50607 Huac-Huas
 50608 Laramate
 50609 Leoncio Prado
 50610 Llauta
 50611 Lucanas



Elio Javier Peralta Roque
 DNI: 41361450
 N° COESPE: 497

Continúa

D05. ¿En qué distrito vive usted?

50612 Ocaña
 50613 Otoa
 50614 Saisa
 50615 San Cristóbal
 50616 San Juan
 50617 San Pedro
 50618 San Pedro de Palco
 50619 Sancos
 50620 Santa Ana de Huaycahuacho
 50621 Santa Lucía
 50701 Coracora
 50702 Chumpi
 50703 Coronel Castañeda
 50704 Pacapausa
 50705 Pullo
 50706 Puyusca
 50707 San Francisco de Ravacayco
 50708 Upahuacho
 50801 Pausa
 50802 Colta
 50803 Corculla
 50804 Lampa
 50805 Marcabamba
 50806 Oyolo
 50807 Pararca
 50808 San Javier de Alpabamba
 50809 San José de Ushua
 50810 Sara Sara
 50901 Querobamba
 50902 Belén
 50903 Chalcos
 50904 Chilcayoc
 50905 Huacaña
 50906 Morcolla
 50907 Paico
 50908 San Pedro de Larcay
 50909 San Salvador de Quije
 50910 Santiago de Paucaray
 50911 Soras
 51001 Huancapi
 51002 Alcamenca
 51003 Apongo
 51004 Asquipata
 51005 Canaria
 51006 Cayara
 51007 Colca
 51008 Huamanquiquia
 51009 Huancaraylla
 51010 Hualla
 51011 Sarhua
 51012 Vilcanchos
 51101 Vilcas Huamán
 51102 Accomarca
 51103 Carhuanca
 51104 Concepción
 51105 Huambalpa
 51106 Independencia
 51107 Saurama



Elio Javier Peralta Roque
 DNI: 41361450
 N° COESPE: 497

Continúa

D05. ¿En qué distrito vive usted?

51108 Vischongo
 60101 Cajamarca
 60102 Asunción
 60103 Chetilla
 60104 Cospán
 60105 Encañada
 60106 Jesús
 60107 Llacanora
 60108 Los Baños del Inca
 60109 Magdalena
 60110 Matara
 60111 Namora
 60112 San Juan
 60201 Cajabamba
 60202 Cachachi
 60203 Condebamba
 60204 Sitacocha
 60301 Celendín
 60302 Chumuch
 60303 Cortegana
 60304 Huasmín
 60305 Jorge Chávez
 60306 José Gálvez
 60307 Miguel Iglesias
 60308 Oxamarca
 60309 Sorochuco
 60310 Sucre
 60311 Utco
 60312 La Libertad de Pallán
 60401 Chota
 60402 Anguía
 60403 Chadin
 60404 Chiguirip
 60405 Chimbán
 60406 Choropampa
 60407 Cochabamba
 60408 Conchán
 60409 Huambos
 60410 Lajas
 60411 Llama
 60412 Miracosta
 60413 Paccha
 60414 Pion
 60415 Querocoto
 60416 San Juan de Licupis
 60417 Tacabamba
 60418 Tocmoche
 60419 Chalamarca
 60501 Contumazá
 60502 Chilete
 60503 Cupisnique
 60504 Guzmango
 60505 San Benito
 60506 Santa Cruz de Toled
 60507 Tantarica
 60508 Yonán
 60601 Cutervo
 60602 Callayuc



Elio Javier Peralta Roque
 DNI: 41361450
 N° COESPE: 497

Continúa

D05. ¿En qué distrito vive usted?

60603 Choros
 60604 Cujillo
 60605 La Ramada
 60606 Pimpingos
 60607 Querocotillo
 60608 San Andrés de Cutervo
 60609 San Juan de Cutervo
 60610 San Luis de Lucma
 60611 Santa Cruz
 60612 Santo Domingo de La Capilla
 60613 Santo Tomás
 60614 Socota
 60615 Toribio Casanova
 60701 Bambamarca
 60702 Chugur
 60703 Hualgayoc
 60801 Jaén
 60802 Bellavista
 60803 Chontali
 60804 Colasay
 60805 Huabal
 60806 Las Pirias
 60807 Pomahuaca
 60808 Pucará
 60809 Sallique
 60810 San Felipe
 60811 San José del Alto
 60812 Santa Rosa
 60901 San Ignacio
 60902 Chirinos
 60903 Huarango
 60904 La Coipa
 60905 Namballe
 60906 San José de Lourdes
 60907 Tabaconas
 61001 Pedro Gálvez
 61002 Chancay
 61003 Eduardo Villanueva
 61004 Gregorio Pita
 61005 Ichocán
 61006 José Manuel Quiroz
 61007 José Sabogal
 61101 San Miguel
 61102 Bolívar
 61103 Calquis
 61104 Catilluc
 61105 El Prado
 61106 La Florida
 61107 Llapa
 61108 Nanchoch
 61109 Niepos
 61110 San Gregorio
 61111 San Silvestre de Cochán
 61112 Tongod
 61113 Unión Agua Blanca
 61201 San Pablo
 61202 San Bernardino
 61203 San Luis



Elio Javier Peralta Roque
 DNI: 41361450
 N° COESPE: 497

Continúa

D05. ¿En qué distrito vive usted?

61204 Tumbadén
61301 Santa Cruz
61302 Andabamba
61303 Catache
61304 Chancaybaños
61305 La Esperanza
61306 Ninabamba
61307 Pulán
61308 Saucepampa
61309 Sexi
61310 Uticyacu
61311 Yauyucán
70101 Callao
70102 Bellavista
70103 Carmen de La Legua Reynoso
70104 La Perla
70105 La Punta
70106 Ventanilla
70107 Mi Perú
80101 Cusco
80102 Ccorca
80103 Poroy
80104 San Jerónimo
80105 San Sebastián
80106 Santiago
80107 Saylla
80108 Wanchaq
80201 Acomayo
80202 Acopia
80203 Acos
80204 Mosoc Llacta
80205 Pomacanchi
80206 Rondocán
80207 Sangarara
80301 Anta
80302 Ancahuasi
80303 Cachimayo
80304 Chinchaypujio
80305 Huroconco
80306 Limatambo
80307 Mollepata
80308 Pucyura
80309 Zurite
80401 Calca
80402 Coya
80403 Lamay
80404 Lares
80405 Pisac
80406 San Salvador
80407 Taray
80408 Yanatile
80501 Yanaoca
80502 Checca
80503 Kunturkanki
80504 Langui
80505 Layo
80506 Pampamarca
80507 Quehue

Elio Javier Peralta Roque
DNI: 41361450
N° COESPE: 497

Continúa

D05. ¿En qué distrito vive usted?

80508 Túpac Amaru
 80601 Sicuani
 80602 Checacupe
 80603 Combapata
 80604 Marangani
 80605 Pitumarca
 80606 San Pablo
 80607 San Pedro
 80608 Tinta
 80701 Santo Tomás
 80702 Capacmarca
 80703 Chamaca
 80704 Colquemarca
 80705 Livitaca
 80706 Llusco
 80707 Quiñota
 80708 Velille
 80801 Espinar
 80802 Condorama
 80803 Coporaque
 80804 Ocoruro
 80805 Pallpata
 80806 Pichigua
 80807 Suyckutambo
 80808 Alto Pichigua
 80901 Santa Ana
 80902 Echarate
 80903 Huayopata
 80904 Maranura
 80905 Ocobamba
 80906 Quellouno
 80907 Kimbiri
 80908 Santa Teresa
 80909 Vilcabamba
 80910 Pichari
 80911 Inkawasi
 80912 Villa Virgen
 80913 Villa Kintiarina
 80914 Megantoni
 81001 Paruro
 81002 Accha
 81003 Ccapi
 81004 Colcha
 81005 Huanoquite
 81006 Omacha
 81007 Paccaritambo
 81008 Pillpinto
 81009 Yaurisque
 81101 Paucartambo
 81102 Caicay
 81103 Challabamba
 81104 Colquepata
 81105 Huancarani
 81106 Kosñipata
 81201 Urcos
 81202 Andahuaylillas
 81203 Camanti
 81204 Ccarhuayo



Elio Javier Peralta Roque
 DNI: 41361450
 N° COESPE: 497

Continúa

D05. ¿En qué distrito vive usted?

81205	Ccatca
81206	Cusipata
81207	Huaro
81208	Lucre
81209	Marcapata
81210	Ocongate
81211	Oropesa
81212	Quiquijana
81301	Urubamba
81302	Chincho
81303	Huayllabamba
81304	Machupicchu
81305	Maras
81306	Ollantaytambo
81307	Yucay
90101	Huancavelica
90102	Acobambilla
90103	Acoria
90104	Conayca
90105	Cuenca
90106	Huachocolpa
90107	Huayllahuara
90108	Izcuchaca
90109	Laria
90110	Manta
90111	Mariscal Cáceres
90112	Moya
90113	Nuevo Occoro
90114	Palca
90115	Pilchaca
90116	Vilca
90117	Yauli
90118	Ascensión
90119	Huando
90201	Acobamba
90202	Andabamba
90203	Anta
90204	Caja
90205	Marcas
90206	Paucara
90207	Pomacocha
90208	Rosario
90301	Lircay
90302	Anchonga
90303	Callanmarca
90304	Cochaccasa
90305	Chincho
90306	Congalla
90307	Huanca-Huanca
90308	Huayllay Grande
90309	Julcamarca
90310	San Antonio de Antaparco
90311	Santo Tomás de Pata
90312	Secclla
90401	Castrovirreyna
90402	Arma
90403	Aurahua
90404	Capillas



Elio Javier Peralta Roque
DNI: 41361450
N° COESPE: 497

Continúa

D05. ¿En qué distrito vive usted?

90405	Chupamarca
90406	Cocas
90407	Huachos
90408	Huamatambo
90409	Mollepampa
90410	San Juan
90411	Santa Ana
90412	Tantara
90413	Ticrapo
90501	Churcampa
90502	Anco
90503	Chinchihuasi
90504	El Carmen
90505	La Merced
90506	Locroja
90507	Paucarbamba
90508	San Miguel de Mayocc
90509	San Pedro de Coris
90510	Pachamarca
90511	Cosme
90601	Huaytará
90602	Ayavi
90603	Córdova
90604	Huayacundo Arma
90605	Laramarca
90606	Ocoyo
90607	Pilpichaca
90608	Querco
90609	Quito-Arma
90610	San Antonio de Cusicancha
90611	San Francisco de Sangayaico
90612	San Isidro
90613	Santiago de Chocorvos
90614	Santiago de Quirahuara
90615	Santo Domingo de Capillas
90616	Tambo
90701	Pampas
90702	Acostambo
90703	Acraquia
90704	Ahuaycha
90705	Colcabamba
90706	Daniel Hernández
90707	Huachocolpa
90709	Huaribamba
90710	Ñahuimpuquio
90711	Pazos
90713	Quishuar
90714	Salcabamba
90715	Salcahuasi
90716	San Marcos de Rocchac
90717	Surcubamba
90718	Tintay Puncu
90719	Quichuas
90720	Andaymarca
90721	Roble
90722	Pichos
90723	Santiago de Tucuma
100101	Huánuco



Elio Javier Peralta Roque
DNI: 41361450
N° COESPE: 497

Continúa

D05. ¿En qué distrito vive usted?

- 100102 Amarilis
- 100103 Chinchao
- 100104 Churubamba
- 100105 Margos
- 100106 Quisqui
- 100107 San Francisco de Cayrán
- 100108 San Pedro de Chaulan
- 100109 Santa María del Valle
- 100110 Yarumayo
- 100111 Pillco Marca
- 100112 Yacus
- 100113 San Pablo de Pillao
- 100201 Ambo
- 100202 Cayna
- 100203 Colpas
- 100204 Conchamarca
- 100205 Huacar
- 100206 San Francisco
- 100207 San Rafael
- 100208 Tomay Kichwa
- 100301 La Unión
- 100307 Chuquis
- 100311 Marías
- 100313 Pachas
- 100316 Quivilla
- 100317 Ripan
- 100321 Shunqui
- 100322 Sillapata
- 100323 Yanas
- 100401 Huacaybamba
- 100402 Canchabamba
- 100403 Cochabamba
- 100404 Pinra
- 100501 Llata
- 100502 Arancay
- 100503 Chavín de Pariarca
- 100504 Jacas Grande
- 100505 Jircan
- 100506 Miraflores
- 100507 Monzón
- 100508 Punchao
- 100509 Puños
- 100510 Singa
- 100511 Tantamayo
- 100601 Rupa-Rupa
- 100602 Daniel Alomías Robles
- 100603 Hermilio Valdizán
- 100604 José Crespo Y Castillo
- 100605 Luyando
- 100606 Mariano Damaso Beraún
- 100607 Pucayacu
- 100608 Castillo Grande
- 100609 Pueblo Nuevo
- 100610 Santo Domingo De Anda
- 100701 Huacrachuco
- 100702 Cholón
- 100703 San Buenaventura
- 100704 La Morada



Elio Javier Peralta Roque
DNI: 41361450
N° COESPE: 497

Continúa

D05. ¿En qué distrito vive usted?

100705 Santa Rosa de Alto Yanajanca
 100801 Panao
 100802 Chaglla
 100803 Molino
 100804 Umari
 100901 Puerto Inca
 100902 Codo del Pozuzo
 100903 Honoria
 100904 Tournavista
 100905 Yuyapichis
 101001 Jesús
 101002 Baños
 101003 Jivia
 101004 Queropalca
 101005 Rondos
 101006 San Francisco de Asís
 101007 San Miguel de Cauri
 101101 Chavinillo
 101102 Cahuac
 101103 Chacabamba
 101104 Aparicio Pomares
 101105 Jacas Chico
 101106 Obas
 101107 Pampamarca
 101108 Choras
 110101 Ica
 110102 La Tinguña
 110103 Los Aquijes
 110104 Ocucaje
 110105 Pachacútec
 110106 Parcona
 110107 Pueblo Nuevo
 110108 Salas
 110109 San José de los Molinos
 110110 San Juan Bautista
 110111 Santiago
 110112 Subtanjalla
 110113 Tate
 110114 Yauca Del Rosario
 110201 Chincha Alta
 110202 Alto Laran
 110203 Chavin
 110204 Chincha Baja
 110205 El Carmen
 110206 Grocio Prado
 110207 Pueblo Nuevo
 110208 San Juan de Yánac
 110209 San Pedro de Huacarpana
 110210 Sunampe
 110211 Tambo de Mora
 110301 Nazca
 110302 Changuillo
 110303 El Ingenio
 110304 Marcona
 110305 Vista Alegre
 110401 Palpa
 110402 Lipata
 110403 Río Grande



Elio Javier Peralta Roque
 DNI: 41361450
 N° COESPE: 497

Continúa

D05. ¿En qué distrito vive usted?

- 110404 Santa Cruz
- 110405 Tibillo
- 110501 Pisco
- 110502 Huancano
- 110503 Humay
- 110504 Independencia
- 110505 Paracas
- 110506 San Andrés
- 110507 San Clemente
- 110508 Túpac Amaru Inca
- 120101 Huancayo
- 120104 Carhuacallanga
- 120105 Chacapampa
- 120106 Chicche
- 120107 Chilca
- 120108 Chongos Alto
- 120111 Chupuro
- 120112 Colca
- 120113 Cullhuas
- 120114 El Tambo
- 120116 Huacrapuquio
- 120117 Hualhuas
- 120119 Huancán
- 120120 Huasicancha
- 120121 Huayucachi
- 120122 Ingenio
- 120124 Pariahuanca
- 120125 Pilcomayo
- 120126 Pucará
- 120127 Quichuay
- 120128 Quilcas
- 120129 San Agustín
- 120130 San Jerónimo de Tunán
- 120132 Saño
- 120133 Sapallanga
- 120134 Sicaya
- 120135 Santo Domingo de Acobamba
- 120136 Viques
- 120201 Concepción
- 120202 Aco
- 120203 Andamarca
- 120204 Chambará
- 120205 Cochabamba
- 120206 Comas
- 120207 Heroínas Toledo
- 120208 Manzanares
- 120209 Mariscal Castilla
- 120210 Matahuasi
- 120211 Mito
- 120212 Nueve de Julio
- 120213 Orcotuna
- 120214 San José de Quero
- 120215 Santa Rosa de Ocopa
- 120301 Chanchamayo
- 120302 Perené
- 120303 Pichanaqui
- 120304 San Luis de Shuaro
- 120305 San Ramón



Elio Javier Peralta Roque
DNI: 41361450
N° COESPE: 497

Continúa

D05. ¿En qué distrito vive usted?

120306 Vitoc
120401 Jauja
120402 Acolla
120403 Apata
120404 Ataura
120405 Canchayllo
120406 Curicaca
120407 El Mantaro
120408 Huamali
120409 Huaripampa
120410 Huertas
120411 Janjaillo
120412 Julcán
120413 Leonor Ordóñez
120414 Llocllapampa
120415 Marco
120416 Masma
120417 Masma Chicche
120418 Molinos
120419 Monobamba
120420 Muqui
120421 Muquiyauyo
120422 Paca
120423 Paccha
120424 Pancán
120425 Parco
120426 Pomacancha
120427 Ricrán
120428 San Lorenzo
120429 San Pedro De Chunán
120430 Sausa
120431 Sincos
120432 Tunan Marca
120433 Yauli
120434 Yauyos
120501 Junín
120502 Carhuamayo
120503 Ondores
120504 Ulcumayo
120601 Satipo
120602 Coviriali
120603 Llaylla
120604 Mazamari
120605 Pampa Hermosa
120606 Pangoa
120607 Río Negro
120608 Río Tambo
120609 Vizcatán Del Ene
120701 Tarma
120702 Acobamba
120703 Huaricolca
120704 Huasahuasi
120705 La Unión
120706 Palca
120707 Palcamayo
120708 San Pedro de Cajas
120709 Tapo
120801 La Oroya

Elio Javier Peralta Roque
DNI: 41361450
N° COESPE: 497

Continúa

D05. ¿En qué distrito vive usted?

- 120802 Chacapalpa
- 120803 Huay-Huay
- 120804 Marcapomacocha
- 120805 Morococha
- 120806 Paccha
- 120807 Santa Bárbara de Carhuacayán
- 120808 Santa Rosa De Sacco
- 120809 Suitucancha
- 120810 Yauli
- 120901 Chupaca
- 120902 Ahuac
- 120903 Chongos Bajo
- 120904 Huáchac
- 120905 Huamancaca Chico
- 120906 San Juan de Yscos
- 120907 San Juan de Jarpa
- 120908 Tres de Diciembre
- 120909 Yanacancha
- 130101 Trujillo
- 130102 El Porvenir
- 130103 Florencia de Mora
- 130104 Huanchaco
- 130105 La Esperanza
- 130106 Laredo
- 130107 Moche
- 130108 Poroto
- 130109 Salaverry
- 130110 Simbal
- 130111 Victor Larco Herrera
- 130201 Ascope
- 130202 Chicama
- 130203 Chocope
- 130204 Magdalena de Cao
- 130205 Paján
- 130206 Rázuri
- 130207 Santiago de Cao
- 130208 Casa Grande
- 130301 Bolívar
- 130302 Bambamarca
- 130303 Condormarca
- 130304 Longotea
- 130305 Uchumarca
- 130306 Ucuncha
- 130401 Chépén
- 130402 Pacanga
- 130403 Pueblo Nuevo
- 130501 Julcán
- 130502 Calamarca
- 130503 Carabamba
- 130504 Huaso
- 130601 Otuzco
- 130602 Agallpampa
- 130604 Charat
- 130605 Huaranchal
- 130606 La Cuesta
- 130608 Mache
- 130610 Paranday
- 130611 Salpo



Elio Javier Peralta Roque
DNI: 41361450
N° COESPE: 497

Continúa

D05. ¿En qué distrito vive usted?

- 130613 Sinsicap
- 130614 Usquil
- 130701 San Pedro de Lloc
- 130702 Guadalupe
- 130703 Jequetepeque
- 130704 Pacasmayo
- 130705 San José
- 130801 Tayabamba
- 130802 Buldibuyo
- 130803 Chillia
- 130804 Huancaspata
- 130805 Huaylillas
- 130806 Huayo
- 130807 Ongon
- 130808 Parcoy
- 130809 Pataz
- 130810 Pias
- 130811 Santiago de Challas
- 130812 Taurija
- 130813 Urpay
- 130901 Huamachuco
- 130902 Chugay
- 130903 Cochorco
- 130904 Curgos
- 130905 Marcabal
- 130906 Sanagoran
- 130907 Sarín
- 130908 Sartimbamba
- 131001 Santiago de Chuco
- 131002 Angamarca
- 131003 Cachicadan
- 131004 Mollebamba
- 131005 Mollepata
- 131006 Quiruvilca
- 131007 Santa Cruz de Chuca
- 131008 Sitabamba
- 131101 Cascas
- 131102 Lucma
- 131103 Marmot
- 131104 Sayapullo
- 131201 Virú
- 131202 Chao
- 131203 Guadalupito
- 140101 Chiclayo
- 140102 Chongoyape
- 140103 Etén
- 140104 Etén Puerto
- 140105 José Leonardo Ortiz
- 140106 La Victoria
- 140107 Lagunas
- 140108 Monsefú
- 140109 Nueva Arica
- 140110 Oyotun
- 140111 Pisci
- 140112 Pimentel
- 140113 Reque
- 140114 Santa Rosa
- 140115 Saña



Elio Javier Peralta Roque
DNI: 41361450
N° COESPE: 497

Continúa

D05. ¿En qué distrito vive usted?

- 140116 Cayalti
- 140117 Patapo
- 140118 Pomalca
- 140119 Pucala
- 140120 Tumán
- 140201 Ferreñafe
- 140202 Cañaris
- 140203 Incahuasi
- 140204 Manuel Antonio Mesones Muro
- 140205 Pitipo
- 140206 Pueblo Nuevo
- 140301 Lambayeque
- 140302 Chochope
- 140303 Illimo
- 140304 Jayanca
- 140305 Mochumi
- 140306 Mórrope
- 140307 Motupe
- 140308 Olmos
- 140309 Pacora
- 140310 Salas
- 140311 San José
- 140312 Tucume
- 150101 Lima
- 150102 Ancón
- 150103 Ate
- 150104 Barranco
- 150105 Breña
- 150106 Carabaylo
- 150107 Chaclacayo
- 150108 Chorrillos
- 150109 Cieneguilla
- 150110 Comas
- 150111 El Agustino
- 150112 Independencia
- 150113 Jesús María
- 150114 La Molina
- 150115 La Victoria
- 150116 Lince
- 150117 Los Olivos
- 150118 Lurigancho (Chosica)
- 150119 Lurín
- 150120 Magdalena del Mar
- 150121 Pueblo Libre
- 150122 Miraflores
- 150123 Pachacámac
- 150124 Pucusana
- 150125 Puente Piedra
- 150126 Punta Hermosa
- 150127 Punta Negra
- 150128 Rímac
- 150129 San Bartolo
- 150130 San Borja
- 150131 San Isidro
- 150132 San Juan de Lurigancho
- 150133 San Juan de Miraflores
- 150134 San Luis
- 150135 San Martín De Porres



Elio Javier Peralta Roque
 DNI: 41361450
 N° COESPE: 497

Continúa

D05. ¿En qué distrito vive usted?

150136 San Miguel
 150137 Santa Anita
 150138 Santa María del Mar
 150139 Santa Rosa
 150140 Santiago De Surco
 150141 Surquillo
 150142 Villa El Salvador
 150143 Villa María del Triunfo
 150201 Barranca
 150202 Paramonga
 150203 Pativilca
 150204 Supe
 150205 Supe Puerto
 150301 Cajatambo
 150302 Copa
 150303 Gorgor
 150304 Huancapón
 150305 Manas
 150401 Canta
 150402 Arahuy
 150403 Huamantanga
 150404 Huaros
 150405 Lachaqui
 150406 San Buenaventura
 150407 Santa Rosa de Quives
 150501 San Vicente de Cañete
 150502 Asia
 150503 Calango
 150504 Cerro Azul
 150505 Chilca
 150506 Coayllo
 150507 Imperial
 150508 Lunahuana
 150509 Mala
 150510 Nuevo Imperial
 150511 Pacarán
 150512 Quilmana
 150513 San Antonio
 150514 San Luis
 150515 Santa Cruz de Flores
 150516 Zuñiga
 150601 Huaral
 150602 Atavillos Alto
 150603 Atavillos Bajo
 150604 Aucallama
 150605 Chancay
 150606 Ihuari
 150607 Lampián
 150608 Pacaraos
 150609 San Miguel de Acos
 150610 Santa Cruz De Andamarca
 150611 Sumbilca
 150612 Veintisiete De Noviembre
 150701 Matucana
 150702 Antioquía
 150703 Callahuanca
 150704 Carampoma
 150705 Chicla



Elio Javier Peralta Roque
 DNI: 41361450
 N° COESPE: 497

Continúa

D05. ¿En qué distrito vive usted?

- 150706 Cuenca
- 150707 Huachupampa
- 150708 Huanza
- 150709 Huarochirí
- 150710 Lahuaytambo
- 150711 Langa
- 150712 San Pedro de Laraos
- 150713 Mariatana
- 150714 Ricardo Palma
- 150715 San Andrés de Tupicocha
- 150716 San Antonio
- 150717 San Bartolomé
- 150718 San Damián
- 150719 San Juan de Iris
- 150720 San Juan de Tantaranché
- 150721 San Lorenzo de Quinti
- 150722 San Mateo
- 150723 San Mateo de Otao
- 150724 San Pedro de Casta
- 150725 San Pedro de Huancayre
- 150726 Sangallaya
- 150727 Santa Cruz de Cocachacra
- 150728 Santa Eulalia
- 150729 Santiago de Anchucaya
- 150730 Santiago de Tuna
- 150731 Santo Domingo de Los Olleros
- 150732 Surco
- 150801 Huacho
- 150802 Ambar
- 150803 Caleta de Carquín
- 150804 Checras
- 150805 Hualmay
- 150806 Huaura
- 150807 Leoncio Prado
- 150808 Paccho
- 150809 Santa Leonor
- 150810 Santa María
- 150811 Sayán
- 150812 Vegueta
- 150901 Oyón
- 150902 Andajes
- 150903 Caujul
- 150904 Cochamarca
- 150905 Naván
- 150906 Pachangara
- 151001 Yauyos
- 151002 Alis
- 151003 Ayauca
- 151004 Ayaviri
- 151005 Azángaro
- 151006 Caca
- 151007 Carania
- 151008 Catahuasi
- 151009 Chocos
- 151010 Cochabamba
- 151011 Colonia
- 151012 Hongos
- 151013 Huampara



Elio Javier Peralta Roque
DNI: 41361450
N° COESPE: 497

Continúa

D05. ¿En qué distrito vive usted?

- 151014 Huancaya
- 151015 Huangascar
- 151016 Huantan
- 151017 Huañec
- 151018 Laraos
- 151019 Lincha
- 151020 Madean
- 151021 Miraflores
- 151022 Omas
- 151023 Putinza
- 151024 Quinchés
- 151025 Quinocay
- 151026 San Joaquín
- 151027 San Pedro de Pilas
- 151028 Tanta
- 151029 Tauripampa
- 151030 Tomás
- 151031 Tupe
- 151032 Viñac
- 151033 Vitis
- 160101 Iquitos
- 160102 Alto Nanay
- 160103 Fernando Lores
- 160104 Indiana
- 160105 Las Amazonas
- 160106 Mazan
- 160107 Napo
- 160108 Punchana
- 160110 Torres Causana
- 160112 Belén
- 160113 San Juan Bautista
- 160201 Yurimaguas
- 160202 Balsapuerto
- 160205 Jeberos
- 160206 Lagunas
- 160210 Santa Cruz
- 160211 Teniente César Lopez Rojas
- 160301 Nauta
- 160302 Parinari
- 160303 Tigre
- 160304 Trompeteros
- 160305 Urarinas
- 160401 Ramón Castilla
- 160402 Pebas
- 160403 Yavari
- 160404 San Pablo
- 160501 Requena
- 160502 Alto Tapiche
- 160503 Capelo
- 160504 Emilio San Martín
- 160505 Maquia
- 160506 Puinahua
- 160507 Saquena
- 160508 Soplin
- 160509 Tapiche
- 160510 Jenaro Herrera
- 160511 Yaquerana
- 160601 Contamana



Elio Javier Peralta Roque
DNI: 41361450
N° COESPE: 497

Continúa

D05. ¿En qué distrito vive usted?

- 160602 Inahuaya
- 160603 Padre Márquez
- 160604 Pampa Hermosa
- 160605 Sarayacu
- 160606 Vargas Guerra
- 160701 Barranca
- 160702 Cahuapanas
- 160703 Manseriche
- 160704 Morona
- 160705 Pastaza
- 160706 Andoas
- 160801 Putumayo
- 160802 Rosa Panduro
- 160803 Teniente Manuel Clavero
- 160804 Yaguas
- 170101 Tambopata
- 170102 Inambari
- 170103 Las Piedras
- 170104 Laberinto
- 170201 Manu
- 170202 Fitzcarrald
- 170203 Madre De Dios
- 170204 Huepetuhe
- 170301 Iñapari
- 170302 Iberia
- 170303 Tahuamanu
- 180101 Moquegua
- 180102 Carumas
- 180103 Cuchumbaya
- 180104 Samegua
- 180105 San Cristóbal
- 180106 Torata
- 180201 Omate
- 180202 Chojata
- 180203 Coalaque
- 180204 Ichuña
- 180205 La Capilla
- 180206 Lloque
- 180207 Matalaque
- 180208 Puquina
- 180209 Quinistaquillas
- 180210 Ubinas
- 180211 Yunga
- 180301 Ilo
- 180302 El Algarrobal
- 180303 Pacocha
- 190101 Chaupimarca
- 190102 Huachón
- 190103 Huariaca
- 190104 Huayllay
- 190105 Ninacaca
- 190106 Pallanchacra
- 190107 Paucartambo
- 190108 San Francisco de Asis de Yarusyacán
- 190109 Simón Bolívar
- 190110 Ticlacayan
- 190111 Tinyahuarco
- 190112 Vicco



Elio Javier Peralta Roque
DNI: 41361450
N° COESPE: 497

Continúa

D05. ¿En qué distrito vive usted?

- 190113 Yanacancha
- 190201 Yanahuanca
- 190202 Chacayan
- 190203 Goyllarisquizga
- 190204 Paucar
- 190205 San Pedro de Pillao
- 190206 Santa Ana de Tusi
- 190207 Tapuc
- 190208 Vilcabamba
- 190301 Oxapampa
- 190302 Chontabamba
- 190303 Huancabamba
- 190304 Palcazu
- 190305 Pozuzo
- 190306 Puerto Bermúdez
- 190307 Villa Rica
- 190308 Constitución
- 200101 Piura
- 200104 Castilla
- 200105 Catacaos
- 200107 Cura Mori
- 200108 El Tallán
- 200109 La Arena
- 200110 La Unión
- 200111 Las Lomas
- 200114 Tambo Grande
- 200115 Veintisés de Octubre
- 200201 Ayabaca
- 200202 Frías
- 200203 Jilili
- 200204 Lagunas
- 200205 Montero
- 200206 Pacaipampa
- 200207 Paimas
- 200208 Sapillica
- 200209 Sicchez
- 200210 Suyo
- 200301 Huancabamba
- 200302 Canchaque
- 200303 El Carmen de La Frontera
- 200304 Huarmaca
- 200305 Lalaquiz
- 200306 San Miguel de El Faique
- 200307 Sondor
- 200308 Sondorillo
- 200401 Chulucanas
- 200402 Buenos Aires
- 200403 Chalaco
- 200404 La Matanza
- 200405 Morropón
- 200406 Salitral
- 200407 San Juan de Bigote
- 200408 Santa Catalina de Mossa
- 200409 Santo Domingo
- 200410 Yamango
- 200501 Paita
- 200502 Amotape
- 200503 Arenal



Elio Javier Peralta Roque
DNI: 41361450
N° COESPE: 497

Continúa

D05. ¿En qué distrito vive usted?

- 200504 Colan
- 200505 La Huaca
- 200506 Tamarindo
- 200507 Vichayal
- 200601 Sullana
- 200602 Bellavista
- 200603 Ignacio Escudero
- 200604 Lancones
- 200605 Marcavelica
- 200606 Miguel Checa
- 200607 Querecotillo
- 200608 Salitral
- 200701 Pariñas
- 200702 El Alto
- 200703 La Brea
- 200704 Lobitos
- 200705 Los Órganos
- 200706 Máncora
- 200801 Sechura
- 200802 Bellavista de La Unión
- 200803 Bernal
- 200804 Cristo Nos Valga
- 200805 Vice
- 200806 Rinconada Llicuar
- 210101 Puno
- 210102 Acora
- 210103 Amantani
- 210104 Atuncolla
- 210105 Capachica
- 210106 Chucuito
- 210107 Coata
- 210108 Huata
- 210109 Mañazo
- 210110 Paucarcolla
- 210111 Pichacani
- 210112 Platería
- 210113 San Antonio
- 210114 Tiquillaca
- 210115 Vilque
- 210201 Azángaro
- 210202 Achaya
- 210203 Arapa
- 210204 Asillo
- 210205 Caminaca
- 210206 Chupa
- 210207 José Domingo Choquehuanca
- 210208 Muñani
- 210209 Potoni
- 210210 Saman
- 210211 San Antón
- 210212 San José
- 210213 San Juan de Salinas
- 210214 Santiago de Pupuja
- 210215 Tirapata
- 210301 Macusani
- 210302 Ajoyani
- 210303 Ayapata
- 210304 Coasa



Elio Javier Peralta Roque
DNI: 41361450
N° COESPE: 497

Continúa

D05. ¿En qué distrito vive usted?

210305 Corani
210306 Crucero
210307 Ituata
210308 Ollachea
210309 San Gabán
210310 Usicayos
210401 Juli
210402 Desaguadero
210403 Huacullani
210404 Kelluyo
210405 Pisacoma
210406 Pomata
210407 Zepita
210501 Ilave
210502 Capazo
210503 Pilcuyo
210504 Santa Rosa
210505 Conduriri
210601 Huancané
210602 Cojata
210603 Huatasani
210604 Inchupalla
210605 Pusi
210606 Rosaspata
210607 Taraco
210608 Vilque Chico
210701 Lampa
210702 Cabanilla
210703 Calapuja
210704 Nicasio
210705 Ocuwiri
210706 Palca
210707 Paratia
210708 Pucará
210709 Santa Lucía
210710 Vilavila
210801 Ayaviri
210802 Antauta
210803 Cupi
210804 Llalli
210805 Macari
210806 Nuñoa
210807 Orurillo
210808 Santa Rosa
210809 Umachiri
210901 Moho
210902 Conima
210903 Huayrapata
210904 Tilali
211001 Putina
211002 Ananea
211003 Pedro Vilca Apaza
211004 Quilcapuncu
211005 Sina
211101 Juliaca
211102 Cabana
211103 Cabanillas
211104 Caracoto

Elio Javier Peralta Roque
DNI: 41361450
N° COESPE: 497

Continúa

D05. ¿En qué distrito vive usted?

211105 San Miguel
 211201 Sandia
 211202 Cuyocuyo
 211203 Limbani
 211204 Patambuco
 211205 Phara
 211206 Quiaca
 211207 San Juan Del Oro
 211208 Yanahuaya
 211209 Alto Inambari
 211210 San Pedro De Putina Punco
 211301 Yunguyo
 211302 Anapia
 211303 Copani
 211304 Cuturapi
 211305 Ollaraya
 211306 Tinicachi
 211307 Unicachi
 220101 Moyobamba
 220102 Calzada
 220103 Habana
 220104 Jepelacio
 220105 Soritor
 220106 Yantalo
 220201 Bellavista
 220202 Alto Biavo
 220203 Bajo Biavo
 220204 Huallaga
 220205 San Pablo
 220206 San Rafael
 220301 San José de Sisa
 220302 Agua Blanca
 220303 San Martín
 220304 Santa Rosa
 220305 Shatoja
 220401 Saposoa
 220402 Alto Saposoa
 220403 El Eslabón
 220404 Piscocoyacu
 220405 Sacanche
 220406 Tingo de Saposoa
 220501 Lamas
 220502 Alonso de Alvarado
 220503 Barranquita
 220504 Caynarachi
 220505 Cuñumbuqui
 220506 Pinto Recodo
 220507 Rumisapa
 220508 San Roque de Cumbaza
 220509 Shanao
 220510 Tabalosos
 220511 Zapatero
 220601 Juanjuí
 220602 Campanilla
 220603 Huicungo
 220604 Pachiza
 220605 Pajarillo
 220701 Picota



Elio Javier Peralta Roque
 DNI: 41361450
 N° COESPE: 497

Continúa

D05. ¿En qué distrito vive usted?

220702 Buenos Aires
 220703 Caspisapa
 220704 Pilluana
 220705 Pucacaca
 220706 San Cristóbal
 220707 San Hilarión
 220708 Shamboyacu
 220709 Tingo de Ponasa
 220710 Tres Unidos
 220801 Rioja
 220802 Awajun
 220803 Elias Soplín Vargas
 220804 Nueva Cajamarca
 220805 Pardo Miguel
 220806 Posic
 220807 San Fernando
 220808 Yorongos
 220809 Yuracyacu
 220901 Tarapoto
 220902 Alberto Leveau
 220903 Cacatachi
 220904 Chazuta
 220905 Chipurana
 220906 El Porvenir
 220907 Huimbayoc
 220908 Juan Guerra
 220909 La Banda de Shilcayo
 220910 Morales
 220911 Papaplaya
 220912 San Antonio
 220913 Sauce
 220914 Shapaja
 221001 Tocache
 221002 Nuevo Progreso
 221003 Pólvora
 221004 Shunte
 221005 Uchiza
 230101 Tacna
 230102 Alto de La Alianza
 230103 Calana
 230104 Ciudad Nueva
 230105 Inclán
 230106 Pachia
 230107 Palca
 230108 Pocollay
 230109 Sama
 230110 Coronel Gregorio Albarracin Lanchip
 230111 La Yarada Los Palos
 230201 Candarave
 230202 Cairani
 230203 Camilaca
 230204 Curibaya
 230205 Huanuara
 230206 Quilahuani
 230301 Locumba
 230302 Ilabaya
 230303 Ite
 230401 Tarata



Elio Javier Peralta Roque
 DNI: 41361450
 N° COESPE: 497

Continúa

D05. ¿En qué distrito vive usted?

- 230402 Héroes Albarracín
- 230403 Estique
- 230404 Estique-Pampa
- 230405 Sitajara
- 230406 Susapaya
- 230407 Tarucachi
- 230408 Ticaco
- 240101 Tumbes
- 240102 Corrales
- 240103 La Cruz
- 240104 Pampas de Hospital
- 240105 San Jacinto
- 240106 San Juan de La Virgen
- 240201 Zorritos
- 240202 Casitas
- 240203 Canoas de Punta Sal
- 240301 Zarumilla
- 240302 Aguas Verdes
- 240303 Matapalo
- 240304 Papayal
- 250101 Calleria (Pucallpa)
- 250102 Campoverde
- 250103 Iparia
- 250104 Masisea
- 250105 Yarinacocha
- 250106 Nueva Requena
- 250107 Manantay
- 250201 Raymondi
- 250202 Sepahua
- 250203 Tahuania
- 250204 Yurua
- 250301 Padre Abad
- 250302 Irazola
- 250303 Curimaná
- 250304 Neshuya
- 250305 Alexander Von Humboldt
- 250401 Purús

D06. Macro Zona

- 1 Lima Metropolitana
- 2 Norte
- 3 Centro
- 4 Sur
- 5 Selva

D08A. Ámbito

- 1,00 Lima Metropolitana
- 2,00 Perú urbano
- 3,00 Perú rural
- 4,00 NS/NP

P18. Si las elecciones para presidente fuesen mañana, ¿por qué candidato o candidata votaría?

- 1 Alberto Beingolea
- 2 Andrés Alcántara
- 3 César Acuña
- 4 Ciro Gálvez
- 5 Daniel Salaverry
- 6 Daniel Urresti



Elio Javier Peralta Roque
DNI: 41361450
N° COESPE: 497

Continúa

P18. Si las elecciones para presidente fuesen mañana, ¿por qué candidato o candidata votaría?

- 9 George Forsyth
- 10 Hernando de Soto
- 11 José Vega
- 12 Julio Guzmán
- 13 Keiko Fujimori
- 14 Marco Arana
- 15 Ollanta Humala
- 16 Pedro Castillo
- 17 Verónica Mendoza
- 18 Yonhy Lescano
- 19 Rafael Santos
- 20 Rafael López Aliaga
- 21 Antauro Humala
- 22 Martín Vizcarra
- 77 Otro: __ (Especificar)
- 78 Blanco/viciado (NO LEER)
- 79 No iría a votar (NO LEER)
- 80 Ninguno/ nadie (NO LEER)
- 99 NS/NP (NO LEER)

P19. Si las elecciones para Congreso fuesen mañana, ¿por qué partido votaría?

- 1 Acción Popular
- 2 Alianza para el Progreso
- 3 Avanza País
- 4 Democracia Directa
- 5 Frente Amplio
- 6 FREPAP
- 7 Fuerza Popular (fujimorismo)
- 8 Juntos por el Perú
- 9 APRA/Partido aprista
- 10 Somos Perú
- 11 Partido Morado
- 12 Partido Nacionalista Peruano
- 13 Contigo
- 14 Perú Libre
- 15 Partido Popular Cristiano (PPC)
- 16 Perú Nación
- 17 Perú Patria Segura
- 18 Podemos Perú
- 19 Renacimiento Unido Nacional
- 20 Restauración Nacional
- 21 Solidaridad Nacional
- 22 Todos por el Perú
- 23 Unión por el Perú
- 24 Otro: _____ (Especificar)
- 25 Blanco/viciado (NO LEER)
- 26 No iría a votar (NO LEER)
- 27 Victoria Nacional
- 28 Renovación Popular
- 98 Ninguno/ nadie (NO LEER)
- 99 NS/NP (NO LEER)

P20. Le leeré la lista de candidatos a presidente para las próximas elecciones de abril, por favor, dígame ¿por qué candidato o candidata votaría para presidente?

- 1 Alberto Beingolea
- 2 Andrés Alcántara
- 3 César Acuña
- 4 Ciro Gálvez



Elio Javier Peralta Roque
DNI: 41361450
N° COESPE: 497

Continúa

P20. Le leeré la lista de candidatos a presidente para las próximas elecciones de abril, por favor, dígame ¿por qué candidato o candidata votaría para presidente?

- 5 Daniel Salaverry
- 6 Daniel Urresti
- 9 George Forsyth
- 10 Hernando de Soto
- 11 José Vega
- 12 Julio Guzmán
- 13 Keiko Fujimori
- 14 Marco Arana
- 15 Ollanta Humala
- 16 Pedro Castillo
- 17 Verónica Mendoza
- 18 Yonhy Lescano
- 19 Rafael Santos
- 20 Rafael López Aliaga
- 77 Otro: __ (Especificar)
- 78 Blanco/viciado (NO LEER)
- 79 No iría a votar (NO LEER)
- 80 Ninguno/ nadie (NO LEER)
- 99 NS/NP (NO LEER)



Elio Javier Peralta Roque
DNI: 41361450
N° COESPE: 497

IEP Informe de Opinión – Enero 2021

Intención de voto – Elecciones generales 2021

Encuesta telefónica a nivel nacional



Lima, enero 2021

Intención de voto- Elecciones Presidenciales 2021

La pregunta de intención de voto se realizó de dos formas: una primera de manera totalmente espontánea, es decir, sin inducir nombres ni mostrar una tarjeta de posibles candidatos. Luego, se realizó de manera asistida leyendo una lista de los posibles candidatos presidenciales. La metodología de encuesta telefónica no permite el uso de materiales visuales, como una tarjeta con todos los nombres de candidatos.

1 PREGUNTA ESPONTÁNEA



"Si las elecciones para presidente del Perú fuesen mañana, ¿por qué candidato o candidata votaría?"

La persona no tiene ningún estímulo, da su opinión más sincera. La desventaja es que puede mencionar nombres que no van a candidatear o que están imposibilitados de hacerlo. Cabe señalar que, conforme se acercan las elecciones, se reducen este tipo de menciones.

"Le leeré la lista de candidatos a presidente para las próximas elecciones de abril, por favor, dígame ¿por qué candidato o candidata votaría para presidente?"

2 PREGUNTA ASISTIDA



La persona puede mencionar un nombre que no está en la lista que se lee, pero esto ocurre en menor medida que cuando la pregunta es totalmente espontánea. La desventaja es que al ser una lista de más de 5 opciones, el encuestado puede olvidar el nombre que se le leyó al inicio (problema de recordación). No obstante, se trata de compensar este efecto alternando las opciones para que aparezcan en diferente orden de lectura y ningún posible candidato se perjudique.

Comparativo diciembre 2020 vs enero 2021. RESPUESTAS ESPONTÁNEAS

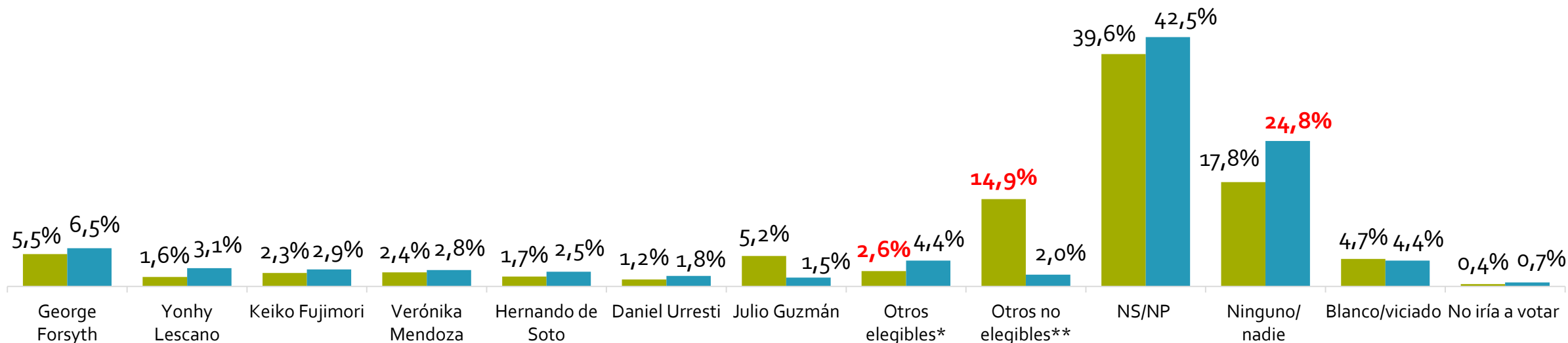
Si las elecciones para presidente del Perú fuesen mañana, ¿por qué candidato o candidata votaría?".
(Pregunta de respuesta espontánea). **NO SE MUESTRA TARJETA NI SE LEEN OPCIONES.**



Elio Javier Peralta Roque
DNI: 41361450
N° COESPE: 497

■ Dic-20 ■ Ene-21

- Un 42.5% no tiene claro por quién votará.
- Se incrementa el rechazo generalizado (la cuarta parte de los encuestados dice que no quiere votar por nadie o por ningún candidato).
- Yonhy Lescano (con 3.1%) se convierte en el segundo candidato más mencionado de manera espontánea. El primero continúa siendo George Forsyth (6.5%).
- Al tener la fecha de elecciones más cercana, se reducen las menciones de personajes que no participarán en la contienda electoral (los otros no legibles pasan de 14.9% a 2%).



*Otros elegibles (enero): Rafael López Aliaga (1.2%), Daniel Salaverry (1.0%), Ollanta Humala (0.9%), Pedro Castillo (0.5%), César Acuña (0.4%), Rafael Santos (0.2%), Marco Arana (0.1%), Alberto Beingolea (0.1%).

**Otros no elegibles (enero): Martín Vizcarra (1.3%), Antauro Humala (0.5%), otras respuestas (0.2%).

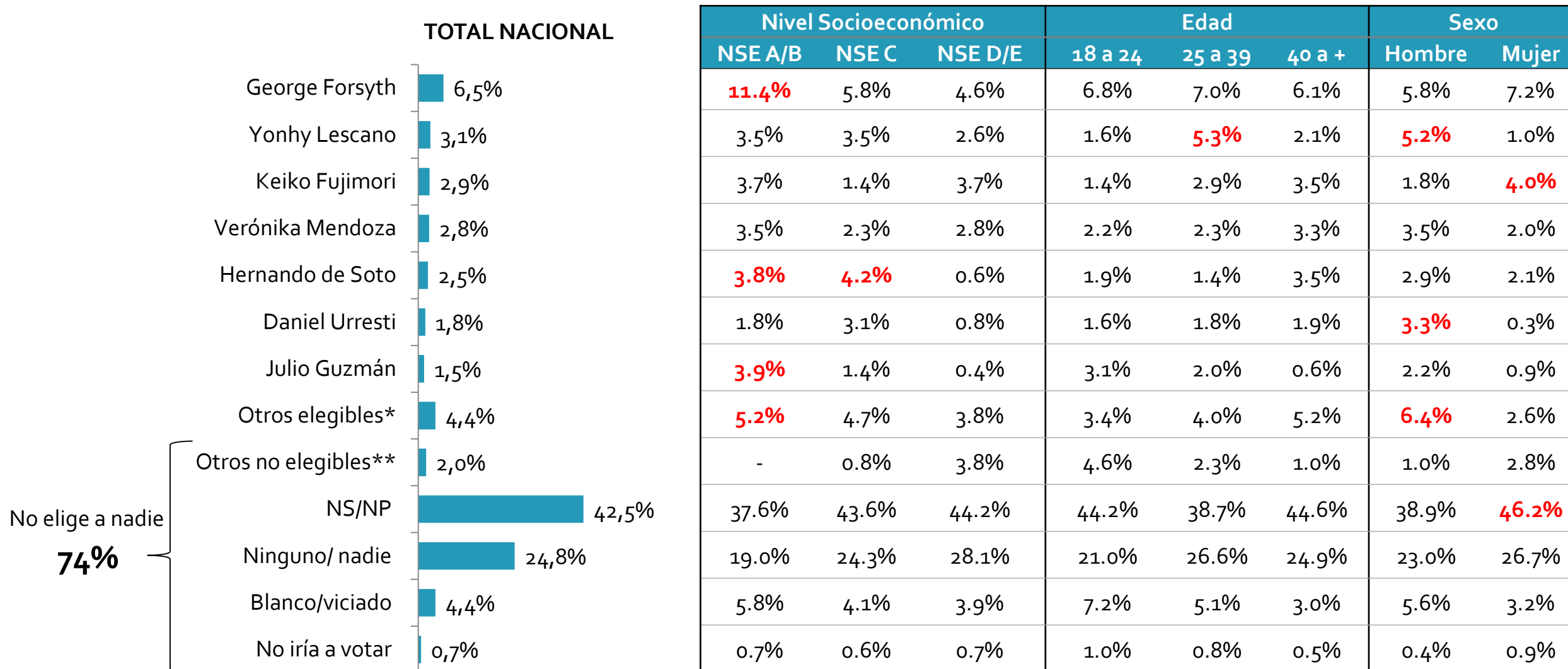
■ Diferencia significativa

Base enero 2021: Total de entrevistados - Nacional (1205)
El total puede sumar más de 100% por efectos de redondeo

Intención de voto- Elecciones Presidenciales 2021

Si las elecciones para presidente del Perú fuesen mañana, ¿por qué candidato o candidata votaría?".
(Pregunta de respuesta espontánea). **NO SE MUESTRA TARJETA NI SE LEEN OPCIONES**


Elio Javier Peralta Roque
DNI: 41361450
N° COESPE: 497



*Otros elegibles (enero): Rafael López Aliaga (1.2%), Daniel Salaverry (1.0%), Ollanta Humala (0.9%), Pedro Castillo (0.5%), César Acuña (0.4%), Rafael Santos (0.2%), Marco Arana (0.1%), Alberto Beinaolea (0.1%).

**Otros no elegibles (enero): Martín Vizcarra (1.3%), Antauro Humala (0.5%), otras respuestas (0.2%).

 Diferencia significativa

Base enero 2021: Total de entrevistados - Nacional (1205)

El total puede sumar más de 100% por efectos de redondeo

Intención de voto- Elecciones Presidenciales 2021

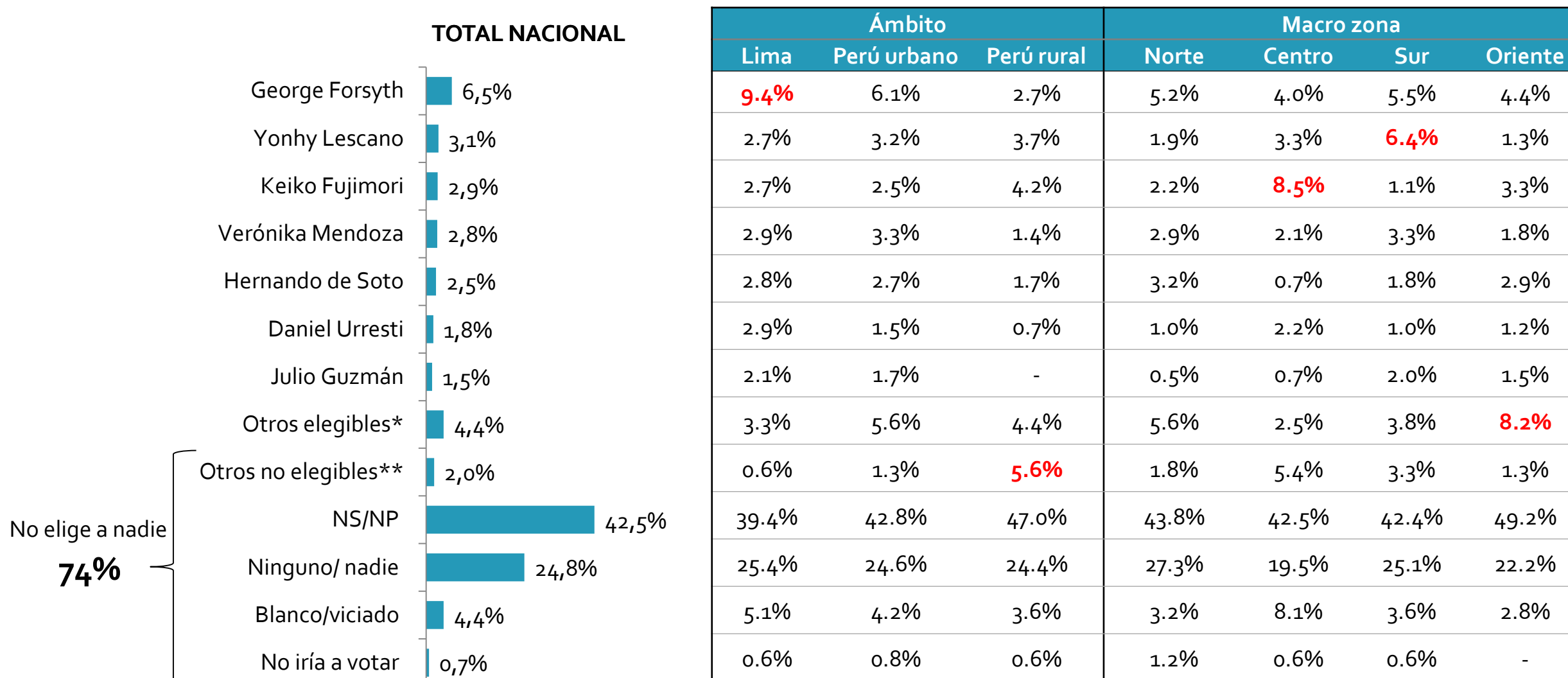
Elio Javier Peralta Roque

DNI: 41361450

N° COESPE: 497



Si las elecciones para presidente del Perú fuesen mañana, ¿por qué candidato o candidata votaría?".
(Pregunta de respuesta espontánea). **NO SE MUESTRA TARJETA NI SE LEEN OPCIONES**



*Otros elegibles (enero): Rafael López Aliaga (1.2%), Daniel Salaverry (1.0%), Ollanta Humala (0.9%), Pedro Castillo (0.5%), César Acuña (0.4%), Rafael Santos (0.2%), Marco Arana (0.1%), Alberto Beinqolea (0.1%).

**Otros no elegibles (enero): Martín Vizcarra (1.3%), Antauro Humala (0.5%), otras respuestas (0.2%).

■ Diferencia significativa

Base enero 2021: Total de entrevistados - Nacional (1205)

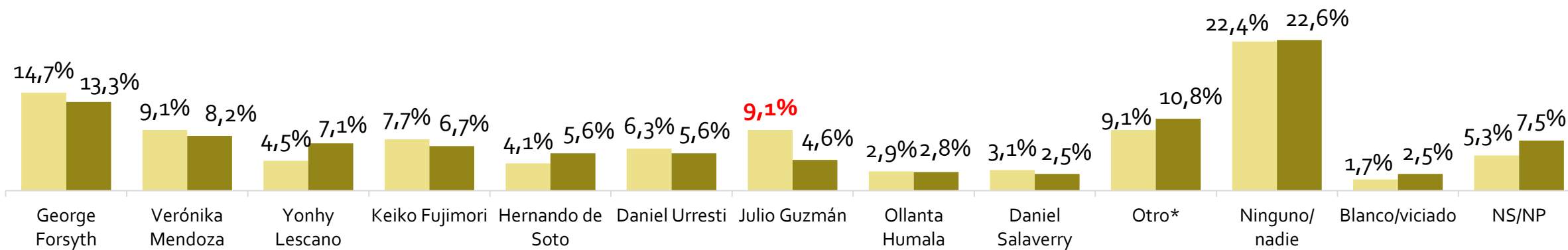
El total puede sumar más de 100% por efectos de redondeo

Comparativo diciembre 2020 vs enero 2021. RESPUESTAS ASISTIDAS

Le leeré la lista de candidatos a presidente para las próximas elecciones de abril, por favor, dígame ¿por qué candidato o candidata votaría para presidente? - **SE LEEN OPCIONES.**

- Al leer los nombres, George Forsyth se mantiene en primer lugar con 13.3%.
- Julio Guzmán reduce considerablemente su intención de voto, pues pasa de 9.1% a 4.6%. Candidatos como Verónica Mendoza y Yonhy Lescano aparecen en segundo y tercer lugar, respectivamente.
- 22.6% señala que no votaría por nadie o ninguno y un 7.5% no tiene claridad sobre su voto.

■ Dic-20 ■ Ene-21



*Otros enero: Rafael López Aliaga (2.4%), Pedro Castillo (2.3%), César Acuña (2.0%), Alberto Beingolea (1.7%), Marco Arana (1.1%), Rafael Santos (0.8%), José Vega (0.4%), Ciro Gálvez (0.1%).

No iría a votar (0.1%).

■ Diferencia significativa

Base enero 2021: Total de entrevistados - Nacional (1205)

El total puede sumar más de 100% por efectos de redondeo

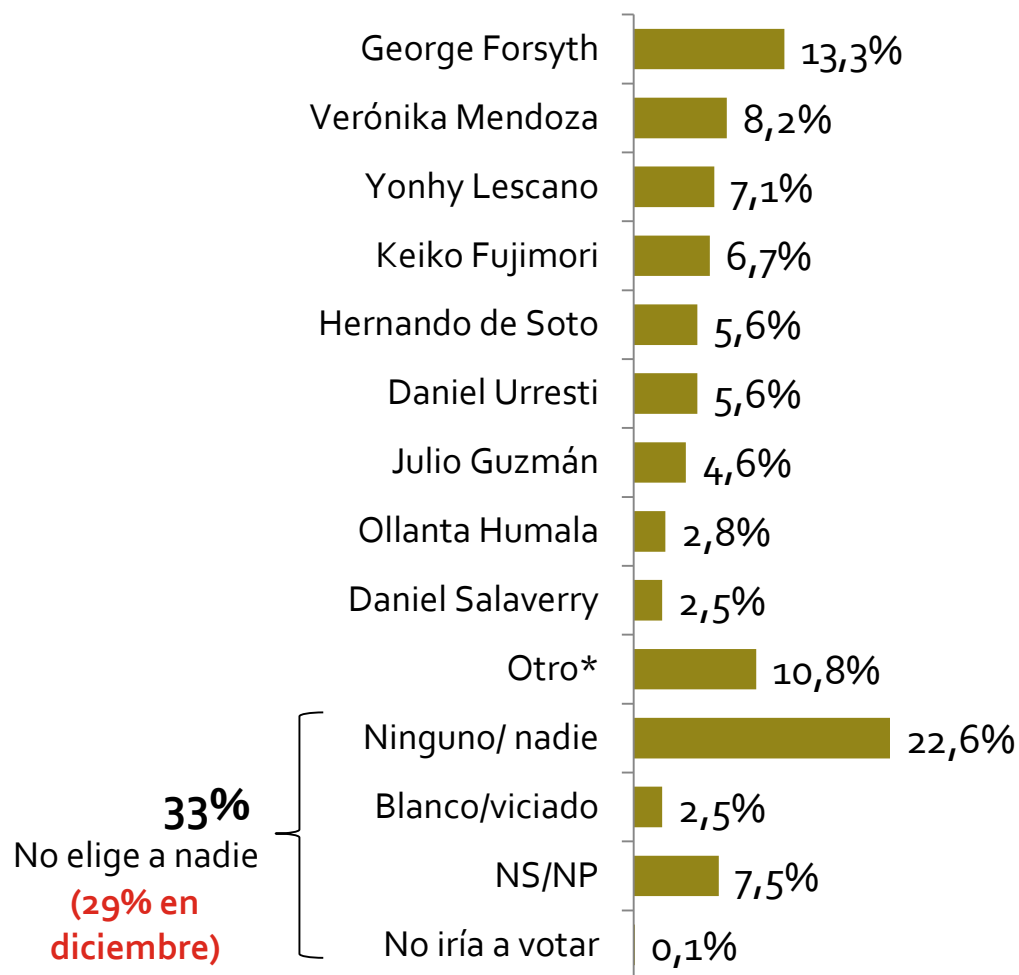
Intención de voto- Elecciones Presidenciales 2021

Le leeré la lista de candidatos a presidente para las próximas elecciones de abril, por favor, dígame ¿por qué candidato o candidata votaría para presidente? - **SE LEEN OPCIONES.**


Elio Javier Peralta Roque
DNI: 41361450
N° COESPE: 497



TOTAL NACIONAL




Nivel Socioeconómico			Edad			Sexo	
NSE A/B	NSE C	NSE D/E	18 a 24	25 a 39	40 a +	Hombre	Mujer
16.4%	13.3%	11.8%	14.0%	15.9%	11.4%	11.2%	15.5%
6.2%	6.1%	10.7%	10.6%	7.8%	7.7%	8.4%	7.9%
9.3%	6.6%	6.5%	4.2%	9.3%	6.6%	10.1%	4.2%
6.6%	3.5%	9.1%	4.6%	7.9%	6.6%	4.9%	8.5%
11.1%	7.2%	1.8%	3.3%	3.9%	7.5%	5.9%	5.4%
4.4%	8.5%	3.9%	4.9%	5.8%	5.6%	7.1%	4.0%
5.8%	4.9%	3.9%	9.7%	4.1%	3.4%	5.2%	4.1%
0.9%	1.7%	4.6%	3.9%	3.5%	2.0%	3.2%	2.4%
2.7%	4.1%	1.3%	3.9%	1.9%	2.5%	2.9%	2.1%
8.6%	9.9%	12.7%	9.3%	10.1%	11.7%	12.7%	8.8%
19.9%	24.0%	22.9%	20.3%	21.2%	24.3%	20.0%	25.2%
2.0%	2.6%	2.5%	2.5%	3.6%	1.7%	3.0%	1.9%
6.1%	7.7%	8.0%	8.7%	4.8%	8.9%	5.4%	9.6%
-	-	0.2%	-	-	0.2%	-	0.2%

*Otros enero: Rafael López Aliaga (2.4%), Pedro Castillo (2.3%), César Acuña (2.0%), Alberto Beingolea (1.7%), Marco Arana (1.1%), Rafael Santos (0.8%), José Vega (0.4%), Ciro Gálvez (0.1%), , Andrés Alcántara (0.0%).

 Diferencia significativa
Base enero 2021: Total de entrevistados - Nacional (1205)
El total puede sumar más de 100% por efectos de redondeo

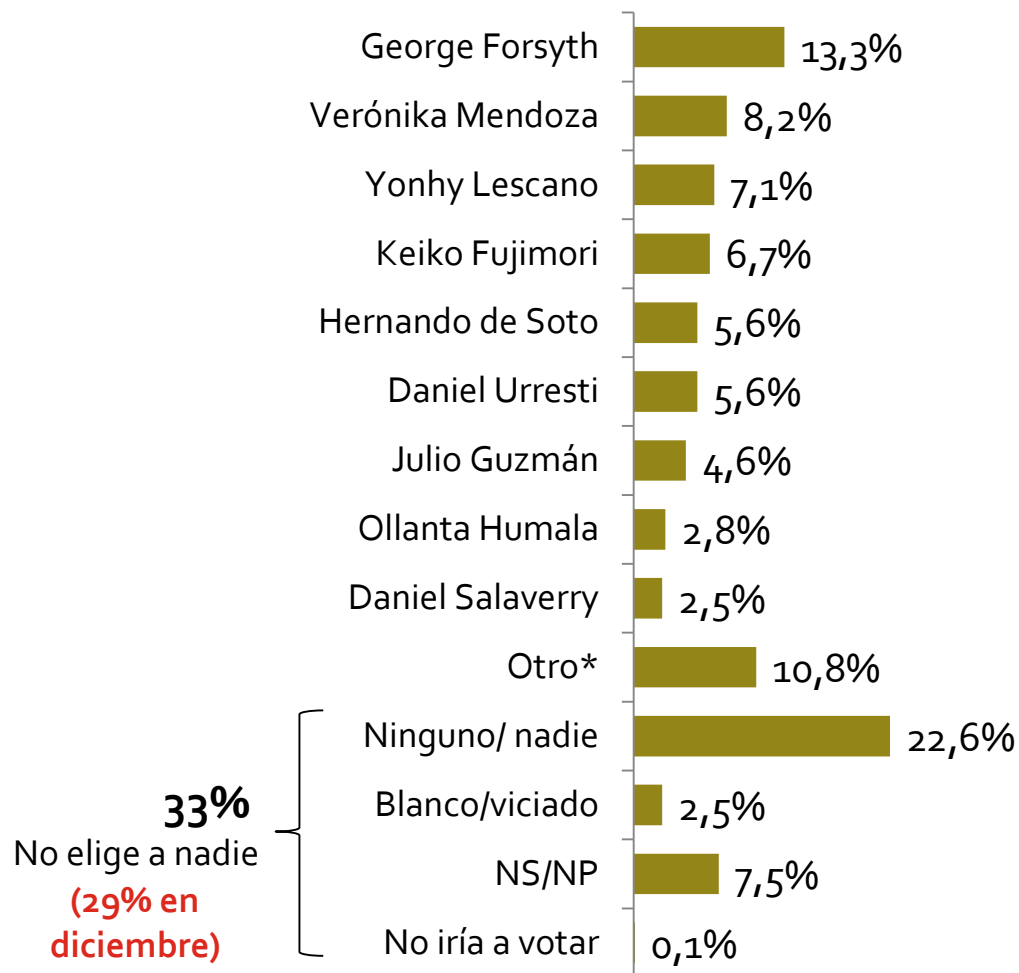
Intención de voto- Elecciones Presidenciales 2021

Le leeré la lista de candidatos a presidente para las próximas elecciones de abril, por favor, dígame ¿por qué candidato o candidata votaría para presidente? - **SE LEEN OPCIONES.**


Elio Javier Peralta Roque
DNI: 41361450
N° COESPE: 497



TOTAL NACIONAL




	Ámbito			Macro zona			
	Lima	Perú urbano	Perú rural	Norte	Centro	Sur	Oriente
George Forsyth	16.6%	13.3%	8.0%	14.9%	8.1%	7.8%	14.3%
Verónica Mendoza	6.1%	6.8%	14.3%	9.5%	13.1%	8.5%	6.8%
Yonhy Lescano	5.6%	8.6%	6.4%	3.3%	5.8%	17.3%	3.4%
Keiko Fujimori	6.0%	5.5%	10.4%	5.3%	17.2%	2.1%	10.6%
Hernando de Soto	7.2%	6.2%	1.7%	5.3%	3.8%	4.3%	5.3%
Daniel Urresti	6.7%	5.4%	4.1%	4.7%	4.3%	6.5%	3.6%
Julio Guzmán	7.1%	3.0%	4.0%	3.4%	2.6%	4.2%	2.6%
Ollanta Humala	1.7%	2.1%	6.1%	2.4%	3.6%	2.5%	6.8%
Daniel Salaverry	3.1%	3.1%	0.5%	3.2%	2.3%	1.5%	1.5%
Otro*	7.3%	12.7%	13.1%	12.2%	11.9%	12.4%	15.1%
Ninguno/ nadie	21.8%	23.3%	22.6%	28.8%	18.5%	21.0%	18.8%
Blanco/viciado	3.6%	1.9%	1.7%	2.3%	2.9%	1.4%	0.7%
NS/NP	7.3%	7.8%	7.0%	4.4%	6.0%	10.5%	10.5%
No iría a votar	-	0.2%	-	0.3%	-	-	-

*Otros enero: Rafael López Aliaga (2.4%), Pedro Castillo (2.3%), César Acuña (2.0%), Alberto Beingolea (1.7%), Marco Arana (1.1%), Rafael Santos (0.8%), José Vega (0.4%), Ciro Gálvez (0.1%), Andrés Alcántara (0.0%).

 Diferencia significativa
Base enero 2021: Total de entrevistados - Nacional (1205)
El total puede sumar más de 100% por efectos de redondeo

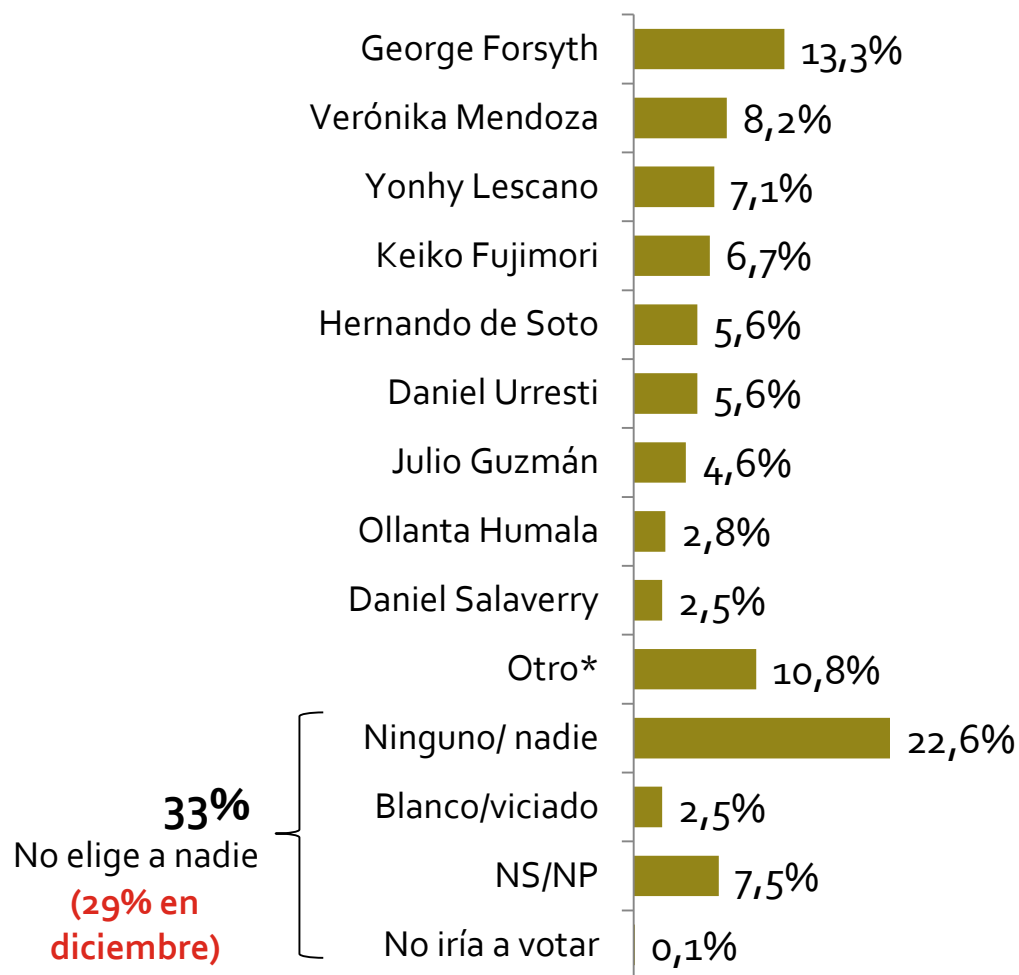
Intención de voto- Elecciones Presidenciales 2021

Le leeré la lista de candidatos a presidente para las próximas elecciones de abril, por favor, dígame ¿por qué candidato o candidata votaría para presidente? - **SE LEEN OPCIONES.**


Elio Javier Peralta Roque
DNI: 41361450
N° COESPE: 497



TOTAL NACIONAL



	Identificación ideológica			Nivel educativo		Interés en política	
	Izquierda	Centro	Derecha	Básico	Superior	Interesado	No interesado
George Forsyth	13.8%	13.5%	13.4%	14.5%	11.9%	10.8%	15.9%
Verónica Mendoza	14.2%	4.3%	6.8%	8.0%	8.4%	9.0%	7.6%
Yonhy Lescano	6.7%	9.5%	5.0%	5.0%	10.0%	9.6%	4.8%
Keiko Fujimori	6.4%	5.8%	8.9%	8.8%	3.9%	5.9%	7.3%
Hernando de Soto	1.3%	6.4%	9.8%	3.4%	8.6%	8.2%	3.4%
Daniel Urresti	5.4%	5.5%	6.4%	5.8%	5.3%	5.8%	5.4%
Julio Guzmán	4.4%	4.9%	4.7%	3.8%	5.7%	4.1%	5.2%
Ollanta Humala	4.4%	2.7%	1.7%	4.1%	1.2%	2.7%	2.8%
Daniel Salaverry	2.6%	1.9%	3.5%	1.6%	3.7%	3.4%	1.8%
Otro*	9.7%	10.9%	12.6%	10.5%	11.2%	13.2%	8.7%
Ninguno/nadie	20.3%	26.4%	16.2%	23.0%	22.2%	18.7%	26.0%
Blanco/viciado	2.7%	2.5%	2.5%	3.1%	1.7%	1.3%	3.3%
NS/NP	7.7%	5.8%	8.6%	8.5%	6.2%	7.3%	7.6%
No iría a votar	0.3%	-	-	-	0.2%	-	0.1%

*Otros enero: Rafael López Aliaga (2.4%), Pedro Castillo (2.3%), César Acuña (2.0%), Alberto Beingolea (1.7%), Marco Arana (1.1%), Rafael Santos (0.8%), José Vega (0.4%), Ciro Gálvez (0.1%), Andrés Alcántara (0.0%).

 Diferencia significativa
Base enero 2021: Total de entrevistados - Nacional (1205)
El total puede sumar más de 100% por efectos de redondeo

Intención de voto- Elecciones Congresales 2021.

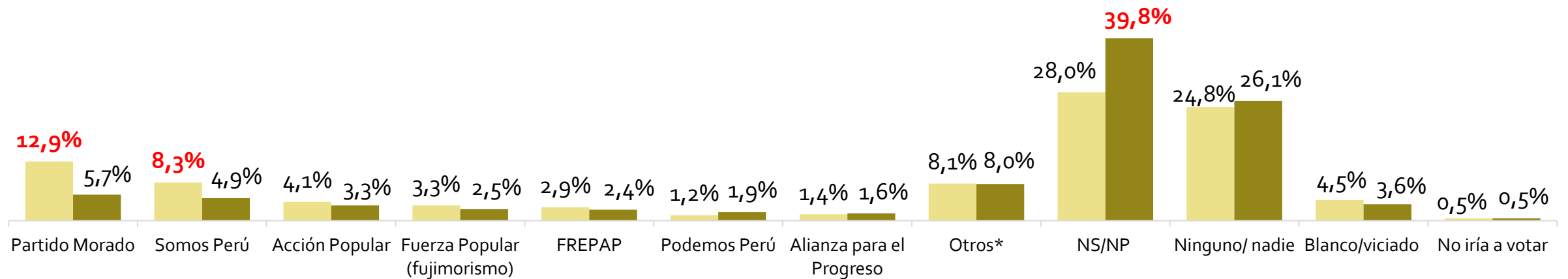
Comparativo diciembre 2020 vs enero 2021. RESPUESTAS ESPONTÁNEAS



Elio Javier Peralta Roque
DNI: 41361450
N° COESPE: 497

Si las elecciones para Congreso fuesen mañana, ¿por qué partido votaría? (ESPONTÁNEA).
NO SE MUESTRA TARJETA NI SE LEEN OPCIONES.

- Paradójicamente, al estar más cerca de la elección, aumenta la cantidad de gente que no precisa o que no sabe por qué partido piensa votar para el Congreso.
- Pierden respaldo principalmente el Partido Morado (que pasa de 12.9% a 5.7%) y Somos Perú (de 8.3% a 4.9%).



*Otros enero: Juntos por el Perú (1.0%), Unión por el Perú (1.0%), Victoria Nacional (0.9%), Avanza País (0.9%), Renovación Popular (0.8%), Partido Nacionalista Peruano (0.7%), APRA (0.7%), PPC (0.6%), Perú Libre (0.5%), Frente Amplio (0.3%), Restauración Nacional (0.2%), otras respuestas (0.4%).

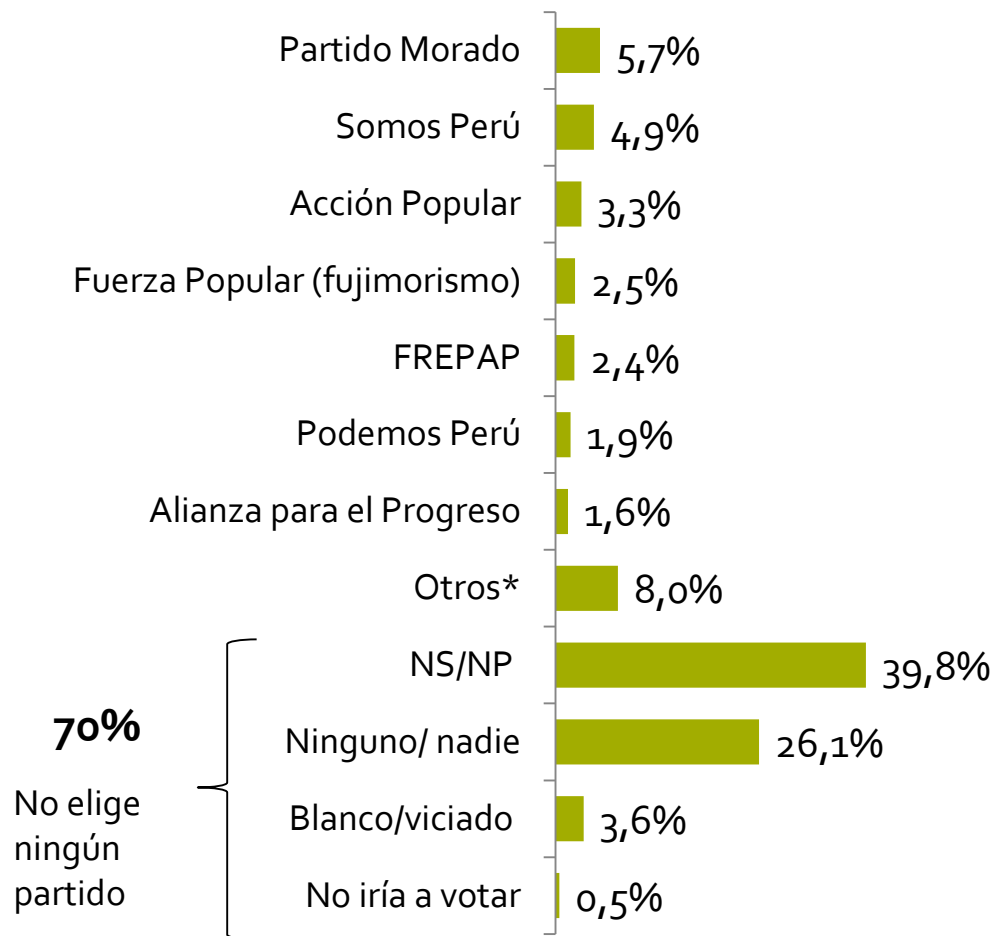
■ Diferencia significativa
Base enero 2021: Total de entrevistados - Nacional (1205)
El total puede sumar más de 100% por efectos de redondeo

Intención de voto- Elecciones Congressales 2021

Si las elecciones para Congreso fuesen mañana, ¿por qué partido votaría? (ESPONTÁNEA).

NO SE MUESTRAR TARJETA NI SE LEEN OPCIONES.

TOTAL NACIONAL



Nivel Socioeconómico			Edad			Sexo	
NSE A/B	NSE C	NSE D/E	18 a 24	25 a 39	40 a +	Hombre	Mujer
9.8%	5.8%	3.7%	12.4%	5.3%	3.9%	6.5%	5.0%
5.1%	4.7%	5.0%	3.2%	6.2%	4.6%	2.0%	7.8%
2.8%	4.7%	2.4%	2.2%	3.3%	3.6%	4.8%	1.7%
3.4%	1.9%	2.4%	1.4%	2.8%	2.6%	2.3%	2.6%
0.5%	1.8%	3.7%	2.0%	2.1%	2.7%	2.9%	1.8%
1.3%	3.3%	1.1%	2.0%	1.8%	1.9%	3.1%	0.6%
2.7%	1.0%	1.4%	2.0%	1.7%	1.4%	2.0%	1.1%
9.5%	8.8%	6.2%	6.6%	7.0%	8.7%	10.1%	5.5%
36.0%	35.7%	44.7%	44.5%	39.8%	38.3%	37.1%	42.4%
25.1%	27.8%	25.4%	19.4%	25.0%	29.1%	24.3%	27.9%
3.5%	4.4%	3.1%	4.2%	5.1%	2.4%	4.3%	2.9%
0.4%	0.1%	0.8%	0.3%	-	0.9%	0.4%	0.6%

*Otros enero: Juntos por el Perú (1.0%), Unión por el Perú (1.0%), Victoria Nacional (0.9%), Avanza País (0.9%), Renovación Popular (0.8%), Partido Nacionalista Peruano (0.7%), APRA (0.7%), PPC (0.6%), Perú Libre (0.5%), Frente Amplio (0.3%), Restauración Nacional (0.2%), otras respuestas (0.4%).

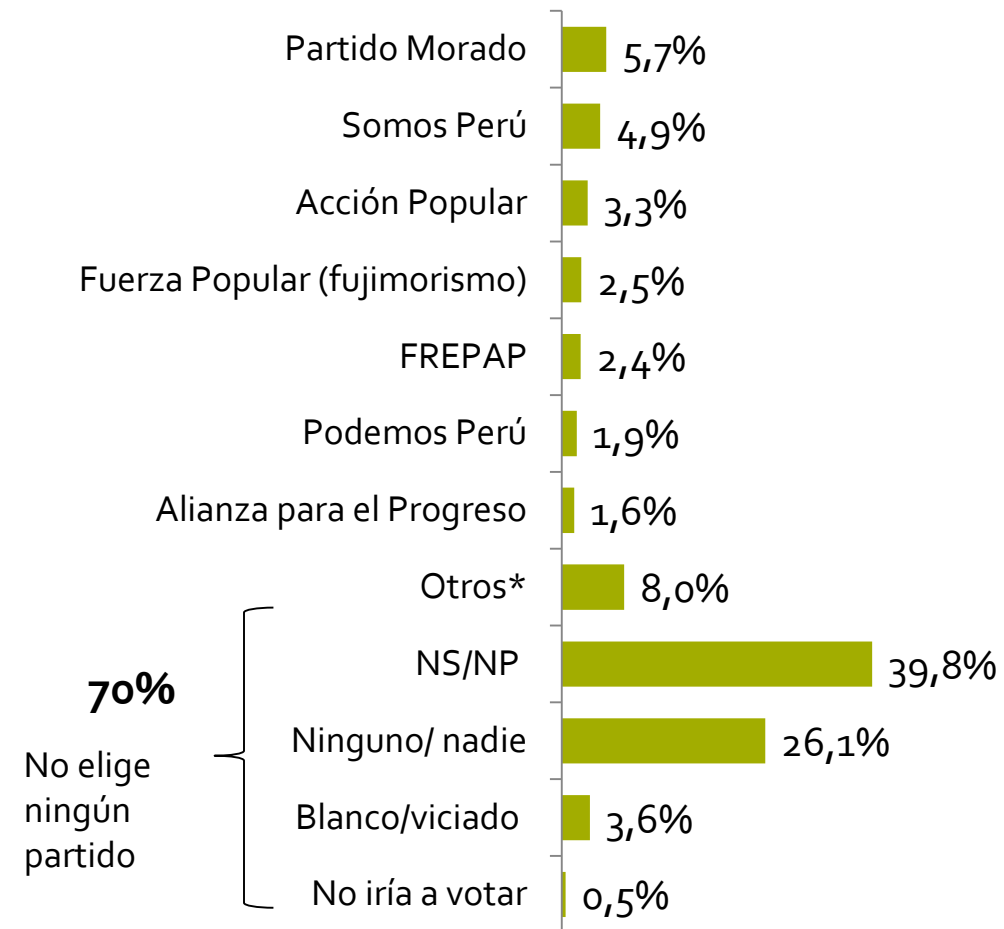
 Diferencia significativa
 Base enero 2021: Total de entrevistados - Nacional (1205)

Intención de voto- Elecciones Congressales 2021

Si las elecciones para Congreso fuesen mañana, ¿por qué partido votaría? (ESPONTÁNEA).

NO SE MUESTRA TARJETA NI SE LEEN OPCIONES.

TOTAL NACIONAL



	Ámbito			Macro zona			
	Lima	Perú urbano	Perú rural	Norte	Centro	Sur	Oriente
Partido Morado	8.1%	5.5%	2.4%	4.3%	1.2%	6.3%	4.7%
Somos Perú	4.8%	5.0%	4.8%	7.2%	6.6%	2.2%	3.8%
Acción Popular	4.9%	3.1%	0.9%	2.0%	1.1%	3.7%	2.1%
Fuerza Popular (fujimorismo)	3.5%	1.8%	2.1%	2.0%	4.3%	0.7%	1.8%
FREPAP	1.6%	1.9%	4.5%	3.0%	3.4%	2.9%	1.8%
Podemos Perú	1.8%	1.8%	2.2%	2.1%	-	3.0%	1.2%
Alianza para el Progreso	0.5%	2.1%	2.2%	3.2%	2.3%	0.5%	2.6%
Otros*	7.1%	8.0%	8.7%	7.3%	5.6%	8.5%	11.4%
NS/NP	38.5%	36.3%	48.9%	35.7%	43.4%	39.9%	48.2%
Ninguno/ nadie	24.3%	30.8%	19.5%	28.5%	26.0%	29.4%	21.4%
Blanco/viciado	4.4%	3.4%	2.8%	3.8%	6.2%	2.2%	1.0%
No iría a votar	0.5%	0.3%	0.9%	0.8%	-	0.6%	-

*Otros enero: Juntos por el Perú (1.0%), Unión por el Perú (1.0%), Victoria Nacional (0.9%), Avanza País (0.9%), Renovación Popular (0.8%), Partido Nacionalista Peruano (0.7%), APRA (0.7%), PPC (0.6%), Perú Libre (0.5%), Frente Amplio (0.3%), Restauración Nacional (0.2%), otras respuestas (0.4%).

Intención de voto- Elecciones Presidenciales 2021

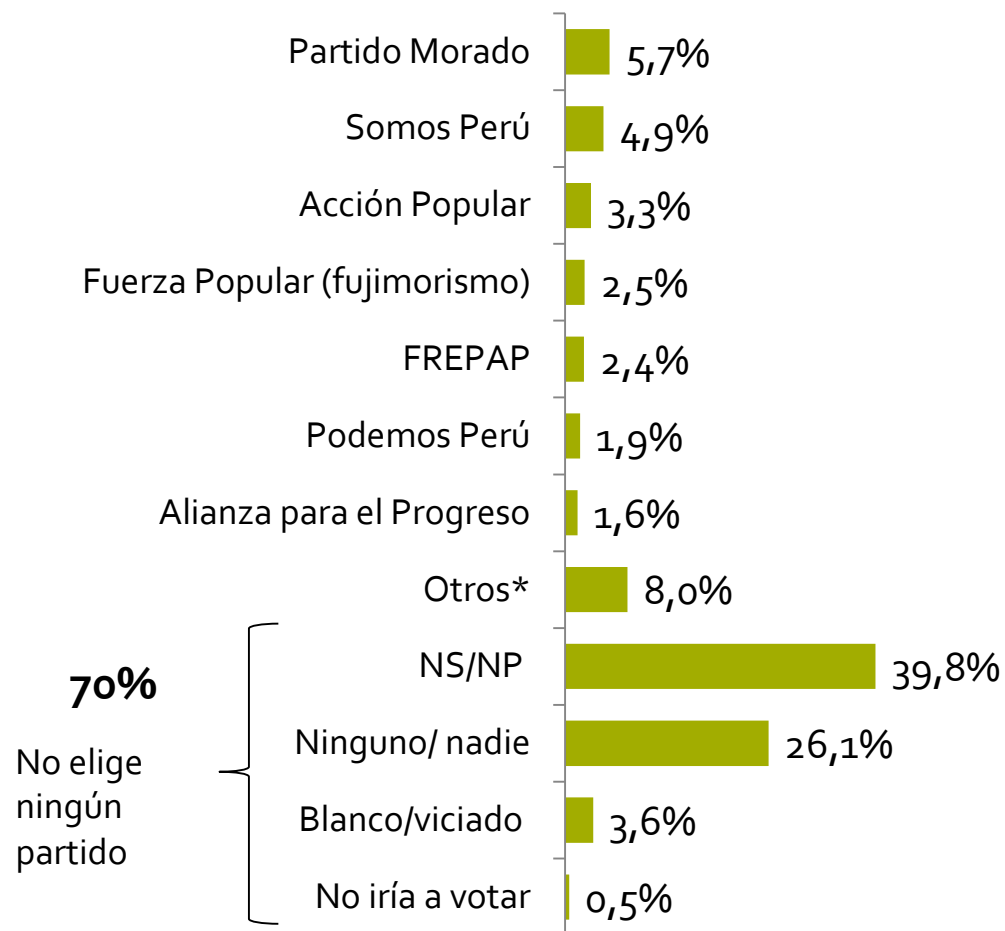
Si las elecciones para Congreso fuesen mañana, ¿por qué partido votaría? (ESPONTÁNEA).

NO SE MUESTRA TARJETA NI SE LEEN OPCIONES.


Elio Javier Peralta Roque
DNI: 41361450
N° COESPE: 497



TOTAL NACIONAL



	Identificación ideológica			Nivel educativo		Interés en política	
	Izquierda	Centro	Derecha	Básico	Superior	Interesado	No interesado
Partido Morado	5.1%	4.3%	8.9%	5.0%	6.7%	7.5%	4.2%
Somos Perú	4.7%	4.5%	5.2%	5.1%	4.7%	4.1%	5.7%
Acción Popular	1.8%	3.7%	4.7%	2.7%	4.0%	4.8%	1.9%
Fuerza Popular (fujimorismo)	0.9%	3.0%	3.7%	2.6%	2.3%	3.6%	1.5%
FREPAP	2.6%	3.3%	1.3%	3.3%	1.2%	2.1%	2.7%
Podemos Perú	1.5%	2.2%	2.0%	1.4%	2.4%	2.9%	1.0%
Alianza para el Progreso	1.1%	1.3%	2.7%	1.7%	1.4%	1.9%	1.4%
Otros*	8.1%	5.8%	10.5%	5.6%	10.8%	10.0%	5.8%
NS/NP	40.7%	39.6%	38.6%	43.0%	35.6%	37.9%	41.2%
Ninguno/ nadie	29.0%	27.4%	19.9%	24.9%	27.8%	21.7%	30.0%
Blanco/viciado	3.7%	4.4%	2.3%	4.0%	3.2%	3.4%	3.6%
No iría a votar	0.9%	0.5%	0.2%	0.7%	0.2%	0.1%	0.9%

*Otros enero: Juntos por el Perú (1.0%), Unión por el Perú (1.0%), Victoria Nacional (0.9%), Avanza País (0.9%), Renovación Popular (0.8%), Partido Nacionalista Peruano (0.7%), APRA (0.7%), PPC (0.6%), Perú Libre (0.5%), Frente Amplio (0.3%), Restauración Nacional (0.2%), otras respuestas (0.4%).

 Diferencia significativa
Base enero 2021: Total de entrevistados - Nacional (1205)
El total puede sumar más de 100% por efectos de redondeo

Metodología | Ficha técnica del estudio

Ficha técnica del estudio

1. Nombre de la encuestadora

Instituto de Estudios Peruanos (IEP)

2. Número de partida asignado por el JNE

0393-REE/JNE – Resolución 1209-2018-DCGI/ JNE.

3. Financiación del estudio

Diario La República.

4. Objetivo del estudio

Recoger las opiniones sobre diferentes temas sociales y políticos de personas mayores de 18 a más años, con DNI, de todos los niveles socioeconómicos, en ámbitos urbano y rural. Además, conocer la intención de voto en esta misma población para las próximas elecciones generales de abril de 2021.

5. Tamaño de la población objeto de estudio

Se toma en cuenta la población a partir de 18 años: 23,825,154 personas que se contabilizan a partir del Padrón Electoral de las Elecciones Congresales Extraordinarias 2020. La distribución de la población objetivo por ámbito y nivel socioeconómico, así como por sexo y edad se presenta a continuación:

Ámbito	Nivel Socioeconómico	Población mayor de 18 años	%
Lima Metropolitana	Lima Metropolitana A	333,552	1.4%
	Lima Metropolitana B	1,834,537	7.7%
	Lima Metropolitana C	3,716,724	15.6%
	Lima Metropolitana D	1,929,837	8.1%
	Lima Metropolitana E	452,678	1.9%
Resto urbano		10,459,243	44.0%
Rural		5,098,210	21.4%
Total		23,825,154	100%

Sexo	%
Hombre	49.8%
Mujer	50.2%
Total	100%

Rango de edad	%
18 a 24 años	16.1%
25 a 39 años	33.9%
40 a más años	50.0%
Total	100%

6. Tamaño de la muestra

La muestra para esta medición tuvo 1205 entrevistados y se distribuyó de la siguiente manera:

Ámbito	NSE	Muestra enero 2021	
		Total	%
Lima Metropolitana	NSE A/B	181	15.0%
	NSE C	160	13.3%
	NSE D/E	75	6.2%
Resto Urbano		642	53.3%
Rural		147	12.2%
Total		1205	100.0%

Sexo	Muestra enero 2021	%
Hombre	560	46.5%
Mujer	645	53.5%
Total	1205	100.0%

Rango de edad	Muestra enero 2021	%
18 a 24 años	255	21.2%
25 a 39 años	447	37.1%
40 a más años	503	41.7%
Total	1205	100.0%

7. Margen de error

Los resultados del presente estudio tienen un error máximo estimado de ± 2.8 pts. para los resultados a nivel nacional.

8. Nivel de confianza de la muestra

Los resultados del estudio tienen un nivel de confianza de 95% considerando una varianza máxima en las proporciones poblacionales ($p=q=0.5$).

9. Nivel de representatividad

1205 entrevistados distribuidos en 24 departamentos, 130 provincias y 358 distritos; con un nivel de representatividad provincial de 93.72%.

10. Tipo de muestreo aplicado

Muestreo probabilístico con método de selección aleatoria en una sola etapa. Utiliza un marco muestral de números de celulares y se realizan llamadas aleatoriamente. Si el número seleccionado acepta y realiza la encuesta en su totalidad, se considera como encuesta efectiva. No obstante, si la encuesta es rechazada o queda a medio terminar, el software selecciona aleatoriamente otro número.

Etapa	Unidad de Muestreo	Unidad informante	Tipo de Selección
1	Número de celular	Persona mayor de 18 años con DNI	Probabilístico. Aleatorio

11. Puntos de muestreo

Lima Metropolitana, Perú urbano, Perú rural. Mayor detalle de los departamentos, provincias y distritos en los que se aplicaron encuestas se colocan en las siguientes diapositivas.

12. Fecha de campo

Del 21 al 27 de enero del 2021.

13. Página web

www.iep.org.pe

Ficha ¹⁴⁶técnica del estudio

Departamentos, provincias y distritos de la muestra (I)

Dpto.	Provincia	Distrito
Amazonas	Chachapoyas	Chachapoyas
	Bagua	Bagua, Imaza
	Bongará	Recta
	Condorcanqui	Nieva
	Luya	Lámud
	Utcubamba	Bagua Grande, Cajaruro, Jamalca, Lonya Grande, Yamón
Áncash	Huaraz	Huaraz, Independencia
	Aija	Aija
	Bolognesi	Aquia
	Casma	Casma
	Huari	Anra
	Huarmey	Huarmey
	Huaylas	Santo Toribio
	Pomabamba	Pomabamba, Huayllán
	Santa	Chimbote, Nuevo Chimbote, Santa, Coishco
	Yungay	Mancos, Quillo, Yungay
Apurímac	Abancay	Abancay, San Pedro de Cachora
	Andahuaylas	Andahuaylas, Talavera, Huancarama, Santa María de Chicmo, Huancaray, San Jerónimo
	Antabamba	Antabamba
	Chincheros	Ongoy
	Graú	Vilcabamba, Chuquibambilla

Dpto.	Provincia	Distrito		
Arequipa	Arequipa	Paucarpata, Miraflores, Arequipa, Cayma, José Luis Bustamante Y Rivero, Socabaya, Characato, Yanahuara, Mariano Melgar, Sachaca, Cerro Colorado, La Joya, Jacobo Hunter		
		Camaná	Quilca, Camaná, José María Quimper	
		Castilla	Uraca	
		Caylloma	Chivay, Majes	
		Ayacucho	Huamanga	San Juan Bautista, Jesús Nazareno, Ayacucho, Andrés Avelino Cáceres Dorregaray
			Huanca Sancos	Sacsamarca
Huanta	Huanta, Luricocha			
La Mar	Santa Rosa, Tambo, Ayna			
Lucanas	Puquio			
Cajamarca	Cajamarca	Llacanora, Cajamarca, Los Baños del Inca		
	Cajabamba	Condebamba, Cajabamba		
	Celendín	Celendín		
	Chota	Llama, Chota		
	Cutervo	San Juan de Cutervo, Cutervo		
	Hualgayoc	Bambamarca		
	Jaén	Santa Rosa, Jaén		
	San Ignacio	San José de Lourdes, San Ignacio, Tabaconas, Huarango		
	Cusco	Cusco	Cusco, San Sebastián, Poroy, Wanchaq, San Jerónimo	
		Anta	Pucyura	
Calca		Coya, Calca		
Canchis		Sicuani		
Chumbivilcas		Livitaca		
La Convención		Santa Ana, Villa Virgen, Echarate		
Paucartambo		Paucartambo		
Quispicanchi		Urcos		
Urubamba		Maras, Urubamba		

Dpto.	Provincia	Distrito
Huancavelica	Huancavelica	Ascensión, Huancavelica
	Acobamba	Paucara
	Angaraes	Anchonga
	Churcampa	San Pedro de Coris
	Tayacaja	Daniel Hernández
Huánuco	Huánuco	Huánuco, Pillco Marca, Amarilis, Santa María del Valle
	Dos de Mayo	La Unión
	Leoncio Prado	José Crespo Y Castillo, Rupa-Rupa
	Pachitea	Chaglla
Ica	Ica	Los Aquijes, Ica, Subtanjalla, Parcona, Salas, La Tinguiña, Santiago
		Chincha
	Nazca	Changuillo, Vista Alegre, Nazca
	Pisco	Pisco, Túpac Amaru Inca, Independencia
Junín	Huancayo	El Tambo, Huancayo, Chilca, San Jerónimo de Tunán, Huancán, Huayucachi
		Concepción
	Chanchamayo	Pichanaqui, San Ramón, Perené, Chanchamayo
	Jauja	Yauyos, Jauja, Apata, Parco
	Satipo	Pangoa, Satipo
	Tarma	Tarma, La Unión, Huasahuasi
	Yauli	La Oroya, Paccha
	Chupaca	Chupaca

Ficha técnica del estudio

Departamentos, provincias y distritos de la muestra (II)

Dpto.	Provincia	Distrito	
La Libertad	Trujillo	Moche, La Esperanza, Trujillo, El Porvenir, Victor Larco Herrera, Salaverry, Florencia de Mora, Laredo, Huanchaco	
		Ascope	Ascope, Chocope
		Bolívar	Longotea
		Chepén	Chepén
		Otuzco	Usquil, Sinsicap, Otuzco
		Pacasmayo	Pacasmayo
		Sánchez Carrión	Huamachuco, Chugay
		Santiago de Chuco	Santiago de Chuco, Sitabamba, Cachicadan, Quiruvilca
		Virú	Virú, Chao
Lambayeque	Chiclayo	Chiclayo, José Leonardo Ortiz, Reque, Lagunas, Monsefú, Patapo, La Victoria, Oyotun	
		Ferreñafe	Ferreñafe, Pueblo Nuevo, Pitipo
		Lambayeque	Motupe, Tucume, Lambayeque, Olmos
	Prov. Const. del Callao	Bellavista, Carmen de La Legua Reynoso, Callao, Ventanilla, La Perla, La Punta	
Lima	Lima	San Martín De Porres, Chorrillos, Miraflores, Villa El Salvador, San Juan de Lurigancho, San Miguel, Lima, Santiago De Surco, Ate, Chaclacayo, San Juan de Miraflores, Comas, Carabayllo, Santa Anita, Independencia, Lurín, Jesús María, Breña, La Molina, Lurigancho (Chosica), Los Olivos, Rímac, Barranco, Pachacámac, Lince, Puente Piedra, Surquillo, San Borja, El Agustino, Magdalena del Mar, Cieneguilla, San Isidro, La Victoria, Villa María del Triunfo, Ancón, Pueblo Libre, Pucusana, San Luis, Santa Rosa	

Dpto.	Provincia	Distrito	
Lima	Barranca	Pativilca, Barranca, Supe Puerto	
	Canta	Santa Rosa de Quives, Canta	
	Cañete	Imperial, Nuevo Imperial, Mala, San Vicente de Cañete, San Luis	
	Huaral	Huaral, Atavillos Alto	
	Huachirí	Huachirí, Santa Eulalia	
	Huaura	Vegueta, Huaura, Santa María, Sayán	
Loreto	Maynas	San Juan Bautista, Iquitos, Fernando Loes, Las Amazonas, Punchana, Belén	
	Alto Amazonas	Yurimaguas	
	Loreto	Trompeteros, Nauta	
	Mariscal Ramón Castilla	Ramón Castilla	
	Requena	Requena	
	Ucayali	Contamana, Pampa Hermosa	
	Putumayo	Putumayo	
	Madre de Dios	Tambopata	Tambopata
	Moquegua	Mariscal Nieto	Torata
Pasco	Pasco	Simón Bolívar, Yanacancha, Tinyahuarco	
	Oxapampa	Constitución, Oxapampa	
Piura	Piura	Piura, Castilla, La Unión, Catacaos, Veintiséis de Octubre, Tambo Grande, Cura Mori	
	Ayabaca	Frías, Suyo, Montero, Lagunas, Ayabaca	
	Huancabamba	Canchaque, Huarmaca	
	Morropón	Chulucanas	
	Paita	Paita	
	Sullana	Bellavista, Querecotillo, Marcavelica, Sullana	
	Talara	La Brea, Pariñas	
	Sechura	Sechura, Vice	

Dpto.	Provincia	Distrito	
Puno	Puno	Puno, Mañazo	
	Azángaro	Asillo, Arapa, José Domingo Choquehuanca, Azángaro	
	Carabaya	Macusani	
	Chucuito	Desaguadero, Pomata, Juli	
	El Collao	Ilave	
	Melgar	Ayaviri	
	San Román	Juliaca, Caracoto	
	San Martín	Moyobamba	Calzada, Moyobamba, Jepelacio, Soritor
		Bellavista	Bellavista, Alto Biavo, Huallaga
El Dorado		San José de Sisa, San Martín	
Lamas		Lamas, Barranquita, Caynarachi	
Picota		San Cristóbal	
Rioja		San Fernando, Rioja, Nueva Cajamarca	
San Martín		Tarapoto, Morales	
Tocache		Tocache, Pólvora, Uchiza	
Tacna		Tacna	Tacna, Coronel Gregorio Albarracín Lanchip, Ciudad Nueva, Sama, Palca
	Tumbes	Tumbes	
Tumbes	Contralmirante Villar	Zorritos	
	Zarumilla	Papayal, Zarumilla	
	Ucayali	Coronel Portillo	Calleria (Pucallpa), Manantay, Yarinacocha, Campoverde
Padre Abad		Padre Abad, Irazola	
Purús		Purús	

Anexo 11

FICHA TÉCNICA

Intención de voto – Elecciones Generales 2021 (Enero 2021)

Preparado por: Instituto de Estudios Peruanos (IEP)
Casilla electrónica: 06235566 – Veronica Patricia Elena Zárata Ardela



FICHA TÉCNICA

1. Nombre de la encuestadora

Instituto de Estudios Peruanos (IEP)

2. Número de partida asignado por el JNE

0393-REE/JNE – Resolución 1209-2018-DCGI/ JNE.

3. Financiación del estudio

El estudio fue financiado por Diario La República (Grupo La República).

4. Objetivo del estudio

Recoger las opiniones sobre diferentes temas políticos y sociales en personas de 18 a más años con DNI de todos los niveles socioeconómicos, en ámbitos urbano y rural. Además, conocer la intención de voto en esta misma población para las próximas elecciones generales de abril del 2021.

5. Tamaño de la población objeto del estudio

La población objetivo es de aproximadamente 23,825,154 personas que se contabilizan a partir del Padrón Electoral de las Elecciones Congresales Extraordinarias 2020¹.

La distribución de la población por ámbito y nivel socioeconómico se muestra a continuación (Cuadro 1). Adicionalmente, se considera la distribución según departamento, provincia y distrito (Ver Anexo 2).

Cuadro 1. Distribución de la población por ámbito y nivel socioeconómico

Ámbito	Nivel socioeconómico	Población	%
Lima Metropolitana	Lima Metropolitana A	333,552	1.4%
	Lima Metropolitana B	1,834,537	7.7%
	Lima Metropolitana C	3,716,724	15.6%
	Lima Metropolitana D	1,929,837	8.1%
	Lima Metropolitana E	452,678	1.9%
Resto urbano	Resto Urbano	10,459,243	44.0%
Rural	Rural	5,098,210	21.4%

¹ RENIEC. Padrón Electoral de las Elecciones Congresales Extraordinarias 2020



Elio Javier Peralta Roque
 DNI: 41361450
 N° COESPE: 497

Ámbito	Nivel socioeconómico	Población	%
Total		23,825,154	100%

Fuente: RENIEC. Padrón Electoral de las Elecciones Congresales Extraordinarias 2020. NSE APEIM 2020.

Por otro lado, la distribución de la población objetivo por sexo y edad es la siguiente:

Cuadro 2. Distribución de la población por sexo

Sexo	Población mayor a 18 años	%
Hombre	11,865,488	49.8%
Mujer	11,959,666	50.2%
Total	23,825,154	100%

Fuente: RENIEC. Padrón Electoral de las Elecciones Congresales Extraordinarias 2020

Cuadro 3. Distribución de la población por edad.

Edad	Población mayor a 18 años	%
18 a 24 años	3,830,098	16.1%
25 a 39 años	8,081,765	33.9%
40 a más años	11,913,291	50.0%
Total	23,825,154	100%

Fuente: RENIEC. Padrón Electoral de las Elecciones Congresales Extraordinarias 2020

6. Tamaño de la Muestra

La encuesta de intención de voto para las próximas Elecciones Generales de 2021 está conformada por una muestra de 1205 entrevistados.

A continuación, se presenta la distribución por ámbito y nivel socioeconómico. Al igual que con la información de la población, se coloca como anexo la distribución de la muestra por departamento, provincia y distrito (Ver anexo 3).



Elio Javier Peralta Roque
 DNI: 41361450
 N° COESPE: 497

Cuadro 4. Distribución de la muestra por ámbito y nivel socioeconómico

Ámbito	Nivel socioeconómico	Muestra enero 2021	
		Total	%
Lima Metropolitana	Lima Metropolitana A/B	181	15.0%
	Lima Metropolitana C	160	13.3%
	Lima Metropolitana D/E	75	6.2%
Resto urbano	Resto Urbano	642	53.3%
Rural	Rural	147	12.2%
Total		1205	1205

Fuente: IEP- Estudios de Opinión. Medición enero 2021.

La distribución de la muestra por sexo y edad se presenta a continuación.

Cuadro 5. Distribución de la muestra por sexo

Sexo	Muestra enero 2021	
	Total	%
Hombre	560	46.5%
Mujer	645	53.5%
Total	1205	100.0%

Fuente: IEP- Estudios de Opinión. Medición enero 2021.

Cuadro 6. Distribución de la muestra por rango de edad

Edad	Muestra enero 2021	
	Total	%
18 a 24 años	255	21.2%
25 a 39 años	447	37.1%
40 a más años	503	41.7%
Total	1205	100.0%

Fuente: IEP- Estudios de Opinión. Medición enero 2021.

7. Margen de error

Los resultados del presente estudio tienen un error máximo estimado de $\pm 2.8\%$ para los resultados a nivel nacional.



Elio Javier Peralta Roque
 DNI: 41361450
 N° COESPE: 497

8. Nivel de confianza

Los resultados del estudio tienen un nivel de confianza de 95% considerando una varianza máxima en las proporciones poblacionales ($p=q=0.5$).

9. Nivel de representatividad de la muestra

La representatividad se calcula tomando la población de las provincias que se recogieron en el estudio y se divide sobre la población entre la población total mayor de 18 años según el Padrón Electoral de las Elecciones Congresales Extraordinarias 2020 (23,825,154). El numerador variará en cada medición de acuerdo con las provincias donde se aplique la encuesta.

De esta manera, la representatividad a nivel provincial es de 93.72%. Se tuvo una cobertura de 24 departamentos, 130 provincias y 358 distritos.

$$= \frac{(22,328,515)}{(23,825,154)} = 93.72\%$$

10. Tipo de muestreo aplicado

Muestreo probabilístico con método de selección aleatoria en una sola etapa. Utiliza un marco muestral de números de celulares y se realizan llamadas aleatoriamente. Si el número seleccionado acepta y realiza la encuesta en su totalidad, se considera como encuesta efectiva. No obstante, si la encuesta es rechazada o queda a medio terminar, el software selecciona aleatoriamente otro número.

Etapa	Unidad de Muestreo	Unidad informante	Tipo de Selección
1	Número de celular	Persona mayor de 18 años	Probabilístico. Aleatorio

11. Puntos de muestreo

A continuación se detalla la muestra según departamento, provincia y distrito donde se aplicó la encuesta correspondiente a la medición del mes de enero.

Dpto.	Provincia	Distrito
Amazonas	Chachapoyas	Chachapoyas
	Bagua	Bagua, Imaza
	Bongará	Recta
	Condorcanqui	Nieva
	Luya	Lámud



Elio Javier Peralta Roque
 DNI: 41361450
 N° COESPE: 497

Dpto.	Provincia	Distrito
	Utcubamba	Bagua Grande, Cajaruro, Jamalca, Lonya Grande, Yamón
Áncash	Huaraz	Huaraz, Independencia
	Aija	Aija
	Bolognesi	Aquia
	Casma	Casma
	Huari	Anra
	Huarmey	Huarmey
	Huaylas	Santo Toribio
	Pomabamba	Pomabamba, Huayllán
	Santa	Chimbote, Nuevo Chimbote, Santa, Coishco
	Yungay	Mancos, Quillo, Yungay
Apurímac	Abancay	Abancay, San Pedro de Cachora
	Andahuaylas	Andahuaylas, Talavera, Huancarama, Santa María de Chicmo, Huancaray, San Jerónimo
	Antabamba	Antabamba
	Chincheros	Ongoy
	Graú	Vilcabamba, Chuquibambilla
Arequipa	Arequipa	Paucarpata, Miraflores, Arequipa, Cayma, José Luis Bustamante Y Rivero, Socabaya, Characato, Yanahuara, Mariano Melgar, Sachaca, Cerro Colorado, La Joya, Jacobo Hunter
	Camaná	Quilca, Camaná, José María Quimper
	Castilla	Uracá
	Caylloma	Chivay, Majes
Ayacucho	Huamanga	San Juan Bautista, Jesús Nazareno, Ayacucho, Andrés Avelino Cáceres Dorregaray
	Huanca Sancos	Sacsamarca
	Huanta	Huanta, Luricocha
	La Mar	Santa Rosa, Tambo, Ayna
	Lucanas	Puquio
Cajamarca	Cajamarca	Llcanora, Cajamarca, Los Baños del Inca
	Cajabamba	Condebamba, Cajabamba
	Celendín	Celendín
	Chota	Llama, Chota
	Cutervo	San Juan de Cutervo, Cutervo
	Hualgayoc	Bambamarca
	Jaén	Santa Rosa, Jaén
	San Ignacio	San José de Lourdes, San Ignacio, Tabaconas, Huarango
Cusco	Cusco	Cusco, San Sebastián, Poroy, Wanchaq, San Jerónimo



Elio Javier Peralta Roque
 DNI: 41361450
 N° COESPE: 497

Dpto.	Provincia	Distrito
	Anta	Pucyura
	Calca	Coya, Calca
	Canchis	Sicuni
	Chumbivilcas	Livitaca
	La Convención	Santa Ana, Villa Virgen, Echarate
	Paucartambo	Paucartambo
	Quispicanchi	Urcos
	Urubamba	Maras, Urubamba
Huancavelica	Huancavelica	Ascensión, Huancavelica
	Acobamba	Paucara
	Angaraes	Anchonga
	Churcampa	San Pedro de Coris
	Tayacaja	Daniel Hernández
Huánuco	Huánuco	Huánuco, Pillco Marca, Amarilis, Santa María del Valle
	Dos de Mayo	La Unión
	Leoncio Prado	José Crespo Y Castillo, Rupa-Rupa
	Pachitea	Chaglla
Ica	Ica	Los Aquijes, Ica, Subtanjalla, Parcona, Salas, La Tinguiña, Santiago
	Chincha	Pueblo Nuevo, Chincha Alta, Sunampe
	Nazca	Changuillo, Vista Alegre, Nazca
	Pisco	Pisco, Túpac Amaru Inca, Independencia
Junín	Huancayo	El Tambo, Huancayo, Chilca, San Jerónimo de Tunán, Huancán, Huayucachi
	Concepción	Concepción
	Chanchamayo	Pichanaqui, San Ramón, Perené, Chanchamayo
	Jauja	Yauyos, Jauja, Apata, Parco
	Satipo	Pangoa, Satipo
	Tarma	Tarma, La Unión, Huasahuasi
	Yauli	La Oroya, Paccha
	Chupaca	Chupaca
La Libertad	Trujillo	Moche, La Esperanza, Trujillo, El Porvenir, Víctor Larco Herrera, Salaverry, Florencia de Mora, Laredo, Huanchaco
	Ascope	Ascope, Chocope
	Bolívar	Longotea
	Chepén	Chepén
	Otuzco	Usquil, Sinsicap, Otuzco
	Pacasmayo	Pacasmayo



Elio Javier Peralta Roque
 DNI: 41361450
 N° COESPE: 497

Dpto.	Provincia	Distrito
	Sánchez Carrión	Huamachuco, Chugay
	Santiago de Chuco	Santiago de Chuco, Sitabamba, Cachicadan, Quiruvilca
	Virú	Virú, Chao
Lambayeque	Chiclayo	Chiclayo, José Leonardo Ortiz, Reque, Lagunas, Monsefú, Patapo, La Victoria, Oyotun
	Ferreñafe	Ferreñafe, Pueblo Nuevo, Pitipo
	Lambayeque	Motupe, Tucume, Lambayeque, Olmos
Lima	Prov. Const. del Callao	Bellavista, Carmen de La Legua Reynoso, Callao, Ventanilla, La Perla, La Punta
	Lima	San Martín De Porres, Chorrillos, Miraflores, Villa El Salvador, San Juan de Lurigancho, San Miguel, Lima, Santiago De Surco, Ate, Chaclacayo, San Juan de Miraflores, Comas, Carabayllo, Santa Anita, Independencia, Lurín, Jesús María, Breña, La Molina, Lurigancho (Chosica), Los Olivos, Rímac, Barranco, Pachacámac, Lince, Puente Piedra, Surquillo, San Borja, El Agustino, Magdalena del Mar, Cieneguilla, San Isidro, La Victoria, Villa María del Triunfo, Ancón, Pueblo Libre, Pucusana, San Luis, Santa Rosa
	Barranca	Pativilca, Barranca, Supe Puerto
	Canta	Santa Rosa de Quives, Canta
	Cañete	Imperial, Nuevo Imperial, Mala, San Vicente de Cañete, San Luis
	Huaral	Huaral, Atavillos Alto
	Huachipaico	Huachipaico, Santa Eulalia
	Huaura	Vegueta, Huaura, Santa María, Sayán
Loreto	Maynas	San Juan Bautista, Iquitos, Fernando Loes, Las Amazonas, Punchana, Belén
	Alto Amazonas	Yurimaguas
	Loreto	Trompeteros, Nauta
	Mariscal Ramón Castilla	Ramón Castilla
	Requena	Requena
	Ucayali	Contamana, Pampa Hermosa
	Putumayo	Putumayo
Madre de Dios	Tambopata	Tambopata
Moquegua	Mariscal Nieto	Torata
	Ilo	Ilo, Pacocha
Pasco	Pasco	Simón Bolívar, Yanacancha, Tinyahuarco
	Oxapampa	Constitución, Oxapampa
Piura	Piura	Piura, Castilla, La Unión, Catacaos, Veintiséis de Octubre, Tambo Grande, Cura Mori



Elio Javier Peralta Roque
 DNI: 41361450
 N° COESPE: 497

Dpto.	Provincia	Distrito
	Ayabaca	Frías, Suyo, Montero, Lagunas, Ayabaca
	Huancabamba	Canchaque, Huarmaca
	Morropón	Chulucanas
	Paita	Paita
	Sullana	Bellavista, Querecotillo, Marcavelica, Sullana
	Talara	La Brea, Pariñas
	Sechura	Sechura, Vice
Puno	Puno	Puno, Mañazo
	Azángaro	Asillo, Arapa, José Domingo Choquehuanca, Azángaro
	Carabaya	Macusani
	Chucuito	Desaguadero, Pomata, Juli
	El Collao	Ilave
	Melgar	Ayaviri
	San Román	Juliaca, Caracoto
San Martín	Moyobamba	Calzada, Moyobamba, Jepelacio, Soritor
	Bellavista	Bellavista, Alto Biavo, Huallaga
	El Dorado	San José de Sisa, San Martín
	Lamas	Lamas, Barranquita, Caynarachi
	Picota	San Cristóbal
	Rioja	San Fernando, Rioja, Nueva Cajamarca
	San Martín	Tarapoto, Morales
	Tocache	Tocache, Pólvora, Uchiza
Tacna	Tacna	Tacna, Coronel Gregorio Albarracín Lanchip, Ciudad Nueva, Sama, Palca
Tumbes	Tumbes	Tumbes
	Contralmirante Villar	Zorritos
	Zarumilla	Papayal, Zarumilla
Ucayali	Coronel Portillo	Calleria (Pucallpa), Manantay, Yarinacocha, Campoverde
	Padre Abad	Padre Abad, Irazola
	Purús	Purús

12. Fecha de realización del trabajo de campo

Del jueves 21 al miércoles 27 de enero del 2021.

13. Página web

www.iep.org.pe

La dirección específica en donde pueden encontrarse los documentos en la web es:

<https://iep.org.pe/noticias/encuesta-de-opinion-enero-2021/>



Elio Javier Peralta Roque
 DNI: 41361450
 N° COESPE: 497



COLEGIO DE ESTADÍSTICOS DEL PERÚ
Ley No. 29093
(Publicado en el Diario Oficial El Peruano 28/09/2007)
CONSEJO REGIONAL LIMA

CONSTANCIA DE INSCRIPCIÓN Y HABILITACIÓN

N° 027 – 2021-CRL-D

LA DECANA DEL COLEGIO DE ESTADÍSTICOS REGIÓN LIMA -
CONSEJO REGIONAL

HACE CONSTAR

QUE EL INGENIERO ESTADÍSTICO E INFORMÁTICO

ELIO JAVIER PERALTA ROQUE

CON FECHA DE COLEGIATURA:

22/10/2012

ESTÁ INSCRITO EN EL COLEGIO DE
ESTADÍSTICOS DEL PERÚ, CON EL NÚMERO:

497

DNI N°

41361450

DE CONFORMIDAD CON LA LEY N° 29093, LEY DE CREACIÓN DEL COLEGIO DE ESTADÍSTICOS DEL PERÚ Y SU ESTATUTO, SE ENCUENTRA HABILITADO Y EN CONSECUENCIA ESTÁ AUTORIZADO PARA EJERCER LA PROFESIÓN DE INGENIERÍA ESTADÍSTICA E INFORMÁTICA.

LA SIGUIENTE CONSTANCIA
TIENE VIGENCIA HASTA

31 Día	DICIEMBRE Mes	2021 Año
------------------	-------------------------	--------------------

Cercado de Lima, 02 de Febrero del 2021.



LIC. EVELYN VANIA OLIVERA FARGE

Decana

Consejo Regional

Colegio de Estadísticos Región Lima