

# INFORME TÉCNICO

## Encuesta de Intención de voto – Elecciones Regionales y Municipales 2022 (Septiembre 2022)

Preparado por: Instituto de Estudios Peruanos (IEP)  
Casilla electrónica: 28273328 - Natalia González Carrasco



Demetrio Antonio Ruiz Olarte  
DNI 41504897  
N° COESPE: 918

IEP INSTITUTO DE ESTUDIOS PERUANOS

**1. Fecha de realización del estudio**

La encuesta se llevó a cabo del lunes 19 al jueves 22 de septiembre de 2022.

**2. Fecha de publicación o difusión del estudio**

El estudio fue publicado el sábado 24 y domingo 25 de septiembre de 2022.

**3. Medio probatorio que evidencia la publicación o difusión del estudio**

La encuesta fue difundida por el diario La República. Se incluye como anexo el medio probatorio que evidencia la publicación de la encuesta (Ver Anexo 1).

**4. Objetivos del estudio**

Recoger las opiniones de personas de 18 años a más, con DNI, en ámbito urbano y rural sobre la coyuntura política. Solo en la provincia de Lima el objetivo era medir la intención de voto para la alcaldía provincial en las Elecciones Regionales y Municipales 2022.

**5. Ámbito**

El ámbito del estudio es a nivel nacional, e incluye el ámbito urbano y rural del país.

**6. Población objetivo**

Hombres y mujeres de 18 años a más con DNI, de todos los niveles socioeconómicos del Perú, residentes en las áreas urbanas y rurales del país.

**7. Marco muestral**

Para la construcción del diseño muestral y selección de la muestra se toman en cuenta las siguientes fuentes:

- El diseño de la muestra toma como referencia la población de 18 años a más y se utiliza como fuente el Padrón Electoral de las Elecciones Generales 2021<sup>1</sup>.
- La construcción del marco muestral se hace a partir de las series de numeración de los servicios móviles del Ministerio de Transporte y Comunicaciones (MTC). Las series de números del MTC corresponden a los proveedores de líneas de celular y contienen el mismo número de dígitos que los números de celulares (9 dígitos). Los cinco primeros tienen una función de cabecera y los cuatro últimos pueden enumerarse desde el "0000" hasta el "10000". El total de posibilidades puede llegar a poco más de 89 millones de números.
- El Instituto de Estudios Peruanos cuenta con un sistema de muestreo telefónico (SMUT), un software construido especialmente para realizar la selección aleatoria de los números de celular del marco descrito anteriormente. La cantidad de números de celular seleccionada depende del tamaño de la muestra, así como de la tasa de contactabilidad que se ha tenido en las mediciones previas del IEP.

---

<sup>1</sup> RENIEC. Padrón Electoral de las Elecciones Generales 2021.



Demetrio Antonio Ruiz Olarte  
DNI 41504897  
N° COESPE: 918

**IEP** INSTITUTO DE ESTUDIOS PERUANOS

## 8. Tamaño de la población objeto del estudio

La población objetivo es de aproximadamente 24,290,921 personas que se contabilizan a partir del Padrón Electoral de las Elecciones Generales 2021<sup>2</sup>.

La distribución de la población por ámbito y nivel socioeconómico se muestra a continuación (Cuadro 1). Adicionalmente, se adjunta como anexo la distribución según departamento, provincia y distrito (Ver Anexo 2).

Cuadro 1. Distribución de la población por ámbito y nivel socioeconómico

Ámbito	Nivel Socioeconómico a/	Población de 18 años a más	%
Lima Metropolitana (urbana)	Lima Metropolitana A	333,621	1.4%
	Lima Metropolitana B	2,003,837	8.2%
	Lima Metropolitana C	3,790,026	15.6%
	Lima Metropolitana D	1,852,509	7.6%
	Lima Metropolitana E	398,037	1.6%
Resto urbano	Resto Urbano	10,700,914	44.1%
Rural	Rural	5,211,977	21.5%
<b>Total</b>		<b>24,290,921</b>	<b>100%</b>

Fuente: RENIEC. Padrón Electoral de las Elecciones Generales 2021.  
a/ Fuente NSE: APEIM 2020

Por otro lado, la distribución de la población objetivo por sexo y edad es la siguiente:

Cuadro 2. Distribución de la población por sexo

Sexo	Población de 18 años a más	%
Hombre	12,097,451	49.8%
Mujer	12,193,470	50.2%
<b>Total</b>	<b>24,290,921</b>	<b>100%</b>

Fuente: RENIEC. Padrón Electoral de las Elecciones Generales 2021.

Cuadro 3. Distribución de la población por edad

Edad <sup>3</sup>	Población de 18 años a más	%
18 a 24 años	3,904,974	16.1%
25 a 39 años	8,239,759	33.9%
40 a más años	12,146,188	50.0%
<b>Total</b>	<b>24,290,921</b>	<b>100%</b>

Fuente: RENIEC Población Identificada con DNI 2020.

<sup>2</sup> RENIEC. Padrón Electoral de las Elecciones Generales 2021

<sup>3</sup> En el Padrón 2021 no contamos con la información de la población electoral en edades simples, por tal razón usamos la fuente de RENIEC de 2020 para este caso del cálculo de grupos de edad.

  
Demetrio Antonio Ruiz Olarte  
DNI 41504897  
N° COESPE: 918

## 9. Tamaño de la Muestra

La muestra nacional es de 1215 casos. Para la pregunta de intención de voto que se aplicó solo para la provincia de Lima, la muestra está conformada por 384 entrevistados. Para calcular el tamaño de la muestra nacional se consideran los siguientes aspectos:

### 9.1. Fórmula del tamaño de la muestra

En el cálculo del tamaño de la muestra se utiliza la fórmula del muestreo aleatorio simple (MAS).

$$n = \frac{z^2 \cdot p \cdot q}{e^2} = \frac{(1.96)^2 \cdot (0.5) \cdot (0.5)}{(0.02811)^2} \approx 1215$$

En el caso específico de la provincia de Lima se considera la misma variabilidad ( $p=q=0.5$ ) y la misma fórmula del muestreo aleatorio simple (MAS).

$$n = \frac{z^2 \cdot p \cdot q}{e^2} = \frac{(1.96)^2 \cdot (0.5) \cdot (0.5)}{(0.05001)^2} \approx 384$$

### 9.2. Margen de error

Los resultados del presente estudio tienen un error máximo estimado de  $\pm 2.8\%$  para los resultados a nivel nacional.

Para la provincia de Lima, el margen de error es de  $\pm 5.0\%$

### 9.3. Nivel de confianza

Los resultados del estudio tienen un nivel de confianza de 95% considerando una varianza máxima en las proporciones poblacionales ( $p=q=0.5$ ).

### 9.4. Nivel de representatividad

La representatividad se calcula tomando la población de 18 años a más de las provincias que se recogieron en el estudio y se divide sobre la población entre la población total de 18 años a más según el Padrón Electoral de las Elecciones Generales 2021 (24,290,921). El numerador variará en cada medición de acuerdo con las provincias donde se aplique la encuesta.

De esta manera, la representatividad a nivel provincial del presente estudio es de 95.5%. Se tuvo una cobertura de 24 departamentos, 144 provincias y 433 distritos.

$$= \frac{(23,197,461)}{(24,290,921)} = 95.5\%$$

En la provincia de Lima que es donde se aplica la pregunta de intención de voto se considera la representatividad distrital que sería igual a 99.98%.

$$= \frac{(7,557,159)}{(7,558,581)} = 99.98\%$$



Demetrio Antonio Ruiz Olarte  
DNI 41504897  
N° COESPE: 918

**IEP** INSTITUTO DE ESTUDIOS PERUANOS



### 9.5. Distribución muestral

A continuación, se presenta la distribución de la muestra nacional por ámbito y para Lima Metropolitana por nivel socioeconómico. Al igual que con la información de la población, se incluye como anexo la distribución de la muestra por departamento, provincia y distrito (Ver anexo 3).

Cuadro 4. Distribución de la muestra por ámbito y nivel socioeconómico

Ámbito	Nivel socioeconómico	Muestra septiembre 2022	
		Total	%
Lima Metropolitana	Lima Metropolitana A/B	178	14.7%
	Lima Metropolitana C	155	12.8%
	Lima Metropolitana D/E	83	6.8%
Resto urbano	Resto urbano	582	47.9%
Rural	Rural	217	17.9%
<b>Total</b>		<b>1215</b>	<b>100.0%</b>

Fuente: IEP- Estudios de Opinión. Medición septiembre 2022.

La distribución de la muestra nacional por sexo y edad se presenta a continuación.

Cuadro 5. Distribución de la muestra por sexo

Sexo	Muestra septiembre 2022	
	Total	%
Hombre	605	49.8%
Mujer	610	50.2%
<b>Total</b>	<b>1215</b>	<b>100.0%</b>

Fuente: IEP- Estudios de Opinión. Medición septiembre 2022.

Cuadro 6. Distribución de la muestra por rango de edad

Edad	Muestra septiembre 2022	
	Total	%
18 a 24 años	197	16.2%
25 a 39 años	421	34.7%
40 a más años	597	49.1%
<b>Total</b>	<b>1215</b>	<b>100.0%</b>

Fuente: IEP- Estudios de Opinión. Medición septiembre 2022.



Demetrio Antonio Ruiz Olarte  
 DNI 41504897  
 N° COESPE: 918

**IEP** INSTITUTO DE ESTUDIOS PERUANOS

## 10. Ponderaciones de la muestra

La muestra no es auto ponderada, las variables que se utilizan para el procedimiento de ponderación son los niveles socioeconómicos de Lima Metropolitana y la distribución por ámbito (urbano y rural). Adicionalmente, se utilizan el sexo y la edad en rangos.

Los valores de la variable de ponderación van de 0.442603070 a 1.485118434, como se puede ver en la base de datos.

Para ponderar, se utiliza el programa Quantum. Cabe señalar que el indicador de eficiencia en la ponderación (Rim Weighting Efficiency) fue de 95.5%.

Ámbito	Nivel socioeconómico	%
Lima Metropolitana (urbana)	Lima Metropolitana A	1.4%
	Lima Metropolitana B	8.2%
	Lima Metropolitana C	15.6%
	Lima Metropolitana D	7.6%
	Lima Metropolitana E	1.6%
Resto urbano	Resto urbano	44.1%
Rural	Rural	21.5%
<b>Total</b>		<b>100%</b>

Fuente: RENIEC. Padrón Electoral de las Elecciones Generales 2021. NSE APEIM 2020.

Sexo	%
Hombre	49.8%
Mujer	50.2%
<b>Total</b>	<b>100%</b>

Fuente: RENIEC. Padrón Electoral de las Elecciones Generales 2021.

Edad	%
18 a 24 años	16.1%
25 a 39 años	33.9%
40 a más años	50.0%
<b>Total</b>	<b>100%</b>

Fuente: RENIEC: Población identificada con DNI 2020.



Darío Antonio Ruiz Olarte  
 DNI 41504897  
 N° COESPE: 918

**IEP** INSTITUTO DE ESTUDIOS PERUANOS

### 11. Tipo de muestreo aplicado

Muestreo probabilístico con método de selección aleatoria en una sola etapa. Utiliza un marco muestral de números de celulares y se realizan llamadas aleatoriamente. Si el número seleccionado acepta y realiza la encuesta en su totalidad, se considera como encuesta efectiva. No obstante, si la encuesta es rechazada o queda a medio terminar, el software selecciona aleatoriamente otro número.

Etapa	Unidad de muestreo	Unidad informante	Tipo de selección
1	Número de celular	Persona de 18 años a más	Probabilístico. Aleatorio

### 12. Puntos de muestreo

La muestra según departamento, provincia y distrito donde se aplicó la encuesta correspondiente a la medición del mes de septiembre se detalla en el Anexo 4 (Puntos de muestreo).

### 13. Instrumento de recolección de datos

El cuestionario con la pregunta de intención de voto que se aplicó en la provincia de Lima se incluye en el Anexo 5 (Cuestionario).

Por tratarse de una encuesta telefónica, no se puede utilizar materiales visuales como una tarjeta con nombres de candidatos<sup>4</sup>. No obstante, se pueden leer las opciones de respuesta. Así, se hizo una pregunta asistida para intención de voto en la provincia de Lima para las Elecciones Regionales y Municipales 2022.

De esta manera, se preguntó a todos los encuestados: *“Si mañana fueran las elecciones para alcalde o alcaldesa de Lima, ¿por quién o por qué partido o movimiento votaría?”*. Esta pregunta se realizó de forma asistida, es decir, leyendo la lista de candidatos y partidos que participarán en este proceso electoral. Los nombres de los candidatos se mencionaron de manera aleatorizada a cada encuestado, para que el orden de lectura varíe y no se generen sesgos de recordación. De esta manera, el encuestador marca en el cuestionario programado el candidato o candidata que seleccione el encuestado.

Cabe señalar que, para facilitar el trabajo de los encuestadores, se incluyó en el cuestionario un espacio para colocar alguna otra respuesta de los encuestados que no estuviera en el listado. De esta manera, se registraron por escrito las respuestas de los entrevistados para luego reasignarse a los códigos preestablecidos del cuestionario, a la opción Ninguno o No precisa si se trataba de una persona que no postula en el proceso electoral 2022.

<sup>4</sup> Como no se mostró ninguna foto ni nombres de posibles candidatos, no se adjunta a la documentación ningún anexo relacionado a Tarjeta de Candidatos, pues no se usó dicho material.



Demetrio Antonio Ruiz Olarte  
DNI 41504897  
N° COESPE: 918

**IEP** INSTITUTO DE ESTUDIOS PERUANOS

Finalmente, hubo dos personas que pese a vivir en la provincia de Lima, señalaron que no votaban en Lima, por lo que no se les incluyó en la muestra final para la pregunta de intención de voto pero sí para las otras preguntas del cuestionario, que se recogen a una muestra nacional.

#### 14. Trabajo de campo

A continuación, se detallan los procedimientos realizados en el trabajo de campo.

##### 14.1. Procedimiento de selección de llamadas por teléfono

Para la gestión de las llamadas se utilizó el software VICIdial, el cual selecciona y llama al azar a un número de celular (que forma parte del marco muestral), y si se recibe una respuesta, el encuestador solicita a quien responde empezar con la entrevista.

Si la persona accede a la entrevista telefónica y completa toda la encuesta, se le considera una encuesta efectiva. No obstante, si la encuesta es rechazada o queda a medio terminar, el software selecciona aleatoriamente otro número y se continúa el proceso hasta obtener la cantidad de encuestados deseada.

##### 14.2. Fecha de realización del trabajo de campo

Del lunes 19 al jueves 22 de septiembre de 2022.

##### 14.3. Número de encuestadores por área de trabajo

En total fueron 50 encuestadores, todos residentes en Lima Metropolitana. Todos los encuestadores realizan las encuestas en la modalidad de teletrabajo, pues cuentan con los equipos y el sistema necesario para realizar las entrevistas telefónicas desde sus domicilios.

Para garantizar la calidad del trabajo de campo, se señala una cuota máxima de encuestas que puede aplicar un encuestador por día, en este estudio se previó 30 encuestas diarias como máximo por cada encuestador.

En el caso de Lima, donde se hizo la pregunta de intención de voto, 46 encuestadores aplicaron encuestas correspondientes a esta provincia.

##### 14.4. Tasa de respuesta

Rechazo inicial: La persona que contesta la llamada no acepta responder la encuesta (R1)	16966
Rechazo secundario: Encuesta incompleta (R2)	81
Total de personas que respondieron completamente la encuesta (N)	1215



Demetrio Antonio Ruiz Olarte  
DNI 41504897  
N° COESPE: 918

**IEP** INSTITUTO DE ESTUDIOS PERUANOS

Tasa de Respuesta (TR)	$N/(R1+R2+N)*100$
TR:	6.65%

#### 14.5. Software o sistema para realización de llamadas por teléfono

Como se menciona en el punto 14.1 se utilizó el software VICIdial para la realización de las llamadas a números celulares. Para la aplicación de las encuestas, la metodología empleada es CATI (Computer Assisted Telephone Interview) y para el registro de la información se utiliza la aplicación Survey to Go (STG).

#### 14.6. Porcentaje de supervisión de campo

A continuación, se presenta el porcentaje de encuestas supervisadas por ámbito.

Ámbito	Muestra	Supervisión	%
Lima Metropolitana	416	145	35%
Perú urbano	582	191	33%
Perú rural	217	64	29%
<b>TOTAL</b>	<b>1215</b>	<b>400</b>	<b>33%</b>

Fuente: IEP- Estudios de Opinión. Medición septiembre 2022.

En el caso de la provincia de Lima, donde se hizo la pregunta de intención de voto, se supervisaron 136 encuestas de las 384 que se aplicaron en esta zona.

#### 14.7. Reporte de supervisión de campo

La supervisión de audios contempla un formato que tiene la finalidad de auditar la calidad de la entrevista aplicada, así como también la verificación de que el número de celular llamado forme parte del marco muestral elaborado para el proyecto. Esto se realiza en paralelo al levantamiento de la información. Se incluye el formato de supervisión (Ver Anexo 6) y el reporte de supervisión de las llamadas por teléfono (Ver Anexo 7).

#### 15. Base de datos habilitada

Se adjunta la base de datos habilitada en formato SPSS (extensión .sav) (Ver Anexo 8).

Dentro de la base se encuentra la variable de ponderación, llamada "PONDERA". Adicionalmente, se incluye el diccionario de datos para el procesamiento de la base de datos (Ver Anexos 9.1 y 9.2).

#### 16. Resultado

Los resultados (gráficos estadísticos) se encuentran en el Anexo 10, tal como fueron presentados, en archivo de Power Point (convertido a PDF).



Demetrio Antonio Ruiz Olarte  
DNI 41504897  
N° COESPE: 918

**IEP** INSTITUTO DE ESTUDIOS PERUANOS

**17. Financiación del estudio**

El estudio ha sido financiado por el diario La República (Grupo La República).

**18. Página web registrada**

[www.iep.org.pe](http://www.iep.org.pe)

La dirección específica en donde pueden encontrarse los documentos en la web es: <https://iep.org.pe/noticias/iep-informe-de-opinion-setiembre-2022/>

**19. Ficha técnica**

Se adjunta la ficha técnica en el Anexo 11.

**20. Profesional estadístico**

El informe fue elaborado y revisado por el Ingeniero estadístico Demetrio Antonio Ruíz Olorte, inscrito en el Colegio de Estadísticos del Perú, con el número 918. Se adjunta la constancia de habilitación (Ver Anexo 12).



Demetrio Antonio Ruíz Olorte  
DNI 41504897  
N° COESPE: 918

**IEP** INSTITUTO DE ESTUDIOS PERUANOS

# Anexos

Anexo 1. Publicación en La República	Pág. 12
Anexo 2. Distribución poblacional por departamento, provincia y distrito (septiembre 2022)	Pág. 16
Anexo 3. Distribución de la muestra por departamento, provincia y distrito (septiembre 2022)	Pág. 72
Anexo 4. Puntos de muestreo (septiembre 2022)	Pág. 89
Anexo 5. Cuestionario (septiembre 2022)	Pág. 94
Anexo 6. Formato de supervisión de audios	Pág. 95
Anexo 7. Reporte de supervisión (septiembre 2022)	Pág. 97
Anexo 8. Base de datos (septiembre 2022) Se adjunta disco compacto	
Anexo 9.1 Diccionario de datos - códigos	Pág. 99
Anexo 9.2 Diccionario de datos – etiqueta y variable	Pág. 100
Anexo 10. Resultados (septiembre 2022)	Pág. 140
Anexo 11. Ficha técnica (septiembre 2022)	Pág. 150
Anexo 12. Habilitación estadístico	Pág. 159



DEPORTES → 18

**Pizarro a La República:**  
"Está la idea de hacer una despedida en Matute"



OCIO Y CULTURA → 20

**Cadena perpetua para Ryan Grantham,** actor de Riverdale que asesinó a su madre



**RECORD**  
**HORNO TOSTADOR GOURMET BLACK**  
★ 6 FUNCIONES ★

**PERUBAZAR**  
ADQUIÉRELO EN KIOSCOS EN NUESTROS MEDIOS | VIA WIRTA (APP) PERUBAZAR.PE | 993 587 571

Capacidad: 9 litros

**PRECIO Mágico**  
- A SOLO -  
**S/ 149.90**

www.larepublica.pe

# La República

Director: Gustavo Mohme Seminario

@larepublica\_pe La República

Sábado

24.9.2022

Año 41 | N° 14,871

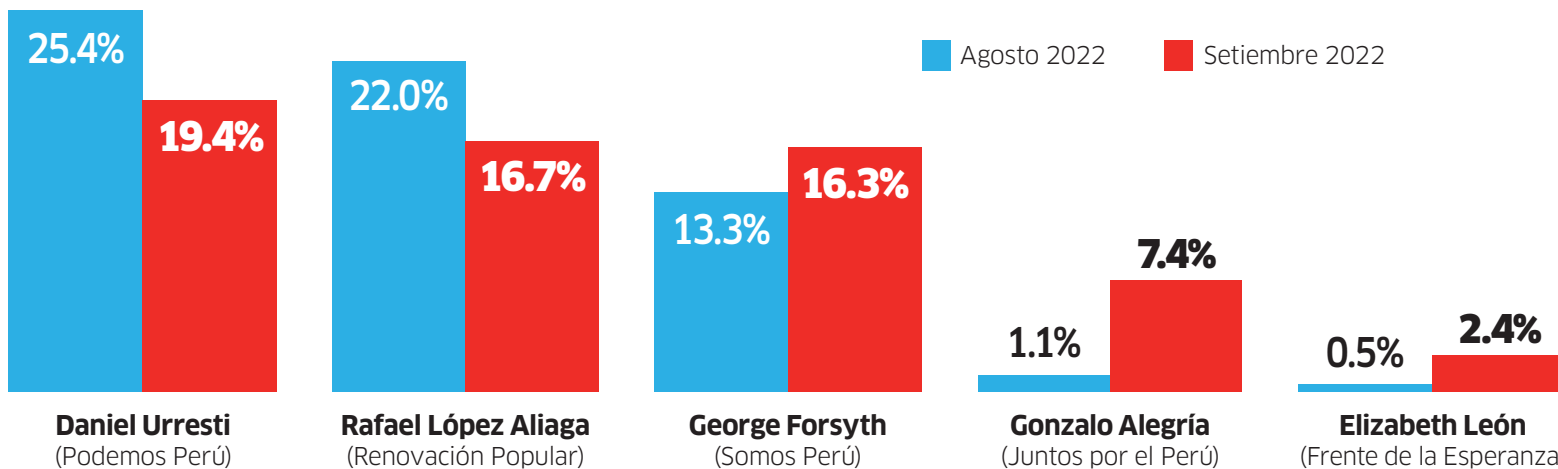
S/ 1.50

Vía aérea e Iquitos S/ 2.50

ENCUESTA DE IEP SOBRE INTENCIÓN DE VOTO PARA ALCALDÍA DE LIMA → 4

# Así van

Demetrio Antonio Ruiz Olorte  
DNI 41504897  
N° COESPE: 918



— Siguen Yuri Castro, de PL, con 2.2%; María Elena Soto, de AvP, 2.2%; y Omar Chehade, de APP, 1.6%. Encuesta revela subida de Forsyth, de Somos Perú, que alcanza 16.3% y disputa el segundo lugar con López Aliaga, quien pierde puntos.

— Sondeo fue hecho antes de que el hijo de Gonzalo Alegría, de Juntos por el Perú, se presentara en la TV para confirmar la grave denuncia contra su padre. En tanto, el 50% podría cambiar o aún no decide su voto.



EN PORTADA → 2-3

**60% cree que el Congreso es el más corrupto y 42%, el Ejecutivo**

— Según la encuesta sobre corrupción realizada por Proética.



POLÍTICA → 7

**En Juntos por el Perú comienzan a pedir el retiro de candidatura de Gonzalo Alegría**



SOCIEDAD → 15

**Ollas comunes denuncian malos manejos en reparto de los alimentos**

— Abilia Ramos Alcántara, presidenta de esta organización en SJL, dijo que el municipio atiende a "ollas fantasmas".



POLÍTICA → 5

**Ministro de Defensa fue candidato de Antauro**

Hugo Barragán integró la plancha presidencial de UPP en elecciones del 2021 con José Vega e Ina Andrade, esposa de Humala. Richard Tineo es nuevo titular del MTC.

ECONOMÍA → 12

**BBVA y Banco Falabella aplicarán nuevos cobros desde noviembre**



SOCIEDAD → 14

**Casetas de seguridad ciudadana están abandonadas en 21 distritos de Lima**

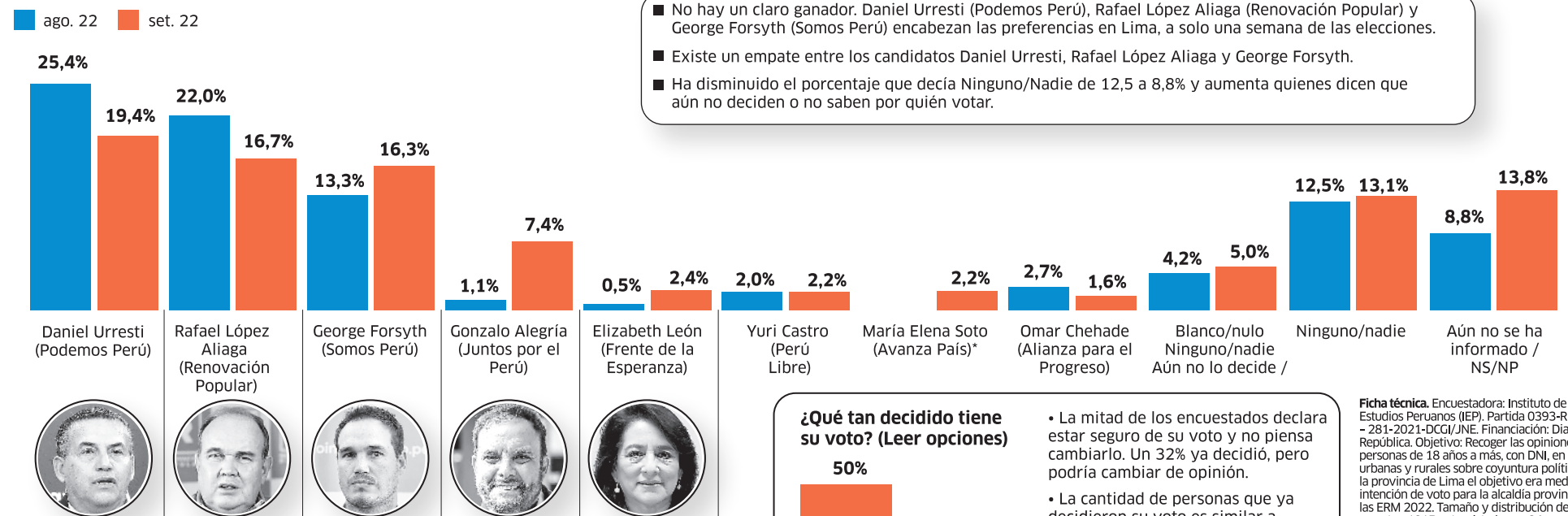
7 750893 4 19634



#EligeBien

## Intención de voto para la alcaldía provincial de Lima

Si mañana fueran las elecciones para alcalde o alcaldesa de Lima, ¿por quién o por qué partido o movimiento votaría?  
 (Leer opciones) - LAS OPCIONES SE LEEN DE MANERA ALEATORIA



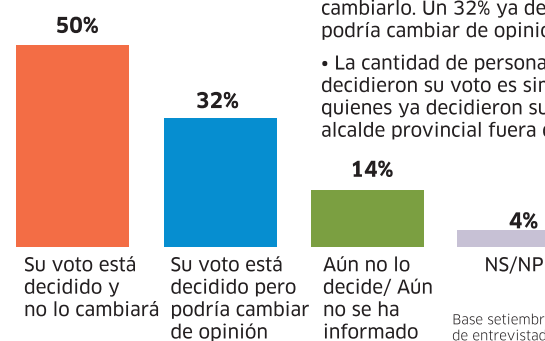
\*María Elena Soto (Avanza País) anunció su candidatura el 14 de septiembre en reemplazo de Luis Molina, quien fue excluido del proceso electoral por problemas en su inscripción.

Para agosto 2022, no se muestra el 7,3% que corresponde a quienes en ese mes declaraban que iban a votar por Carlos Torres (FREPP), Guillermo Flores Borda (Partido Morado), Luis Molina (Avanza País) y Julio Lingán (Partido Patriótico del Perú).

El total puede sumar un poco menos o un poco más de 100% por efectos de redondeo.

Base setiembre 2022: total de entrevistados en Lima (384)

## ¿Qué tan decidido tiene su voto? (Leer opciones)



• La mitad de los encuestados declara estar seguro de su voto y no piensa cambiarlo. Un 32% ya decidió, pero podría cambiar de opinión.  
 • La cantidad de personas que ya decidieron su voto es similar a quienes ya decidieron su voto de alcalde provincial fuera de Lima (49%)

**Ficha técnica.** Encuestadora: Instituto de Estudios Peruanos (IEP). Partida 0393-REE/JNE - 281-2021-DCG/JNE. Financiación: Diario La República. Objetivo: Recoger las opiniones de personas de 18 años a más, con DNI, en zonas urbanas y rurales sobre coyuntura política. En la provincia de Lima el objetivo era medir la intención de voto para la alcaldía provincial de las ERM 2022. Tamaño y distribución de la muestra: 1215 entrevistados en 24 departamentos, 144 provincias y 433 distritos. Encuesta telefónica. Muestreo probabilístico con método de selección aleatoria de números de celular. Puntos de muestreo: Lima Met., Perú urbano y Perú rural. Margen de error: ± 2,8 pts. para resultados a nivel nacional. Para la provincia de Lima, el margen de error es de ± 5,0 pts. Nivel de confianza: 95%. Representatividad provincial: 95,5%. Para Lima la representatividad distrital es 99,98%. Fuente de marco muestral: Relación de cabeceras de operadores de móviles (MTC 2019). Fecha de campo: 19 al 22 de setiembre de 2022. Página web: www.larepublica.pe y www.iep.org.pe.

Fuente: IEP

LA REPUBLICA

# A siete días de votación, no se define quién gana alcaldía de Lima

**ENCUESTA IEP.** Daniel Urresti baja en intención de voto, mientras George Forsyth sube y pugna por el segundo lugar con Rafael López Aliaga. Sin embargo, la mitad de la población limeña aún no tiene decidido su voto. El debate de mañana podría ser fundamental en esta elección.

## Laura Vásquez

Los resultados de la última encuesta telefónica realizada a inicios de septiembre por el Instituto de Estudios Peruanos (IEP) muestra las cifras cada vez más ajustadas. La preferencia por los dos candidatos que encabezaban las encuestas, Daniel Urresti y Rafael López Aliaga, ha cambiado, dejando cierta vía libre para George Forsyth.

En el sondeo se reveló que el candidato de Podemos Perú, Daniel Urresti, pasó a tener solo un 19,4% de preferencia

de voto, frente al 25,4% que se mostraba en el mes de agosto. Una baja similar sufrió Rafael López Aliaga, propuesta a la alcaldía de Lima por parte de Renovación Popular, quien pasó a tener una preferencia del 16,7% frente al 22% del que gozaba el mes pasado. Esta evidente reducción lo dejó en una situación parecida a la del candidato de Somos Perú, George Forsyth, quien, a diferencia de sus dos principales contendientes, subió tres puntos en las encuestas, pasando a tener un 16,3% de intención de voto.

En cuarto y quinto puesto, y con una amplia distancia de más de 8 puntos respecto a los tres primeros, se encuentran los candidatos Gonzalo Alegría, del partido político Juntos por el Perú, con 7,4% de preferencia, un incremento de seis puntos respecto a la encuesta de agosto; y Elizabeth León, del Frente de la Esperanza, con un 2,4% de preferencia.

Cabe precisar que esta encuesta fue realizada del 19 al 22 de septiembre, un día antes de que el hijo de Alegría Varona ratificara la denuncia de violencia

sexual en contra del candidato a la alcaldía de Lima, revelación que podría impactar de manera negativa en la percepción de la ciudadanía frente al postulante al sillón municipal.

**Como siempre, indecisión**  
 Mientras tanto, un 13,1% de encuestados ha manifestado no sentir preferencia por ninguna de las propuestas que aspiran a la alcaldía, mientras que otro 13,8% de ellos se encuentra indeciso respecto al candidato por escoger. Además, 5% del público sondeado ha expresado su intención por votar en blanco o nulo.

Otro tema importante que se debe destacar en este estudio es que, ante la pregunta sobre qué tan decidido tienen su voto los encuestados, el 50% de ellos confirmó que ya tiene su voto decidido y no muestra intención de cambiarlo. En el otro 50% puede estar la clave. De esa suma, un 32% de votantes que, si bien tienen una inclinación hacia uno u otro candidato, aún está dispuesto a cambiar de opinión. El 14% restante aún no decide o no se ha informado sobre las opciones a escoger en los siguientes comicios electorales.

Los resultados muestran una contienda cada vez más cerrada y, a su vez, más reducida entre los tres candidatos más voceados hasta ahora: Urresti, Forsyth y López Aliaga, la cual se definirá el próximo domingo 2 de octubre. ❖

## ENFOQUE



**Patricia Zárate**  
 Jefa de Estudios de Opinión del IEP

## ELECCIONES ¿PARA QUÉ?

En mayo de este año, cuando el interés en la campaña electoral era casi inexistente, en la encuesta del IEP se preguntó a los limeños si sabían quién era el alcalde de Lima y solo 6% mencionaba el nombre del alcalde Miguel Romero, 15% aún mencionaba a Muñoz y la mayoría (76%) no sabía o mencionaba a otra persona (3%), es decir, un gran desinterés con lo que sucedía en el gobierno de la capital.

Las elecciones en general no están concitando mucha atención. Quizá porque siempre se espera un cambio positivo y ese, lamentablemente, no ha sido el signo de los cambios que han traído las elecciones en los últimos años.

En ese panorama, la competencia electoral ha estado centrada en los candidatos que postularon a la presidencia en el año 2021, sobre todo en Rafael López Aliaga y Daniel Urresti, que lideraban y lideran la intención de voto, y ahora George Forsyth. Esta última encuesta muestra que el porcentaje de intención de voto entre los tres candidatos es similar en términos estadísticos. Hay que tener en cuenta que la muestra de Lima tiene un margen de error de +/- 5 puntos, mayor al de la encuesta nacional y, por eso, los intervalos de confianza son amplios y las cifras se pueden mover más.

La mitad de las personas encuestadas afirma que ya decidió su voto y no lo cambiará. Sin embargo, en la otra mitad, 32% ha decidido, pero puede cambiar, y un 18% aún no decide o no sabe por quién votar. Quizá el debate del domingo 25 permita aumentar el entusiasmo electoral en Lima y se vaya definiendo mejor quién dirigirá el destino de la capital en los próximos años. ❖

#EligeBien

David Pereda Z.

La última semana de la campaña electoral para la alcaldía de Lima se vislumbra bastante reñida por la gran cantidad de indecisos, a poco del debate entre los candidatos que organiza el Jurado Nacional de Elecciones (JNE), según coinciden especialistas que analizaron resultados de la última encuesta del Instituto de Estudios Peruanos (IEP).

El estudio, que consultó a la población del 19 al 22 de setiembre y tiene márgenes de error de 5 puntos arriba y debajo de cada resultado sobre Lima, detectó mayor intención de voto por Daniel Urresti (19,4%), Rafael López Aliaga (16,7%) y George Forsyth (16,3%). Seguían Gonzalo Alegría (7,4%), Elizabeth León (2,4%), Yuri Castro (2,2%), María Soto (2,2%) y Omar Chegade (1,6%).

Sin embargo, aproximadamente, 13,8% aún no había decidido su voto, un 13,1% no se inclinaba por ninguno y 5% pensaba

# SEMANA FINAL REÑIDA EN UNA CAMPAÑA POR DESPEGAR

**LO QUE REVELA LA ENCUESTA.** La alcaldía de Lima todavía está por definirse, coinciden especialistas. Advierten que núcleo duro de López Aliaga, de votantes más acomodados y hombres, no le sería suficiente y que apoyo femenino a Forsyth sería por rechazo a Urresti y RLA. Debate del JNE da nueva oportunidad.

sufragar en blanco o nulo. Es decir, un 31,9% de los encuestados no tenía candidato.

En comparación con hace un mes, entre los entrevistados por el IEP, caían las preferencias por Urresti y López Aliaga y crecían las de Forsyth, Alegría y León. También aumentaban quienes no encontraban candidato.

A López Aliaga, en el sondeo le iba mejor entre los más acomodados (de niveles socioeconómicos A y B) y los hombres.

Sobre Forsyth, hay más pre-

ferencia de votantes mujeres.

El debate de hoy da oportunidad para que los candidatos logren mayor respaldo, especialmente entre los indecisos.

## Análisis

"Se sigue confirmando que los tres candidatos con mayores oportunidades de ganar son aquellos que tienen experiencia en la gestión local y como candidatos presidenciales. Sus porcentajes de intención de voto se asemejan parcialmente a lo

registrado en esas elecciones", advierte el politólogo Paolo Sosa, investigador del IEP.

"Cada quien tiene sus bastiones. En López Aliaga, sectores económicos más altos y votantes masculinos. Esto no sorpre-

de por lo que este candidato presenta en sus ideas", dice.

"En la última encuesta vemos que se redistribuyen los votos: Urresti y López Aliaga pierden y Forsyth, Alegría y León ganan. Esto probablemente por la evaluación pos debate electoral", anota en referencia a un duelo de ideas en Latina TV.

"Si la postal se mantiene así, los dos punteros se benefician de la dispersión y puede que López Aliaga termine ganando, más por la pérdida

de Urresti. Sin embargo, es posible que las acusaciones contra Alegría le cuesten y su crecimiento se revierta. Esos votos pueden volver a sus candidatos originales, pero Forsyth podría capitalizar mejor a aquellos que buscan una opción distinta a Urresti o López Aliaga", aduce.

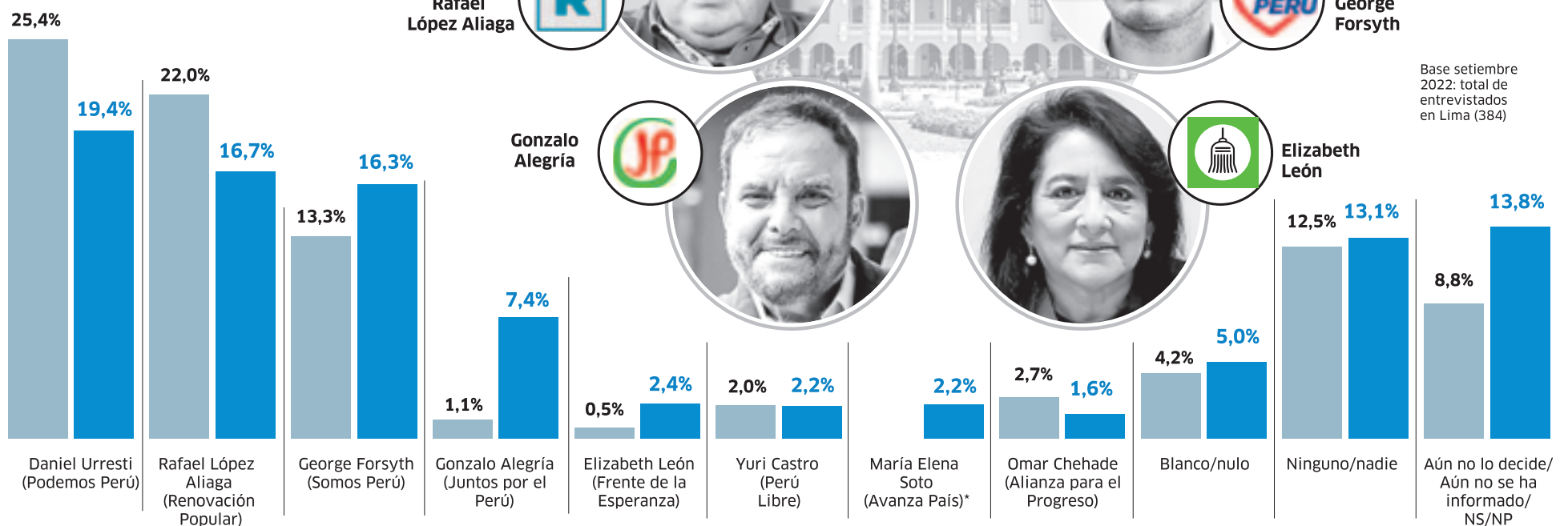
"Seguro veremos campañas en favor del mal menor, buscando repetir lo de Muñoz. La tendencia parece apuntar a un final bastante reñido", prevé Sosa.

Sin embargo, recién esta

## Intención de voto para la alcaldía provincial de Lima

Si mañana fueran las elecciones para alcalde o alcaldesa de Lima, ¿por quién o por qué partido o movimiento votaría? (Leer opciones) - LAS OPCIONES SE LEEN DE MANERA ALEATORIA

ago. 22 ● set. 22



Existe un empate entre los candidatos Daniel Urresti, Rafael López Aliaga y George Forsyth.

Ha disminuido el porcentaje que decía Ninguno/Nadie de 12,5 a 8,8% y aumenta quienes dicen que aún no deciden o no saben por quién votar.

Base setiembre 2022: total de entrevistados en Lima (384)

\*María Elena Soto (Avanza País) anunció su candidatura el 14 de setiembre en reemplazo de Luis Molina, quien fue excluido del proceso electoral por problemas en su inscripción.

Para agosto 2022, no se muestra el 7,3% que corresponde a quienes en ese mes declaraban que iban a votar por Carlos Torres (FREPA), Guillermo Flores Borda (Partido Morado), Luis Molina (Avanza País) y Julio Lingán (Partido Patriótico del Perú).

El total puede sumar un poco menos o un poco más de 100% por efectos de redondeo.

## Ficha técnica

Encuestadora: Instituto de Estudios Peruanos (IEP). Partida 0393-REE/JNE - 281-2021-DCGI/JNE. Financiación: Diario La República. Objetivo: Recoger las opiniones de personas de 18 años a más, con DNI, en zonas urbanas y rurales sobre coyuntura política. En la provincia de Lima el objetivo era medir la intención de voto para la alcaldía provincial de las ERM 2022. Tamaño y distribución de la muestra: 1215 entrevistados en 24 departamentos, 144 provincias y 433 distritos. Encuesta telefónica. Muestreo probabilístico con método de selección aleatoria de números de celular. Puntos de muestreo: Lima Met., Perú urbano y Perú rural. Margen de error: ± 2,8 pts. para resultados a nivel nacional. Para la provincia de Lima, el margen de error es de ± 5,0 pts. Nivel de confianza: 95%. Representatividad provincial: 95,5%. Para Lima la representatividad distrital es 99,98%. Fuente de marco muestral: Relación de cabeceras de operadores de móviles (MTC 2019). Fecha de campo: 19 al 22 de setiembre de 2022. Página web: www.larepublica.pe y www.iep.org.pe.

	Total Lima	Sexo		Edad			Nivel socioeconómico		
		Hombre	Mujer	18-24	25-39	40 a +	A/B	C	D/E
Daniel Urresti	19,4%	20,1%	18,9%	12,0%	21,2%	20,3%	19,2%	18,1%	22,0%
Rafael López Aliaga	16,7%	21,7%	12,5%	10,2%	16,5%	18,4%	28,9%	13,0%	9,8%
George Forsyth	16,3%	10,6%	21,1%	20,8%	14,2%	16,3%	11,5%	18,0%	18,5%
Gonzalo Alegría	7,4%	9,6%	5,6%	7,7%	5,5%	8,4%	6,0%	7,2%	9,5%
Elizabeth León	2,4%	3,2%	1,6%	5,0%	2,0%	1,9%	3,6%	2,1%	1,4%
Yuri Castro	2,2%	1,9%	2,4%		4,9%	1,3%	1,9%	1,4%	3,8%
María Elena Soto	2,2%	1,5%	2,7%	5,9%	1,6%	1,6%	3,2%	2,8%	
Omar Chegade	1,6%	1,6%	1,6%	2,7%	2,4%	0,9%	3,2%	0,7%	1,3%
Blanco/Nulo	5,0%	5,8%	4,3%	6,3%	5,3%	4,5%	4,9%	5,7%	3,8%
Ninguno/Nadie	13,1%	11,3%	14,6%	14,1%	12,6%	13,1%	9,8%	14,4%	14,5%
Aún no lo decide /Aún no se ha informado / NS/NP	13,8%	12,9%	14,6%	15,4%	13,8%	13,4%	8,0%	16,5%	15,6%

■ Diferencia significativa

Base setiembre 2022: total de entrevistados en Lima (384)



semana se irán definiendo los respaldos, que aún son pocos.

"Las tres principales candidaturas están muy igualadas, pese a ser planes distintos. Es una muestra, considerando el alto volumen de quienes no saben por quién votar, de una campaña que no ha despegado del todo en ningún momento", dice la politóloga Paula Távara, profesora de las universidades Católica (PUCP) y San Marcos.

La especialista considera poco posible que el debate de hoy tenga demasiado impacto.

"Los debates nunca son los que más definen el voto y sobre todo en un contexto en que la gente está con la cabeza en otra agenda. Eso hemos visto a lo largo de esta campaña", anota.



"Seguro veremos campañas en favor del mal menor, buscando repetir lo que sucedió antes con Muñoz. La tendencia parece apuntar a una final bastante reñida en la que no sorprendería que puedan replicarse cuestionamientos como en la última elección".

Paolo Sosa  
Politólogo, IEP

### El debate de hoy da oportunidad para buscar mayor respaldo, especialmente entre los indecisos.

"Todavía está para cualquiera (la elección). Todavía no hay una claridad de quién ganará. Los punteros han desgastado su imagen. Los sucesos de estos días hacen que la ciudadanía empiece a mirar a los candidatos. Aún podría haber sorpresas", expresa Távara.

Sostiene que "los indecisos inclinarán la balanza". "Nada estará dicho hasta el próximo fin de semana. Una elección en que en las últimas 48 o 24 horas se decida el voto", vislumbra.

Advierte que López Aliaga mantiene el núcleo que tuvo en la campaña presidencial, pero eso puede ser un techo y no le alcanzaría para ganar si no tiene otros respaldos que sumen.

Considera que el apoyo a Forsyth de las mujeres sería más por rechazo al perfil machista de Urresti y López Aliaga.

Las pullas jugarían en contra a la hora de las definiciones.

"Ante el enfrentamiento abierto de Urresti y López Aliaga, Forsyth estaría beneficiándose como una alternativa. Al salir Alegría del espectro, golpeado, dejaría solo en alza a Forsyth. A León no le alcanzaría el tiempo para remontar".

Richard Tapia  
Consultor, Ipecop

Considera que el debate puede favorecer a quien vea más con propuestas beneficiosas que con show de las pullas. "La gente está harta del enfrentamiento. El impacto del debate depende del proceso. Eso aún está por verse", comenta. ❖



"Todavía está para cualquiera. Todavía no hay una claridad de quién va a ser el ganador. De hecho, los punteros han desgastado un poco su imagen. Los sucesos de estos días han hecho que la ciudadanía empiece a mirar a los candidatos".

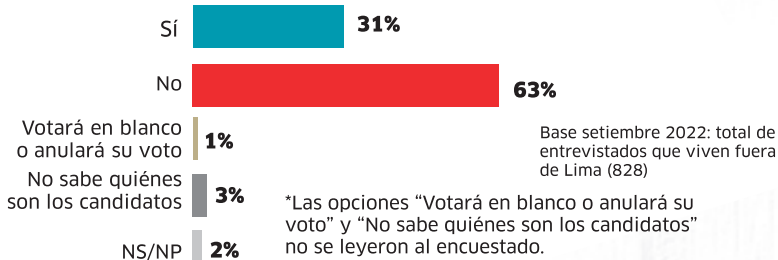
Paula Távara  
Politóloga, PUCP y UNMSM



"Ante el enfrentamiento abierto de Urresti y López Aliaga, Forsyth se estaría beneficiando como una alternativa. Al salir Alegría del espectro, golpeado, dejaría solo en alza a Forsyth. A León no le alcanzaría el tiempo para remontar".

## Elección de gobernador o gobernadora regional

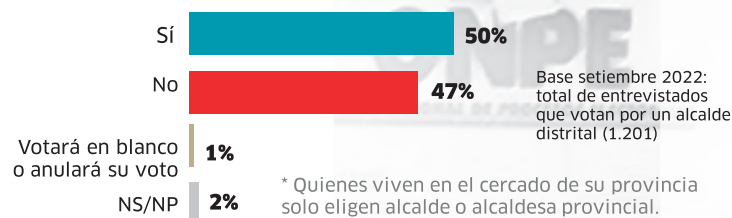
¿Ya decidió por quién votar para gobernador o gobernadora regional? (Leer opciones)



¿Ya decidió por quién votar por alcalde o alcaldesa provincial? (Leer opciones)



¿Ya decidió por quién votar por alcalde o alcaldesa distrital? (Leer opciones)



Fuente: IEP

### David Pereda Z.

La mayoría de los ciudadanos en las regiones de nuestro país todavía no ha decidido por quién votar para el cargo de gobernador o gobernadora, máxima autoridad política de estas jurisdicciones, en una semana, según muestra la última encuesta del Instituto de Estudios Peruanos (IEP), una investigación realizada para el diario La República.

El estudio consultó a la población del lunes 19 al jueves 22 de setiembre recientes y tiene márgenes de error de 2,8 puntos encima y debajo de cada resultado que proyecte una representación de la situación a nivel nacional.

Aproximadamente, un 63% de los peruanos de las regiones no ha decidido aún a quién elegir para gobernador o gobernadora. Esto es, grosso modo, tres quintas partes del electorado de las regiones, fuera de la provincia de Lima, donde no existe el cargo de gobernador regional.

Solo 31% de esta población electoral ya ha decidido por quién votar para que encabezen sus gobiernos regionales, según este estudio.

Entre los encuestados, había mayor indecisión sobre la elección regional entre los electores más jóvenes, quie-

nes tienen de 18 a 24 años de edad, y las electoras mujeres.

### Alcaldes fuera de Lima

Asimismo, 46% de los peruanos que viven en las provincias fuera de Lima no habían decidido hasta el momento por quién votar para la alcaldía de sus provincias. Esto es cerca de la mitad de este electorado, en general.

Al contrario, en esta misma población del interior del

**El desinterés en las elecciones en las regiones debe dar paso a las definiciones en una semana clave.**

país, 49% ya había definido su voto para el cargo de alcalde o alcaldesa provincial.

Entre los encuestados, la decisión en el voto para las alcaldías provinciales no limeñas era mayor entre los votantes más acomodados, de los niveles socioeconómicos A y B.

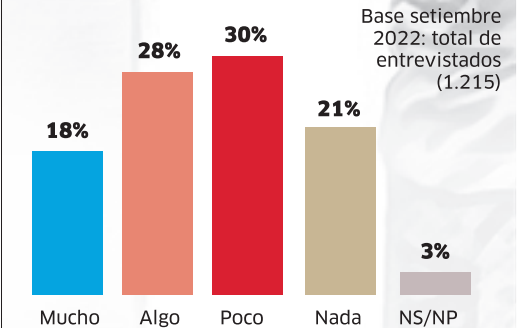
Por su lado, el 47% de los votantes fuera de Lima todavía no habían decidido a quién apoyar al momento de sufragar para las alcaldías de sus respectivos distritos.

En cambio, 50% de la población no capitalina sí había definido ya a quién respaldar para que lideren sus municipalidades distritales.

### Interés en elecciones

En todo nuestro país, aproximadamente, 30% de los ciudadanos está poco interesado

¿Qué tan interesado(a) está en las elecciones regionales y municipales que se realizarán este 2 de octubre? (Leer opciones)



LA REPÚBLICA

# La mayoría aún no decide elección de gobernadores en las regiones del país

en las elecciones regionales y municipales que se realizarán el domingo 2 de octubre. Esto cerca de un tercio del Perú.

Un 28% de los connacionales se muestra algo interesado en este proceso electoral para seleccionar a nuestros próximos gobernadores regionales, alcaldes provinciales y distritales, regidores y consejeros.

El 21% de los peruanos, en tanto, no están nada interesados en estos comicios sobre nuestras autoridades subnacionales, pese a que estamos a poco tiempo del sufragio.

Al contrario, 18% de la ciudadanía tiene mucho interés en el actual proceso electoral, a poco de ir a las urnas, según este estudio del IEP.

De este modo, para los candidatos fuera de Lima también queda una semana clave. ❖

Anexo 2. Distribución de la población mayor de 18 años por departamento, provincia y distrito.


Fuente: RENIEC. Padrón Electoral de las Elecciones Generales 2021.

Distribución de la población por departamento, provincia y distrito	Población Electoral 2021
<b>Amazonas</b>	<b>306186</b>
<b>Bagua</b>	<b>62137</b>
Aramango	8535
Bagua	18673
Copallín	4216
El Parco	1305
Imaza	21905
La Peca	7503
<b>Bongará</b>	<b>20909</b>
Chisquilla	407
Churuja	355
Corosha	679
Cuispes	625
Florida	4513
Jazán	5961
Jumbilla	853
Recta	292
San Carlos	444
Shipasbamba	1381
Valera	883
Yambrasbamba	4516
<b>Chachapoyas</b>	<b>40502</b>
Asunción	297
Balsas	1014
Chachapoyas	20346
Cheto	591
Chiliquín	761
Chuquibamba	1531
Granada	429
Huancas	419
La Jalca	3957
Leimebamba	2590
Levanto	905
Magdalena	725
Mariscal Castilla	828




Demetrio Antonio Ruiz Olorte  
DNI 41504897  
N° COESPE: 918

Distribución de la población por departamento, provincia y distrito	Población Electoral 2021
Molinopampa	1899
Montevideo	601
Olleros	382
Quinjalca	798
San Francisco De Daguas	295
San Isidro De Maino	531
Soloco	1298
Sonche	305
<b>Condorcanqui</b>	<b>38273</b>
El Cenepa	9320
Nieva	19085
Río Santiago	9868
<b>Luya</b>	<b>35246</b>
Camporredondo	4407
Cocabamba	1461
Colcamar	1726
Conila	1506
Inguilpata	493
Lámud	1687
Longuita	760
Lonya Chico	795
Luya	2944
Luya Viejo	332
María	753
Ocalli	2439
Ocumal	2690
Pisuquia	3832
Providencia	1085
San Cristóbal	531
San Francisco del Yeso	603
San Jerónimo	715
San Juan de Lopecancha	475
Santa Catalina	1311
Santo Tomás	2611
Tingo	1120
Trita	970
<b>Rodríguez de Mendoza</b>	<b>22909</b>
Chirimoto	1766

  
Demetrio Antonio Ruiz Olorte  
DNI 41504897  
N° COESPE: 918

Distribución de la población por departamento, provincia y distrito	Población Electoral 2021
Cochamal	591
Huambo	2308
Limabamba	1359
Longar	1361
Mariscal Benavides	1529
Milpuc	572
Omia	6901
San Nicolás	3790
Santa Rosa	499
Totora	410
Vista Alegre	1823
<b>Utcubamba</b>	<b>86210</b>
Bagua Grande	39611
Cajaruro	20603
Cumba	6566
El Milagro	4221
Jamalca	5383
Lonya Grande	7171
Yamón	2655
<b>Áncash</b>	<b>886265</b>
<b>Aija</b>	<b>6005</b>
Aija	1690
Coris	1447
Huacllán	416
La Merced	1748
Succha	704
<b>Antonio Raymondi</b>	<b>10993</b>
Aczo	1524
Chaccho	1304
Chingas	1395
Llamellín	2167
Mirgas	3553
San Juan de Rontoy	1050
<b>Asunción</b>	<b>6008</b>
Acochaca	2601
Chacas	3407
<b>Bolognesi</b>	<b>18890</b>
Abelardo Pardo Lezameta	233

  
Darío Antonio Ruiz Olarte  
DNI 41504897  
N° COESPE: 918

Distribución de la población por departamento, provincia y distrito	Población Electoral 2021
Antonio Raymondi	1079
Aquia	1738
Cajacay	1422
Canis	298
Chiquián	3093
Colquioc	1623
Huallanca	4640
Huasta	1384
Huayllacayán	1003
La Primavera	294
Mangas	434
Pacllón	919
San Miguel De Corpanqui	251
Ticllos	479
<b>Carhuaz</b>	<b>38709</b>
Acopampa	2019
Amashca	1587
Anta	2099
Ataquero	1543
Carhuaz	11907
Marcará	7932
Pariahuanca	1259
San Miguel de Aco	2104
Shilla	3190
Tinco	2499
Yungar	2570
<b>Carlos F. Fitzcarrald</b>	<b>14069</b>
San Luis	7863
San Nicolás	2673
Yauya	3533
<b>Casma</b>	<b>37359</b>
Buena Vista Alta	3634
Casma	25561
Comandante Noel	1994
Yaután	6170
<b>Corongo</b>	<b>5686</b>
Aco	344
Bambas	390



Demetrio Antonio Ruiz Olorte  
DNI 41504897  
N° COESPE: 918

Distribución de la población por departamento, provincia y distrito	Población Electoral 2021
Corongo	1168
Cusca	2030
La Pampa	835
Yánac	621
Yupán	298
<b>Huaraz</b>	<b>128040</b>
Cochabamba	1586
Colcabamba	289
Huanchay	1708
Huaraz	49974
Independencia	52488
Jangas	4203
La Libertad	1232
Olleros	2658
Pampas Grande	1114
Pariacoto	4012
Pira	3680
Tarica	5096
<b>Huari</b>	<b>57385</b>
Anra	1922
Cajay	3144
Chavín de Huantar	6281
Huacachi	2056
Huacchis	1577
Huachis	3640
Huántar	2334
Huari	6275
Masín	1563
Paucas	1911
Ponto	3311
Rahuapampa	646
Rapayan	1555
San Marcos	16732
San Pedro De Chana	3069
Uco	1369
<b>Huarmey</b>	<b>23589</b>
Cochapeti	800
Culebras	1963



Demetrio Antonio Ruiz Olorte  
DNI 41504897  
N° COESPE: 918



Distribución de la población por departamento, provincia y distrito	Población Electoral 2021
Huarmey	19279
Huayán	754
Malvas	793
<b>Huaylas</b>	<b>42699</b>
Caraz	18384
Huallanca	934
Huata	1192
Huaylas	1448
Mato	1707
Pamparomás	6125
Pueblo Libre	6159
Santa Cruz	4086
Santo Toribio	939
Yuracmarca	1725
<b>Mariscal Luzuriaga</b>	<b>16171</b>
Casca	3008
Eleazar Guzmán Barrón	937
Fidel Olivas Escudero	1630
Llama	937
Llumpa	4432
Lucma	2272
Musga	766
Piscobamba	2189
<b>Ocros</b>	<b>5481</b>
Acas	327
Cajamarquilla	149
Carhuapampa	407
Cochas	1073
Congas	843
Llipa	208
Ocros	943
San Cristóbal De Raján	479
San Pedro	739
Santiago De Chilcas	313
<b>Pallasca</b>	<b>17919</b>
Bolognesi	829
Cabana	1974
Conchucos	5346



Demetrio Antonio Ruiz Olorte  
DNI 41504897  
N° COESPE: 918

Distribución de la población por departamento, provincia y distrito	Población Electoral 2021
Huacachuque	428
Huandoval	728
Lacabamba	470
Llapo	449
Pallasca	1931
Pampas	3023
Santa Rosa	752
Tauca	1989
<b>Pomabamba</b>	<b>18920</b>
Huayllán	2663
Parobamba	4694
Pomabamba	9895
Quinuabamba	1668
<b>Recuay</b>	<b>16229</b>
Cátac	3524
Cotaparaco	535
Huayllapampa	731
Llacllin	881
Marca	968
Pampas Chico	879
Pararín	1233
Recuay	4660
Tapacocha	515
Ticapampa	2303
<b>Santa</b>	<b>356410</b>
Cáceres del Perú	4223
Chimbote	182640
Coishco	12846
Macate	3054
Moro	6793
Nepeña	11113
Nuevo Chimbote	107179
Samanco	3735
Santa	24827
<b>Sihuas</b>	<b>21771</b>
Acobamba	1236
Alfonso Ugarte	457
Cashapampa	1953



Demetrio Antonio Ruiz Olorte  
DNI 41504897  
N° COESPE: 918

Distribución de la población por departamento, provincia y distrito	Población Electoral 2021
Chingalpo	784
Huayllabamba	2794
Quiches	1857
Ragash	2357
San Juan	5345
Sicsibamba	1283
Sihuas	3705
<b>Yungay</b>	<b>43932</b>
Cascapara	1611
Mancos	5812
Matacoto	1393
Quillo	9601
Ranrahirca	2546
Shupluy	1844
Yanama	4900
Yungay	16225
<b>Apurímac</b>	<b>316000</b>
<b>Abancay</b>	<b>82169</b>
Abancay	46847
Chacoche	1115
Circa	2689
Curahuasi	12065
Huanipaca	3343
Lambrama	3489
Pichirhua	3466
San Pedro de Cachora	2396
Tamburco	6759
<b>Andahuaylas</b>	<b>113378</b>
Andahuaylas	28720
Andarapa	5442
Chiara	1034
Huancarama	4457
Huancaray	3210
Huayana	684
José María Arguedas	3012
Kaquiabamba	1902
Kishuara	5623
Pacobamba	3905



Demetrio Antonio Ruiz Olorte  
DNI 41504897  
N° COESPE: 918

Distribución de la población por departamento, provincia y distrito	Población Electoral 2021
Pacucha	7636
Pampachiri	1820
Pomacocha	690
San Antonio de Cachi	2390
San Jerónimo	15138
San Miguel de Chaccrampa	1545
Santa María de Chicmo	6893
Talavera	14425
Tumay Huaraca	1563
Turpo	3289
<b>Antabamba</b>	<b>9318</b>
Antabamba	2280
El Oro	453
Huaquirca	1332
Juan Espinoza Medrano	1543
Oropesa	1605
Pachaconas	958
Sabaino	1147
<b>Aymaraes</b>	<b>21426</b>
Capaya	519
Caraybamba	1005
Chalhuanca	2709
Chapimarca	1799
Colcabamba	647
Cotaruse	2659
Ihuayllo	526
Justo Apu Sahuaraura	630
Lucre	1492
Pocohuanca	1054
San Juan De Chacña	638
Sañayca	945
Soraya	587
Tapairihua	1858
Tintay	2297
Toraya	1193
Yanaca	868
<b>Chincheros</b>	<b>35204</b>
Anco-Huallo	8154



Demetrio Antonio Ruiz Olorte  
DNI 41504897  
N° COESPE: 918

Distribución de la población por departamento, provincia y distrito	Población Electoral 2021
Chincheros	3974
Cocharcas	1446
El Porvenir	1079
Huaccana	5299
Los Chankas	839
Ocobamba	5180
Ongoy	2442
Ranracancha	2918
Rocchacc	1820
Uranmarca	2053
<b>Cotabambas</b>	<b>36066</b>
Challhuahuacho	7884
Cotabambas	3384
Coyllurqui	5311
Haquira	7042
Mara	4030
Tambobamba	8415
<b>Graú</b>	<b>18439</b>
Chuquibambilla	3766
Curasco	1049
Curpahuasi	1819
Gamarra	2916
Huayllati	1244
Mamara	706
Micaela Bastidas	797
Pataypampa	792
Progreso	2440
San Antonio	284
Santa Rosa	574
Turpay	557
Vilcabamba	799
Virundo	696
<b>Arequipa</b>	<b>1145268</b>
<b>Arequipa</b>	<b>897898</b>
Alto Selva Alegre	68895
Arequipa	75697
Cayma	78018
Cerro Colorado	136012



Demetrio Antonio Ruiz Olorte  
DNI 41504897  
N° COESPE: 918

Distribución de la población por departamento, provincia y distrito	Población Electoral 2021
Characato	8470
Chiguata	3511
Jacobo Hunter	40870
José Luis Bustamante Y Rivero	65221
La Joya	22838
Mariano Melgar	51097
Miraflores	51308
Mollebaya	2558
Paucarpata	114389
Pocsi	1038
Polobaya	1155
Quequeña	1594
Sabandia	4090
Sachaca	24879
San Juan de Sigwas	933
San Juan de Tarucani	1367
Santa Isabel de Sigwas	668
Santa Rita de Sigwas	5199
Socabaya	53220
Tiabaya	15507
Uchumayo	14702
Vitor	2589
Yanahuara	28888
Yarabamba	2427
Yura	20758
<b>Camaná</b>	<b>48781</b>
Camaná	13377
José María Quimper	3797
Mariano Nicolás Valcárcel	3151
Mariscal Cáceres	5796
Nicolás de Piérola	5930
Ocoña	3513
Quilca	879
Samuel Pastor	12338
<b>Caravelí</b>	<b>26020</b>
Acari	3330
Atico	3552
Atiquipa	492



Demetrio Antonio Ruiz Olorte  
DNI 41504897  
N° COESPE: 918

Distribución de la población por departamento, provincia y distrito	Población Electoral 2021
Bella Unión	1887
Cahuacho	610
Caravelí	2683
Chala	5263
Chaparra	1891
Huanuhuanu	1338
Jaqui	1198
Lomas	1002
Quicacha	1358
Yauca	1416
<b>Castilla</b>	<b>26397</b>
Andagua	839
Aplao	7388
Ayo	344
Chachas	1512
Chilcaymarca	867
Choco	906
Huancarqui	1541
Machaguay	550
Orcopampa	3541
Pampacolca	1819
Tipán	380
Uñón	195
Uraca	5433
Viraco	1082
<b>Caylloma</b>	<b>77222</b>
Achoma	1052
Cabanaconde	1921
Callalli	1659
Caylloma	3050
Chivay	4738
Coporaque	933
Huambo	718
Huanca	1307
Ichupampa	718
Lari	1003
Lluta	1197
Maca	843



Demetrio Antonio Ruiz Olorte  
DNI 41504897  
N° COESPE: 918

Distribución de la población por departamento, provincia y distrito	Población Electoral 2021
Madrigal	723
Majes	50811
San Antonio de Chuca	887
Sibayo	755
Tapay	781
Tisco	1386
Tuti	764
Yanque	1976
<b>Condesuyos</b>	<b>12101</b>
Andaray	559
Cayarani	2019
Chichas	586
Chuquibamba	2669
Iray	628
Río Grande	1960
Salamanca	725
Yanaquihua	2955
<b>Islay</b>	<b>45814</b>
Cocachacra	7898
Dean Valdivia	5646
Islay	3851
Mejía	1251
Mollendo	21361
Punta de Bombón	5807
<b>La Unión</b>	<b>11035</b>
Alca	1544
Charcana	483
Cotahuasi	1921
Huaynacotas	1687
Pampamarca	1243
Puyca	2047
Quechualla	375
Sayla	352
Tauria	260
Tomepampa	591
Toro	532
<b>Ayacucho</b>	<b>473282</b>
Cangallo	25711



Demetrio Antonio Ruiz Olorte  
DNI 41504897  
N° COESPE: 918



Distribución de la población por departamento, provincia y distrito	Población Electoral 2021
Cangallo	4654
Chuschi	5757
Los Morochucos	6531
María Parado de Bellido	1763
Paras	4021
Totos	2985
<b>Huamanga</b>	<b>211700</b>
Acocro	6797
Acos Vinchos	3934
Andres Avelino Cáceres Dorregaray	12843
Ayacucho	76522
Carmen Alto	18530
Chiara	4883
Jesús Nazareno	13707
Ocros	4694
Pacaycasa	2444
Quinua	4957
San José de Ticllas	1889
San Juan Bautista	35020
Santiago de Pischa	1330
Socos	6195
Tambillo	4694
Vinchos	13261
<b>Huanca Sancos</b>	<b>7633</b>
Carapo	1863
Sacsamarca	1317
Sancos	2462
Santiago de Lucanamarca	1991
<b>Huanta</b>	<b>69912</b>
Ayahuanco	1692
Canayre	1919
Chaca	1350
Huamanguilla	3760
Huanta	31092
Iguain	2972
Llochegua	6398
Luricocha	5479
Pucacolpa	1768



Demetrio Antonio Ruiz Olorte  
DNI 41504897  
N° COESPE: 918

Distribución de la población por departamento, provincia y distrito	Población Electoral 2021
Santillana	3780
Sivia	7183
Uchuraccay	2519
<b>La Mar</b>	<b>57215</b>
Anchihuay	2813
Anco	7071
Ayna	7050
Chilcas	1536
Chungui	3375
Luis Carranza	1085
Oronccoy	668
Samugari	6165
San Miguel	9670
Santa Rosa	8315
Tambo	9467
<b>Lucanas</b>	<b>35666</b>
Aucara	1926
Cabana	839
Carmen Salcedo	929
Chaviña	1597
Chipao	2034
Huac-Huas	1205
Laramate	1206
Leoncio Prado	834
Llauta	942
Lucanas	2146
Ocaña	1971
Otocha	1270
Puquio	9750
Saisa	327
San Cristóbal	1442
San Juan	529
San Pedro	2380
San Pedro de Palco	981
Sancos	2193
Santa Ana de Huaycahuacho	443
Santa Lucía	722
<b>Parinacochas</b>	<b>18018</b>



Demetrio Antonio Ruiz Olorte  
DNI 41504897  
N° COESPE: 918

Distribución de la población por departamento, provincia y distrito	Población Electoral 2021
Chumpi	1773
Coracora	8133
Coronel Castañeda	742
Pacapausa	622
Pullo	3173
Puyusca	1723
San Francisco de Ravacayco	747
Upahuacho	1105
<b>Paucar Del Sara Sara</b>	<b>6662</b>
Colta	346
Corculla	320
Lampa	1431
Marcabamba	431
Oyolo	786
Pararca	357
Pausa	1853
San Javier de Alpabamba	526
San José de Ushua	158
Sara Sara	454
<b>Sucre</b>	<b>7759</b>
Belén	241
Chalcos	411
Chilcayoc	480
Huacaña	341
Morcolla	1095
Paico	524
Querobamba	1842
San Pedro de Larcay	626
San Salvador de Quije	986
Santiago de Paucaray	539
Soras	674
<b>Victor Fajardo</b>	<b>16981</b>
Alcamenca	1469
Apongo	692
Asquipata	419
Canaria	2292
Cayara	993
Colca	1086



Demetrio Antonio Ruiz Olorte  
DNI 41504897  
N° COESPE: 918

Distribución de la población por departamento, provincia y distrito	Población Electoral 2021
Hualla	1714
Huamanquiquia	846
Huancapi	1576
Huancaraylla	1308
Sarhua	2296
Vilcanchos	2290
<b>Vilcas Huamán</b>	<b>16025</b>
Accomarca	1048
Carhuanca	732
Concepción	2011
Huambalpa	1522
Independencia	1117
Saurama	981
Vilcas Huamán	5442
Vischongo	3172
<b>Cajamarca</b>	<b>1103247</b>
<b>Cajabamba</b>	<b>57242</b>
Cachachi	15541
Cajabamba	26542
Condebamba	9229
Sitacocha	5930
<b>Cajamarca</b>	<b>272452</b>
Asunción	7303
Cajamarca	162556
Chetilla	3138
Cospán	5488
Encañada	23607
Jesús	11854
Llacanora	4213
Los Baños del Inca	30304
Magdalena	7972
Matara	3567
Namora	8088
San Juan	4362
<b>Celendín</b>	<b>67887</b>
Celendín	19211
Chumuch	2289
Cortegana	5790



Demetrio Antonio Ruiz Olorte  
DNI 41504897  
N° COESPE: 918

Distribución de la población por departamento, provincia y distrito	Población Electoral 2021
Huasmín	9641
Jorge Chávez	684
José Gálvez	2409
La Libertad de Pallán	5625
Miguel Iglesias	3546
Oxamarca	5005
Sorochuco	8315
Sucre	4140
Utco	1232
<b>Chota</b>	<b>121442</b>
Anguía	2751
Chadin	3214
Chalamarca	8110
Chiguirip	3528
Chimbán	1952
Choropampa	2251
Chota	39415
Cochabamba	4637
Conchán	4524
Huambos	6593
Lajas	10887
Llama	4649
Miracosta	2856
Paccha	3971
Pion	1182
Querocoto	6351
San Juan de Licupis	1102
Tacabamba	12597
Tocmoche	872
<b>Contumazá</b>	<b>21709</b>
Chilete	2394
Contumazá	5606
Cupisnique	1232
Guzmango	2076
San Benito	2440
Santa Cruz de Toledo	921
Tantarica	2006
Yonán	5034



Demetrio Antonio Ruiz Olorte  
DNI 41504897  
N° COESPE: 918

Distribución de la población por departamento, provincia y distrito	Población Electoral 2021
<b>Cutervo</b>	<b>98300</b>
Callayuc	6843
Choros	2700
Cujillo	2064
Cutervo	39635
La Ramada	3122
Pimpingos	4343
Querocotillo	10315
San Andrés de Cutervo	3727
San Juan de Cutervo	1869
San Luis de Lucma	2583
Santa Cruz	2370
Santo Domingo de La Capilla	4386
Santo Tomás	5753
Socota	7510
Toribio Casanova	1080
<b>Hualgayoc</b>	<b>72230</b>
Bambamarca	56889
Chugur	2816
Hualgayoc	12525
<b>Jaén</b>	<b>158715</b>
Bellavista	12330
Chontali	8036
Colasay	9192
Huabal	7206
Jaén	79483
Las Pirias	4807
Pomahuaca	7021
Pucará	6532
Sallique	5511
San Felipe	3774
San José del Alto	6019
Santa Rosa	8804
<b>San Ignacio</b>	<b>103295</b>
Chirinos	11260
Huarango	15552
La Coipa	15674
Namballe	6893



Demetrio Antonio Ruiz Olorte  
DNI 41504897  
N° COESPE: 918

Distribución de la población por departamento, provincia y distrito	Población Electoral 2021
San Ignacio	26751
San José de Lourdes	13333
Tabaconas	13832
<b>San Marcos</b>	<b>39432</b>
Chancay	2486
Eduardo Villanueva	2137
Gregorio Pita	4805
Ichocán	1717
José Manuel Quiroz	3002
José Sabogal	10707
Pedro Gálvez	14578
<b>San Miguel</b>	<b>39680</b>
Bolívar	1112
Calquis	3558
Catilluc	2600
El Prado	2468
La Florida	2321
Llapa	3853
Nanchoc	1085
Niepos	2721
San Gregorio	1867
San Miguel	9754
San Silvestre de Cochán	3413
Tongod	2393
Unión Agua Blanca	2535
<b>San Pablo</b>	<b>18653</b>
San Bernardino	3579
San Luis	1218
San Pablo	10538
Tumbadén	3318
<b>Santa Cruz</b>	<b>32210</b>
Andabamba	1448
Catache	6775
Chancaybaños	3284
La Esperanza	2345
Ninabamba	2236
Pulán	3507
Santa Cruz	6731



Demetrio Antonio Ruiz Olorte  
DNI 41504897  
N° COESPE: 918

Distribución de la población por departamento, provincia y distrito	Población Electoral 2021
Saucepampa	1709
Sexi	451
Utcyacu	1131
Yauyucán	2593
<b>Cusco</b>	<b>1025280</b>
<b>Acomayo</b>	<b>19292</b>
Acomayo	3679
Acopia	2040
Acos	1902
Mosoc Llacta	909
Pomacanchi	5868
Rondocán	2221
Sangarara	2673
<b>Anta</b>	<b>48956</b>
Ancahuasi	5952
Anta	15946
Cachimayo	2143
Chinchaypujio	4381
Huarocondo	4851
Limatambo	6687
Mollepata	2669
Pucyura	3055
Zurite	3272
<b>Calca</b>	<b>54300</b>
Calca	17350
Coya	2983
Lamay	4622
Lares	5732
Pisac	8040
San Salvador	4418
Taray	3586
Yanatile	7569
<b>Canas</b>	<b>30186</b>
Checca	4831
Kunturkanki	4469
Langui	2350
Layo	4585
Pampamarca	1503



Demetrio Antonio Ruiz Olorte  
DNI 41504897  
N° COESPE: 918



Distribución de la población por departamento, provincia y distrito	Población Electoral 2021
Quehue	2489
Túpac Amaru	2516
Yanaoca	7443
<b>Canchis</b>	<b>80446</b>
Checacupe	4092
Combapata	4082
Marangani	8912
Pitumarca	5927
San Pablo	4285
San Pedro	2713
Sicuani	45807
Tinta	4628
<b>Chumbivilcas</b>	<b>56564</b>
Capacmarca	3803
Chamaca	5532
Colquemarca	7492
Livitaca	9010
Llusco	5036
Quiñota	3243
Santo Tomás	15973
Velille	6475
<b>Cusco</b>	<b>353792</b>
Ccorca	2364
Cusco	98092
Poroy	5715
San Jerónimo	34363
San Sebastián	70252
Santiago	77151
Saylla	4148
Wanchaq	61707
<b>Espinar</b>	<b>45596</b>
Alto Pichigua	2285
Condorama	819
Coporaque	11139
Espinar	19873
Ocoruro	1195
Pallpata	4622
Pichigua	3449




Demetrio Antonio Ruiz Olorte  
DNI 41504897  
N° COESPE: 918

Distribución de la población por departamento, provincia y distrito	Población Electoral 2021
Suyckutambo	2214
<b>La Convención</b>	<b>151762</b>
Echarate	34189
Huayopata	4719
Inkawasi	3484
Kimbiri	13139
Maranura	6042
Megantoni	7504
Ocobamba	4585
Pichari	18192
Quellouno	10598
Santa Ana	29692
Santa Teresa	6405
Vilcabamba	10066
Villa Kintiarina	1747
Villa Virgen	1400
<b>Paruro</b>	<b>24691</b>
Accha	2849
Ccapi	3110
Colcha	1054
Huanoquite	4548
Omacha	4731
Paccaritambo	2120
Paruro	2719
Pillpinto	1091
Yaurisque	2469
<b>Paucartambo</b>	<b>34701</b>
Caicay	2345
Challabamba	7189
Colquepata	6768
Huancarani	4931
Kosñipata	3861
Paucartambo	9607
<b>Quispicanchi</b>	<b>69608</b>
Andahuaylillas	4694
Camanti	2080
Ccarhuayo	2486
Ccatca	9579



Demetrio Antonio Ruiz Olorte  
DNI 41504897  
N° COESPE: 918

Distribución de la población por departamento, provincia y distrito	Población Electoral 2021
Cusipata	3730
Huaro	3406
Lucre	3470
Marcapata	3787
Ocongate	11888
Oropesa	6587
Quiquijana	7995
Urcos	9906
<b>Urubamba</b>	<b>55386</b>
Chinchero	9298
Huayllabamba	4382
Machupicchu	7141
Maras	5746
Ollantaytambo	8454
Urubamba	17932
Yucay	2433
<b>Huancavelica</b>	<b>299843</b>
<b>Acobamba</b>	<b>33524</b>
Acobamba	7374
Andabamba	2732
Anta	4432
Caja	1863
Marcas	1573
Paucara	8529
Pomacocha	2557
Rosario	4464
<b>Angaraes</b>	<b>37597</b>
Anchonga	5428
Callanmarca	669
Ccochaccasa	2571
Chincho	949
Congalla	2917
Huanca-Huanca	1105
Huayllay Grande	1088
Julcamarca	927
Lircay	17941
San Antonio de Antaparco	802
Santo Tomás de Pata	1029


  
Demetrio Antonio Ruiz Olorte  
DNI 41504897  
N° COESPE: 918

Distribución de la población por departamento, provincia y distrito	Población Electoral 2021
Secclla	2171
<b>Castrovirreyna</b>	<b>15448</b>
Arma	1357
Aurahua	1508
Capillas	1214
Castrovirreyna	2476
Chupamarca	885
Cocas	825
Huachos	1511
Huamatambo	529
Mollepampa	1021
San Juan	701
Santa Ana	1198
Tantara	734
Ticrapo	1489
<b>Churcampa</b>	<b>27291</b>
Anco	4366
Chinchihuasi	1860
Churcampa	4069
Cosme	2333
El Carmen	2013
La Merced	646
Locroja	3106
Pachamarca	1791
Paucarbamba	4049
San Miguel de Mayocc	714
San Pedro de Coris	2344
<b>Huancavelica</b>	<b>95175</b>
Acobambilla	1978
Acoria	16981
Ascensión	8813
Conayca	746
Cuenca	1526
Huachocolpa	1752
Huancavelica	30725
Huando	5397
Huayllahuara	601
Izcuchaca	922



Demetrio Antonio Ruiz Olorte  
DNI 41504897  
N° COESPE: 918

Distribución de la población por departamento, provincia y distrito	Población Electoral 2021
Laria	762
Manta	751
Mariscal Cáceres	774
Moya	1028
Nuevo Occoro	1557
Palca	2424
Pilchaca	592
Vilca	1806
Yauli	16040
<b>Huaytará</b>	<b>18323</b>
Ayavi	725
Córdova	1273
Huayacundo Arma	409
Huaytará	1649
Laramarca	551
Ocoyo	978
Pilpichaca	3347
Querco	768
Quito-Arma	717
San Antonio de Cusicancha	1307
San Francisco de Sangayaico	1035
San Isidro	667
Santiago de Chocorvos	2431
Santiago de Quirahuara	670
Santo Domingo de Capillas	922
Tambo	874
<b>Tayacaja</b>	<b>72485</b>
Acostambo	3390
Acraquia	3602
Ahuaycha	3648
Andaymarca	1621
Colcabamba	10458
Daniel Hernández	7796
Huachocolpa	2485
Huaribamba	3774
Ñahuimpuquio	1360
Pampas	7196
Pazos	4941

  
Demetrio Antonio Ruiz Olorte  
DNI 41504897  
N° COESPE: 918

Distribución de la población por departamento, provincia y distrito	Población Electoral 2021
Pichos	1706
Quichuas	3543
Quishuar	625
Roble	842
Salcabamba	3514
Salcahuasi	2632
San Marcos de Rocchac	2328
Santiago de Tucuma	1016
Surcubamba	3787
Tintay Puncu	2221
<b>Huánuco</b>	<b>586411</b>
<b>Ambo</b>	<b>43162</b>
Ambo	13678
Cayna	2837
Colpas	2199
Conchamarca	4467
Huacar	6776
San Francisco	1868
San Rafael	8013
Tomay Kichwa	3324
<b>Dos de Mayo</b>	<b>28440</b>
Chuquis	3148
La Unión	3772
Marías	4442
Pachas	5143
Quivilla	952
Ripan	4398
Shunqui	1670
Sillapata	2646
Yanas	2269
<b>Huacaybamba</b>	<b>12811</b>
Canchabamba	2269
Cochabamba	1347
Huacaybamba	4256
Pinra	4939
<b>Huamalies</b>	<b>43075</b>
Arancay	1538
Chavín de Pariarca	3129



Demetrio Antonio Ruiz Olorte  
DNI 41504897  
N° COESPE: 918

Distribución de la población por departamento, provincia y distrito	Población Electoral 2021
Jacas Grande	4953
Jircan	1299
Llata	9613
Miraflores	2640
Monzón	10097
Punchao	1668
Puños	3779
Singa	2622
Tantamayo	1737
<b>Huánuco</b>	<b>227086</b>
Amarilis	61785
Chinchao	13189
Churubamba	15051
Huánuco	68033
Margos	5463
Pillco Marca	24322
Quisqui	4474
San Francisco de Cayrán	4465
San Pablo de Pillao	5600
San Pedro de Chaulan	3160
Santa María del Valle	17147
Yacus	2274
Yarumayo	2123
<b>Lauricocha</b>	<b>18061</b>
Baños	2520
Jesús	3682
Jivia	1586
Queropalca	686
Rondos	4000
San Francisco de Asís	1848
San Miguel de Cauri	3739
<b>Leoncio Prado</b>	<b>100587</b>
Castillo Grande	5367
Daniel Alomías Robles	6023
Hermilio Valdizán	3247
José Crespo Y Castillo	18387
Luyando	7341
Mariano Damaso Beraún	9107



Demetrio Antonio Ruiz Olorte  
DNI 41504897  
N° COESPE: 918



Distribución de la población por departamento, provincia y distrito	Población Electoral 2021
Pucayacu	2192
Pueblo Nuevo	2312
Rupa-Rupa	45036
Santo Domingo De Anda	1575
<b>Marañón</b>	<b>20201</b>
Cholón	4418
Huacrachuco	10555
La Morada	1999
San Buenaventura	1822
Santa Rosa de Alto Yanajanca	1407
<b>Pachitea</b>	<b>41304</b>
Chaglla	8319
Molino	9471
Panao	14781
Umari	8733
<b>Puerto Inca</b>	<b>26403</b>
Codo del Pozuzo	5173
Honoría	4436
Puerto Inca	8529
Tournavista	4116
Yuyapichis	4149
<b>Yarowilca</b>	<b>25281</b>
Aparicio Pomares	5165
Cahuac	2241
Chacabamba	1873
Chavinillo	5111
Choras	2866
Jacas Chico	1919
Obas	4571
Pampamarca	1535
<b>Ica</b>	<b>651364</b>
<b>Chincha</b>	<b>169559</b>
Alto Laran	5645
Chavin	3154
Chincha Alta	59431
Chincha Baja	10602
El Carmen	10023
Grocio Prado	16859



Demetrio Antonio Ruiz Olorte  
DNI 41504897  
N° COESPE: 918

Distribución de la población por departamento, provincia y distrito	Población Electoral 2021
Pueblo Nuevo	39362
San Juan de Yánac	1106
San Pedro de Huacarpana	1213
Sunampe	18285
Tambo de Mora	3879
<b>Ica</b>	<b>298620</b>
Ica	134300
La Tinguiña	28207
Los Aquijes	12995
Ocucaje	4060
Pachacútec	5369
Parcona	37969
Pueblo Nuevo	4421
Salas	15624
San José de los Molinos	5729
San Juan Bautista	5906
Santiago	19129
Subtanjalla	18764
Tate	3963
Yauca Del Rosario	2184
<b>Nazca</b>	<b>57942</b>
Changuillo	2040
El Ingenio	2744
Marcona	13535
Nazca	24522
Vista Alegre	15101
<b>Palpa</b>	<b>12074</b>
Llipata	1405
Palpa	6615
Río Grande	2513
Santa Cruz	1154
Tibillo	387
<b>Pisco</b>	<b>113169</b>
Huancano	1645
Humay	5005
Independencia	9729
Paracas	4717
Pisco	52190



Demetrio Antonio Ruiz Olorte  
DNI 41504897  
N° COESPE: 918

Distribución de la población por departamento, provincia y distrito	Población Electoral 2021
San Andrés	12035
San Clemente	16357
Túpac Amaru Inca	11491
<b>Junín</b>	<b>982556</b>
<b>Chanchamayo</b>	<b>125149</b>
Chanchamayo	24844
Perené	37976
Pichanaqui	35381
San Luis de Shuaro	4842
San Ramón	20095
Vitoc	2011
<b>Chupaca</b>	<b>48017</b>
Ahuac	5882
Chongos Bajo	3977
Chupaca	21183
Huáchac	2550
Huamancaca Chico	4781
San Juan de Jarpa	2769
San Juan de Yscos	2205
Tres de Diciembre	2210
Yanacancha	2460
<b>Concepción</b>	<b>47985</b>
Aco	1482
Andamarca	3837
Chambará	2230
Cochas	1595
Comas	5229
Concepción	12884
Heroínas Toledo	1074
Manzanares	1337
Mariscal Castilla	1445
Matahuasi	4128
Mito	1152
Nueve de Julio	1456
Orcotuna	3551
San José de Quero	4854
Santa Rosa de Ocopa	1731
<b>Huancayo</b>	<b>440758</b>




Demetrio Antonio Ruiz Olorte  
DNI 41504897  
N° COESPE: 918

Distribución de la población por departamento, provincia y distrito	Población Electoral 2021
Carhuacallanga	354
Chacapampa	904
Chicche	863
Chilca	73580
Chongos Alto	1211
Chupuro	1986
Colca	1021
Cullhuas	2180
El Tambo	136709
Huacrapuquio	1179
Hualhuas	3710
Huancán	13264
Huancayo	108875
Huasicancha	663
Huayucachi	8080
Ingenio	2062
Pariahuanca	5311
Pilcomayo	15165
Pucará	4672
Quichuay	1557
Quilcas	3550
San Agustín	11015
San Jerónimo de Tunán	9391
Santo Domingo de Acobamba	4641
Saño	4071
Sapallanga	15191
Sicaya	7573
Viques	1980
<b>Jauja</b>	<b>69588</b>
Acolla	5833
Apata	3888
Ataura	1140
Canchayllo	1247
Curicaca	1077
El Mantaro	2131
Huamalí	1441
Huaripampa	897
Huertas	1786



Demetrio Antonio Ruiz Olorte  
DNI 41504897  
N° COESPE: 918

Distribución de la población por departamento, provincia y distrito	Población Electoral 2021
Janjaillo	653
Jauja	13273
Julcán	854
Leonor Ordóñez	1335
Llocllapampa	1171
Marco	1437
Masma	1638
Masma Chicche	700
Molinos	1502
Monobamba	1156
Muqui	840
Muquiyauyo	1879
Paca	911
Paccha	1565
Pancán	1266
Parco	1249
Pomacancha	1318
Ricrán	1167
San Lorenzo	1760
San Pedro De Chunán	637
Sausa	2117
Sincos	2987
Tunan Marca	975
Yauli	1118
Yauyos	6640
<b>Junín</b>	<b>17935</b>
Carhuamayo	3929
Junín	8628
Ondores	1465
Ulcumayo	3913
<b>Satipo</b>	<b>128560</b>
Coviriali	3426
Llaylla	3051
Mazamari	16951
Pampa Hermosa	3374
Pangoa	36176
Río Negro	16123
Río Tambo	17881

  
Demetrio Antonio Ruiz Olorte  
DNI 41504897  
N° COESPE: 918

Distribución de la población por departamento, provincia y distrito	Población Electoral 2021
Satipo	29156
Vizcatán Del Ene	2422
<b>Tarma</b>	<b>73544</b>
Acobamba	7714
Huaricolca	1747
Huasahuasi	7839
La Unión	2546
Palca	4950
Palcamayo	3301
San Pedro de Cajas	3251
Tapo	3160
Tarma	39036
<b>Yauli</b>	<b>31020</b>
Chacapalpa	760
Huay-Huay	994
La Oroya	13131
Marcapomacocha	809
Morococha	3466
Paccha	1346
Santa Bárbara de Carhuacayán	629
Santa Rosa De Sacco	6419
Suitucancho	734
Yauli	2732
<b>La Libertad</b>	<b>1429469</b>
<b>Ascope</b>	<b>95108</b>
Ascope	6587
Casa Grande	23079
Chicama	12732
Chocope	9425
Magdalena de Cao	2252
Paiján	19477
Rázuri	5776
Santiago de Cao	15780
<b>Bolívar</b>	<b>11417</b>
Bambamarca	2566
Bolívar	3125
Condormarca	1571
Longotea	1495



Demetrio Antonio Ruiz Olorte  
DNI 41504897  
N° COESPE: 918

Distribución de la población por departamento, provincia y distrito	Población Electoral 2021
Uchumarca	1757
Ucuncha	903
<b>Chepén</b>	<b>66863</b>
Chepén	42704
Pacanga	13923
Pueblo Nuevo	10236
<b>Gran Chimú</b>	<b>21971</b>
Cascas	12122
Lucma	3449
Marmot	1540
Sayapullo	4860
<b>Julcán</b>	<b>25322</b>
Calamarca	5164
Carabamba	5260
Huaso	4491
Julcán	10407
<b>Otuzco</b>	<b>70001</b>
Agallpampa	5905
Charat	2262
Huaranchal	4336
La Cuesta	736
Mache	2978
Otuzco	23014
Paranday	651
Salpo	4515
Sinsicap	6691
Usquil	18913
<b>Pacasmayo</b>	<b>79510</b>
Guadalupe	28876
Jequetepeque	2966
Pacasmayo	23746
San José	9549
San Pedro de Lloc	14373
<b>Pataz</b>	<b>53218</b>
Buldibuyo	2982
Chillia	8796
Huancaspata	4113
Huaylillas	992



Demetrio Antonio Ruiz Olorte  
DNI 41504897  
N° COESPE: 918



Distribución de la población por departamento, provincia y distrito	Población Electoral 2021
Huayo	2916
Ongon	1322
Parcoy	9716
Pataz	5103
Pias	1228
Santiago de Challas	1694
Taurija	2065
Tayabamba	10169
Urpay	2122
<b>Sánchez Carrión</b>	<b>110405</b>
Chugay	13411
Cochorco	6864
Curgos	6349
Huamachuco	47076
Marcabal	9506
Sanagoran	10248
Sarín	6966
Sartimbamba	9985
<b>Santiago de Chuco</b>	<b>40056</b>
Angasmарca	3655
Cachicadan	3991
Mollebamba	1422
Mollepata	1880
Quiruvilca	7866
Santa Cruz de Chuca	2309
Santiago de Chuco	16365
Sitabamba	2568
<b>Trujillo</b>	<b>787394</b>
El Porvenir	118800
Florencia de Mora	49233
Huanchaco	48739
La Esperanza	133686
Laredo	29556
Moche	30212
Poroto	3288
Salaverry	13424
Simbal	3853
Trujillo	299242



Demetrio Antonio Ruiz Olorte  
DNI 41504897  
N° COESPE: 918

Distribución de la población por departamento, provincia y distrito	Población Electoral 2021
Victor Larco Herrera	57361
<b>Virú</b>	<b>68204</b>
Chao	21743
Guadalupito	4970
Virú	41491
<b>Lambayeque</b>	<b>977656</b>
<b>Chiclayo</b>	<b>669559</b>
Cayalti	12691
Chiclayo	256834
Chongoyape	14546
Etén	9319
Etén Puerto	2126
José Leonardo Ortiz	137921
La Victoria	69061
Lagunas	7351
Monsefú	28146
Nueva Arica	2060
Oyotun	6187
Patapo	16810
Picsi	6871
Pimentel	22553
Pomalca	19738
Pucala	6496
Reque	11858
Santa Rosa	9223
Saña	7236
Tumán	22532
<b>Ferreñafe</b>	<b>78938</b>
Cañaris	10170
Ferreñafe	28562
Incahuasi	11184
Manuel Antonio Mesones Muro	3260
Pitipo	15337
Pueblo Nuevo	10425
<b>Lambayeque</b>	<b>229159</b>
Chochope	1528
Illimo	7923
Jayanca	12972



Demetrio Antonio Ruiz Olorte  
DNI 41504897  
N° COESPE: 918

Distribución de la población por departamento, provincia y distrito	Población Electoral 2021
Lambayeque	55475
Mochumi	15178
Mórrope	33709
Motupe	21392
Olmos	34144
Pacora	5951
Salas	11302
San José	11053
Tucume	18532
<b>Lima</b>	<b>9147140</b>
<b>Barranca</b>	<b>116953</b>
Barranca	54492
Paramonga	19540
Pativilca	14649
Supe	18735
Supe Puerto	9537
<b>Cajatambo</b>	<b>5697</b>
Cajatambo	1669
Copa	775
Gorgor	1392
Huancapón	880
Manas	981
<b>Callao</b>	<b>824496</b>
Bellavista	72020
Callao	382695
Carmen de La Legua Reynoso	43686
La Perla	57737
La Punta	6777
Mi Perú	28422
Ventanilla	233159
<b>Canta</b>	<b>11514</b>
Arahuay	627
Canta	2930
Huamantanga	747
Huaros	822
Lachaqui	901
San Buenaventura	424
Santa Rosa de Quives	5063



Demetrio Antonio Ruiz Olorte  
DNI 41504897  
N° COESPE: 918

Distribución de la población por departamento, provincia y distrito	Población Electoral 2021
<b>Cañete</b>	<b>180535</b>
Asia	8673
Calango	1918
Cerro Azul	6129
Chilca	12861
Coayllo	1264
Imperial	31570
Lunahuana	3610
Mala	24167
Nuevo Imperial	16904
Pacarán	1480
Quilmana	12246
San Antonio	3096
San Luis	10512
San Vicente de Cañete	42725
Santa Cruz de Flores	2194
Zuñiga	1186
<b>Huaral</b>	<b>150726</b>
Atavillos Alto	725
Atavillos Bajo	793
Aucallama	12572
Chancay	45676
Huaral	84863
Ihuari	2347
Lampión	511
Pacaraos	800
San Miguel de Acos	688
Santa Cruz De Andamarca	364
Sumbilca	845
Veintisiete De Noviembre	542
<b>Huarochoiri</b>	<b>87073</b>
Antioquía	1512
Callahuanca	795
Carampoma	430
Chicla	1938
Cuenca	507
Huachupampa	529
Huanza	568



Demetrio Antonio Ruiz Olorte  
DNI 41504897  
N° COESPE: 918

Distribución de la población por departamento, provincia y distrito	Población Electoral 2021
Huarochirí	1318
Lahuaytambo	588
Langa	909
Mariatana	1359
Matucana	4642
Ricardo Palma	6054
San Andrés de Tupicocha	1400
San Antonio	32275
San Bartolomé	1165
San Damián	1383
San Juan de Iris	376
San Juan de Tantaranche	316
San Lorenzo de Quinti	1152
San Mateo	3997
San Mateo de Otao	1763
San Pedro de Casta	972
San Pedro de Huancayre	225
San Pedro de Laraos	310
Sangallaya	500
Santa Cruz de Cocachacra	1955
Santa Eulalia	10265
Santiago de Anchucaya	422
Santiago de Tuna	519
Santo Domingo de Los Olleros	5307
Surco	1622
<b>Huaura</b>	<b>177328</b>
Ambar	1930
Caleta de Carquín	4823
Checras	779
Huacho	52139
Hualmay	21331
Huaura	27489
Leoncio Prado	1850
Paccho	1267
Santa Leonor	914
Santa María	28397
Sayán	17678
Vegueta	18731



Demetrio Antonio Ruiz Olorte  
DNI 41504897  
N° COESPE: 918

Distribución de la población por departamento, provincia y distrito	Población Electoral 2021
<b>Lima</b>	<b>7558581</b>
Ancón	37390
Ate	465941
Barranco	45537
Breña	106332
Carabaylo	217287
Chaclacayo	40678
Chorrillos	258620
Cieneguilla	23348
Comas	435315
El Agustino	166228
Independencia	177157
Jesús María	118497
La Molina	165103
La Victoria	200907
Lima	311608
Lince	85816
Los Olivos	299858
Lurigancho	140813
Lurín	64164
Magdalena del Mar	71582
Miraflores	136086
Pachacámac	75846
Pucusana	10734
Pueblo Libre	99181
Puente Piedra	241462
Punta Hermosa	6523
Punta Negra	6195
Rímac	170529
San Bartolo	6324
San Borja	125617
San Isidro	78009
San Juan de Lurigancho	784263
San Juan de Miraflores	333689
San Luis	59357
San Martín De Porres	529459
San Miguel	143645
Santa Anita	189519



Demetrio Antonio Ruiz Olorte  
DNI 41504897  
N° COESPE: 918

Distribución de la población por departamento, provincia y distrito	Población Electoral 2021
Santa María del Mar	1422
Santa Rosa	15116
Santiago De Surco	332641
Surquillo	97773
Villa El Salvador	334702
Villa María del Triunfo	348308
<b>Oyón</b>	<b>12680</b>
Andajes	496
Caujul	475
Cochamarca	1264
Naván	743
Oyón	7324
Pachangara	2378
<b>Yauyos</b>	<b>21557</b>
Alis	345
Ayauca	1285
Ayaviri	495
Azángaro	592
Cacra	459
Carania	203
Catahuasi	1053
Chocos	1202
Cochas	143
Colonia	1323
Hongos	398
Huampara	362
Huancaya	453
Huangascar	700
Huantan	745
Huañec	428
Laraos	428
Lincha	718
Madean	777
Miraflores	228
Omas	674
Putinza	694
Quinches	781
Quinocay	561



Demetrio Antonio Ruiz Olorte  
DNI 41504897  
N° COESPE: 918



Distribución de la población por departamento, provincia y distrito	Población Electoral 2021
San Joaquín	186
San Pedro de Pilas	327
Tanta	563
Tauripampa	695
Tomás	623
Tupe	588
Viñac	1862
Vitis	276
Yauyos	1390
<b>Loreto</b>	<b>699964</b>
<b>Alto Amazonas</b>	<b>89942</b>
Balsapuerto	11275
Jeberos	3219
Lagunas	9642
Santa Cruz	3255
Teniente César Lopez Rojas	4831
Yurimaguas	57720
<b>Dátem Del Marañón (*)</b>	<b>41723</b>
Andoas	7423
Barranca	10124
Cahuapanas	5617
Manseriche	6705
Morona	5821
Pastaza	6033
<b>Loreto</b>	<b>48893</b>
Nauta	22461
Parinari	4826
Tigre	5968
Trompeteros	6289
Urarinas	9349
<b>Mariscal Ramón Castilla</b>	<b>47396</b>
Pebas	9920
Ramón Castilla	15883
San Pablo	10814
Yavari	10779
<b>Maynas</b>	<b>374317</b>
Alto Nanay	2925
Belén	49477



Demetrio Antonio Ruiz Olorte  
DNI 41504897  
N° COESPE: 918

Distribución de la población por departamento, provincia y distrito	Población Electoral 2021
Fernando Lores	11738
Indiana	9212
Iquitos	124245
Las Amazonas	7686
Mazan	10794
Napo	10226
Punchana	63490
San Juan Bautista	80491
Torres Causana	4033
<b>Putumayo</b>	<b>6919</b>
Putumayo	3602
Rosa Panduro	344
Teniente Manuel Clavero	2180
Yaguas	793
<b>Requena</b>	<b>46230</b>
Alto Tapiche	1425
Capelo	2377
Emilio San Martín	4749
Jenaro Herrera	3373
Maquia	5562
Puinahua	3763
Requena	18764
Saquena	2691
Soplin	731
Tapiche	950
Yaquerana	1845
<b>Ucayali</b>	<b>44544</b>
Contamana	17620
Inahuaya	2164
Padre Márquez	4538
Pampa Hermosa	4224
Sarayacu	9493
Vargas Guerra	6505
<b>Madre De Dios</b>	<b>116513</b>
<b>Manu</b>	<b>12433</b>
Fitzcarrald	853
Huepetuhe	5002
Madre De Dios	4488



Demetrio Antonio Ruiz Olorte  
DNI 41504897  
N° COESPE: 918

Distribución de la población por departamento, provincia y distrito	Población Electoral 2021
Manu	2090
<b>Tahuamanu</b>	<b>7999</b>
Iberia	4373
Iñapari	1392
Tahuamanu	2234
<b>Tambopata</b>	<b>96081</b>
Inambari	10087
Laberinto	4702
Las Piedras	8023
Tambopata	73269
<b>Moquegua</b>	<b>148367</b>
<b>General Sánchez Cerro</b>	<b>13245</b>
Chojata	943
Coalaque	924
Ichuña	2235
La Capilla	656
Lloque	594
Matalaque	526
Omate	2224
Puquina	1999
Quinistaquillas	487
Ubinas	2024
Yunga	633
<b>Ilo</b>	<b>63124</b>
El Algarrobal	1143
Ilo	57295
Pacocha	4686
<b>Mariscal Nieto</b>	<b>71998</b>
Carumas	2683
Cuchumbaya	1443
Moquegua	49668
Samegua	7487
San Cristóbal	3157
Torata	7560
<b>Pasco</b>	<b>200682</b>
<b>Daniel Alcides Carrión</b>	<b>24205</b>
Chacayan	1924
Goyllarisquiza	593



Demetrio Antonio Ruiz Olorte  
DNI 41504897  
N° COESPE: 918

Distribución de la población por departamento, provincia y distrito	Población Electoral 2021
Paucar	2069
San Pedro de Pillao	1289
Santa Ana de Tusi	4945
Tapuc	1942
Vilcabamba	1405
Yanahuanca	10038
<b>Oxapampa</b>	<b>73204</b>
Chontabamba	3719
Constitución	10359
Huancabamba	5109
Oxapampa	13145
Palcazu	6922
Pozuzo	5064
Puerto Bermúdez	15303
Villa Rica	13583
<b>Pasco</b>	<b>103273</b>
Chaupimarca	23891
Huachón	3321
Huariaca	5432
Huayllay	5917
Ninacaca	3745
Pallanchacra	2133
Paucartambo	9928
San Francisco de Asis de Yarusyacán	5453
Simón Bolívar	10161
Ticlacayan	3670
Tinyahuarco	5361
Vicco	3287
Yanacancha	20974
<b>Piura</b>	<b>1396448</b>
<b>Ayabaca</b>	<b>99061</b>
Ayabaca	26644
Frías	16443
Jilili	2301
Lagunas	4858
Montero	5260
Pacaipampa	16522
Paimas	7434



Demetrio Antonio Ruiz Olorte  
DNI 41504897  
N° COESPE: 918

Distribución de la población por departamento, provincia y distrito	Población Electoral 2021
Sapillica	8219
Sicchez	2071
Suyo	9309
<b>Huancabamba</b>	<b>91011</b>
Canchaque	6516
El Carmen de La Frontera	9555
Huancabamba	22754
Huarmaca	27552
Lalaquiz	3895
San Miguel de El Faique	7190
Sondor	5605
Sondorillo	7944
<b>Morropón</b>	<b>131951</b>
Buenos Aires	7362
Chalaco	6263
Chulucanas	67470
La Matanza	11678
Morropón	10290
Salitral	6850
San Juan de Bigote	5735
Santa Catalina de Mossa	3041
Santo Domingo	5797
Yamango	7465
<b>Paita</b>	<b>90998</b>
Amotape	1863
Arenal	1046
Colan	11345
La Huaca	9134
Paita	59834
Tamarindo	3780
Vichayal	3996
<b>Piura</b>	<b>578944</b>
Castilla	112208
Catacaos	54624
Cura Mori	12840
El Tallán	3888
La Arena	28359
La Unión	28894



Demetrio Antonio Ruiz Olorte  
DNI 41504897  
N° COESPE: 918

Distribución de la población por departamento, provincia y distrito	Población Electoral 2021
Las Lomas	22333
Piura	146328
Tambo Grande	75773
Veintisés de Octubre	93697
<b>Sechura</b>	<b>53920</b>
Bellavista de La Unión	3574
Bernal	5218
Cristo Nos Valga	3090
Rinconada Llicuar	2582
Sechura	28298
Vice	11158
<b>Sullana</b>	<b>243276</b>
Bellavista	32185
Ignacio Escudero	14786
Lancones	10358
Marcavelica	21319
Miguel Checa	6411
Querecotillo	19677
Salitral	5274
Sullana	133266
<b>Talara</b>	<b>107287</b>
El Alto	6365
La Brea	10338
Lobitos	1138
Los Órganos	7526
Máncora	7916
Pariñas	74004
<b>Puno</b>	<b>922016</b>
<b>Azángaro</b>	<b>98860</b>
Achaya	3413
Arapa	6576
Asillo	12497
Azángaro	24951
Caminaca	3909
Chupa	6275
José Domingo Choquehuanca	3594
Muñani	5068
Potoni	2864



Demetrio Antonio Ruiz Olorte  
DNI 41504897  
N° COESPE: 918

Distribución de la población por departamento, provincia y distrito	Población Electoral 2021
Saman	10161
San Antón	5939
San José	4109
San Juan de Salinas	3066
Santiago de Pupuja	4151
Tirapata	2287
<b>Carabaya</b>	<b>45446</b>
Ajoyani	1891
Ayapata	4545
Coasa	4762
Corani	3128
Crucero	6081
Ituata	4137
Macusani	9306
Ollachea	4100
San Gabán	5039
Usicayos	2457
<b>Chucuito</b>	<b>60319</b>
Desaguadero	8474
Huacullani	3634
Juli	17534
Kelluyo	3965
Pisacoma	2055
Pomata	11903
Zepita	12754
<b>El Collao</b>	<b>53396</b>
Capazo	645
Conduriri	2342
Ilave	38227
Pilcuyo	9327
Santa Rosa	2855
<b>Huancané</b>	<b>55542</b>
Cojata	3758
Huancané	17720
Huatasani	2222
Inchupalla	2796
Pusi	4345
Rosaspata	4695



Demetrio Antonio Ruiz Olorte  
DNI 41504897  
N° COESPE: 918



Distribución de la población por departamento, provincia y distrito	Población Electoral 2021
Taraco	11549
Vilque Chico	8457
<b>Lampa</b>	<b>36151</b>
Cabanilla	4828
Calapuja	1793
Lampa	10076
Nicasio	2559
Ocuviri	1931
Palca	1598
Paratia	1949
Pucará	4864
Santa Lucia	5653
Vilavila	900
<b>Melgar</b>	<b>55059</b>
Antauta	4462
Ayaviri	19869
Cupi	1548
Llalli	2324
Macari	5553
Nuñoa	7129
Orurillo	6520
Santa Rosa	4733
Umachiri	2921
<b>Moho</b>	<b>21624</b>
Conima	3146
Huayrapata	2962
Moho	12925
Tilali	2591
<b>Puno</b>	<b>181612</b>
Acora	18824
Amantani	4087
Atuncolla	4040
Capachica	8219
Chucuito	6801
Coata	6105
Huata	2752
Mañazo	4288
Paucarcolla	4112



Demetrio Antonio Ruiz Olorte  
DNI 41504897  
N° COESPE: 918

Distribución de la población por departamento, provincia y distrito	Población Electoral 2021
Pichacani	5171
Platería	6199
Puno	105137
San Antonio	1135
Tiquillaca	2282
Vilque	2460
<b>San Antonio De Putina</b>	<b>22933</b>
Ananea	3648
Pedro Vilca Apaza	1718
Putina	12235
Quilcapuncu	4050
Sina	1282
<b>San Román</b>	<b>218110</b>
Cabana	4040
Cabanillas	3897
Caracoto	8176
Juliaca	181824
San Miguel	20173
<b>Sandia</b>	<b>42270</b>
Alto Inambari	4577
Cuyocuyo	5075
Limbani	2296
Patambuco	3788
Phara	3835
Quiaca	1809
San Juan Del Oro	3399
San Pedro De Putina Punco	6267
Sandia	9516
Yanahuaya	1708
<b>Yunguyo</b>	<b>30694</b>
Anapia	980
Copani	4116
Cuturapi	995
Ollaraya	2006
Tinicachi	596
Unicachi	1019
Yunguyo	20982
<b>San Martín</b>	<b>636330</b>



Demetrio Antonio Ruiz Olorte  
DNI 41504897  
N° COESPE: 918

Distribución de la población por departamento, provincia y distrito	Población Electoral 2021
<b>Bellavista</b>	<b>41357</b>
Alto Biavo	7092
Bajo Biavo	9241
Bellavista	12602
Huallaga	1903
San Pablo	6569
San Rafael	3950
<b>El Dorado</b>	<b>28509</b>
Agua Blanca	1916
San José de Sisa	11749
San Martín	7601
Santa Rosa	5164
Shatoja	2079
<b>Huallaga</b>	<b>22140</b>
Alto Saposoa	2634
El Eslabón	2036
Piscoyacu	3144
Sacanche	2064
Saposoa	11564
Tingo de Saposoa	698
<b>Lamas</b>	<b>64147</b>
Alonso de Alvarado	10737
Barranquita	4768
Caynarachi	6653
Cuñumbuqui	3675
Lamas	11483
Pinto Recodo	6146
Rumisapa	2718
San Roque de Cumbaza	1379
Shanao	2126
Tabalosos	9827
Zapatero	4635
<b>Mariscal Caceres</b>	<b>48353</b>
Campanilla	9049
Huicungo	6268
Juanjuí	23949
Pachiza	4598
Pajarillo	4489



Demetrio Antonio Ruiz Olorte  
DNI 41504897  
N° COESPE: 918

Distribución de la población por departamento, provincia y distrito	Población Electoral 2021
<b>Moyobamba</b>	<b>97021</b>
Calzada	3773
Habana	1840
Jepelacio	12178
Moyobamba	57906
Soritor	18423
Yantalo	2901
<b>Picota</b>	<b>32282</b>
Buenos Aires	2866
Caspisapa	1712
Picota	7508
Pilluana	812
Pucacaca	2457
San Cristóbal	1106
San Hilarión	2919
Shamboyacu	6164
Tingo de Ponasa	3512
Tres Unidos	3226
<b>Rioja</b>	<b>99150</b>
Awajun	7580
Elias Soplín Vargas	12550
Nueva Cajamarca	34338
Pardo Miguel	14175
Posic	2022
Rioja	20204
San Fernando	2613
Yorongos	2400
Yuracyacu	3268
<b>San Martín</b>	<b>146568</b>
Alberto Leveau	957
Cacatachi	2852
Chazuta	7432
Chipurana	1807
El Porvenir	2016
Huimbayoc	3311
Juan Guerra	3033
La Banda de Shilcayo	29155
Morales	21186



Demetrio Antonio Ruiz Olorte  
DNI 41504897  
N° COESPE: 918

Distribución de la población por departamento, provincia y distrito	Población Electoral 2021
Papaplaya	1817
San Antonio	1544
Sauce	5164
Shapaja	1979
Tarapoto	64315
<b>Tocache</b>	<b>56803</b>
Nuevo Progreso	8106
Pólvora	7844
Shunte	2758
Tocache	23342
Uchiza	14753
<b>Tacna</b>	<b>282974</b>
<b>Candarave</b>	<b>6251</b>
Cairani	1065
Camilaca	1128
Candarave	2159
Curibaya	381
Huanuara	727
Quilahuani	791
<b>Jorge Basadre</b>	<b>9106</b>
Ilabaya	4056
Ite	2717
Locumba	2333
<b>Tacna</b>	<b>260992</b>
Alto de La Alianza	29171
Calana	3828
Ciudad Nueva	30046
Coronel Gregorio Albarracín Lanchip	74685
Inclán	2372
La Yarada Los Palos	4916
Pachia	2400
Palca	1640
Pocollay	13925
Sama	2235
Tacna	95774
<b>Tarata</b>	<b>6625</b>
Estique	601
Estique-Pampa	380



Demetrio Antonio Ruiz Olorte  
DNI 41504897  
N° COESPE: 918

Distribución de la población por departamento, provincia y distrito	Población Electoral 2021
Héroes Albarracín	634
Sitajara	336
Susapaya	616
Tarata	2663
Tarucachi	618
Ticaco	777
<b>Tumbes</b>	<b>167771</b>
<b>Contralmirante Villar</b>	<b>15338</b>
Canoas de Punta Sal	4066
Casitas	2628
Zorritos	8644
<b>Tumbes</b>	<b>117306</b>
Corrales	17140
La Cruz	6803
Pampas de Hospital	5655
San Jacinto	7133
San Juan de La Virgen	3817
Tumbes	76758
<b>Zarumilla</b>	<b>35127</b>
Aguas Verdes	13178
Matapalo	2441
Papayal	4603
Zarumilla	14905
<b>Ucayali</b>	<b>389889</b>
<b>Atalaya</b>	<b>37860</b>
Raymondi	25136
Sepahua	4715
Tahuania	6600
Yurua	1409
<b>Coronel Portillo</b>	<b>299067</b>
Calleria	128206
Campoverde	12921
Iparia	9380
Manantay	58257
Masisea	10013
Nueva Requena	4921
Yarinacocha	75369
<b>Padre Abad</b>	<b>49884</b>



Demetrio Antonio Ruiz Olorte  
DNI 41504897  
N° COESPE: 918

Distribución de la población por departamento, provincia y distrito	Población Electoral 2021
Alexander Von Humboldt	3403
Curimaná	7380
Irazola	10177
Neshuya	5059
Padre Abad	23865
<b>Purús</b>	<b>3078</b>
Purús	3078
<b>TOTAL GENERAL</b>	<b>24290921</b>



Demetrio Antonio Ruiz Olarte  
DNI 41504897  
N° COESPE: 918

Anexo 3. Distribución de la muestra por departamento, provincia y distrito

Fuente: IEP- Estudios de Opinión. Medición septiembre 2022.

Departamento, provincia y distrito	Muestra septiembre 2022	
	Total	%
<b>Amazonas</b>	<b>16</b>	<b>1.3%</b>
<i>Bagua</i>	4	0.3%
Aramango	1	0.1%
Bagua	2	0.2%
La Peca	1	0.1%
<i>Bongará</i>	1	0.1%
Churuja	1	0.1%
<i>Chachapoyas</i>	5	0.4%
Chachapoyas	3	0.2%
La Jalca	1	0.1%
Sonche	1	0.1%
<i>Condorcanqui</i>	1	0.1%
Nieva	1	0.1%
<i>Luya</i>	1	0.1%
San Cristóbal	1	0.1%
<i>Rodríguez de Mendoza</i>	1	0.1%
San Nicolás	1	0.1%
<i>Utcubamba</i>	3	0.2%
Bagua Grande	2	0.2%
Cajaruro	1	0.1%
<b>Áncash</b>	<b>45</b>	<b>3.7%</b>
<i>Antonio Raymondi</i>	1	0.1%
Aczo	1	0.1%
<i>Carhuaz</i>	1	0.1%
Carhuaz	1	0.1%
<i>Casma</i>	1	0.1%
Yaután	1	0.1%
<i>Huaraz</i>	5	0.4%
Huaraz	3	0.2%
Independencia	2	0.2%
<i>Huari</i>	4	0.3%
Huacchis	1	0.1%
Huari	1	0.1%



Demetrio Antonio Ruiz Olarte  
 DNI 41504897  
 N° COESPE: 918

**IEP INSTITUTO DE ESTUDIOS PERUANOS**



Departamento, provincia y distrito	Muestra septiembre 2022	
	Total	%
San Marcos	2	0.2%
Huaylas	2	0.2%
Caraz	1	0.1%
Pamparomás	1	0.1%
Mariscal Luzuriaga	2	0.2%
Llumpa	1	0.1%
Musga	1	0.1%
Ocros	2	0.2%
Llipa	1	0.1%
Ocros	1	0.1%
<b>Santa</b>	<b>23</b>	<b>1.9%</b>
Chimbote	10	0.8%
Coishco	1	0.1%
Moro	1	0.1%
Nuevo Chimbote	9	0.7%
Santa	2	0.2%
Sihuas	2	0.2%
Sihuas	2	0.2%
Yungay	2	0.2%
Yanama	1	0.1%
Yungay	1	0.1%
<b>Apurímac</b>	<b>12</b>	<b>1.0%</b>
Abancay	5	0.4%
Abancay	4	0.3%
Tamburco	1	0.1%
Andahuaylas	5	0.4%
Huancarama	1	0.1%
Huancaray	1	0.1%
José María Arguedas	1	0.1%
Pacobamba	1	0.1%
Santa María de Chicmo	1	0.1%
Chincheros	2	0.2%
Chincheros	1	0.1%
Huaccana	1	0.1%
<b>Arequipa</b>	<b>55</b>	<b>4.5%</b>
Arequipa	46	3.8%

  
 Demetrio Antonio Ruiz Olarte  
 DNI 41504897  
 N° COESPE: 918

**IEP INSTITUTO DE ESTUDIOS PERUANOS**

Departamento, provincia y distrito	Muestra septiembre 2022	
	Total	%
Alto Selva Alegre	4	0.3%
Arequipa	9	0.7%
Cayma	5	0.4%
Cerro Colorado	7	0.6%
Chiguata	1	0.1%
Jacobo Hunter	2	0.2%
José Luis Bustamante Y Rivero	1	0.1%
La Joya	2	0.2%
Mariano Melgar	1	0.1%
Miraflores	2	0.2%
Paucarpata	3	0.2%
Sachaca	1	0.1%
Santa Rita de Siguas	1	0.1%
Socabaya	4	0.3%
Tiabaya	3	0.2%
<i>Camaná</i>	4	0.3%
Camaná	3	0.2%
Samuel Pastor	1	0.1%
<i>Caylloma</i>	2	0.2%
Caylloma	1	0.1%
Chivay	1	0.1%
<i>Islay</i>	3	0.2%
Islay	1	0.1%
Mollendo	1	0.1%
Punta de Bombón	1	0.1%
<b>Ayacucho</b>	<b>25</b>	<b>2.1%</b>
<i>Cangallo</i>	1	0.1%
Cangallo	1	0.1%
<i>Huamanga</i>	11	0.9%
Ayacucho	3	0.2%
Carmen Alto	2	0.2%
Quinua	1	0.1%
San Juan Bautista	4	0.3%
Tambillo	1	0.1%
<i>Huanta</i>	4	0.3%
Huamanguilla	2	0.2%



Demetrio Antonio Ruiz Olarte  
DNI 41504897  
N° COESPE: 918

**IEP INSTITUTO DE ESTUDIOS PERUANOS**

Departamento, provincia y distrito	Muestra septiembre 2022	
	Total	%
Huanta	1	0.1%
Sivia	1	0.1%
<i>La Mar</i>	4	0.3%
Ayna	1	0.1%
Santa Rosa	2	0.2%
Tambo	1	0.1%
<i>Parinacochas</i>	1	0.1%
Coracora	1	0.1%
<i>Víctor Fajardo</i>	4	0.3%
Huancapi	3	0.2%
Huancaraylla	1	0.1%
<b>Cajamarca</b>	<b>53</b>	<b>4.4%</b>
<i>Cajabamba</i>	3	0.2%
Cachachi	1	0.1%
Cajabamba	1	0.1%
Sitacocha	1	0.1%
<i>Cajamarca</i>	16	1.3%
Cajamarca	11	0.9%
Encañada	1	0.1%
Los Baños del Inca	2	0.2%
Namora	2	0.2%
<i>Celendín</i>	2	0.2%
José Gálvez	1	0.1%
Miguel Iglesias	1	0.1%
<i>Chota</i>	5	0.4%
Choropampa	1	0.1%
Chota	3	0.2%
Pion	1	0.1%
<i>Cutervo</i>	2	0.2%
Cutervo	1	0.1%
Querocotillo	1	0.1%
<i>Hualgayoc</i>	4	0.3%
Bambamarca	4	0.3%
<i>Jaén</i>	8	0.7%
Bellavista	1	0.1%
Jaén	4	0.3%



Demetrio Antonio Ruiz Olarte  
DNI 41504897  
N° COESPE: 918

**IEP** INSTITUTO DE ESTUDIOS PERUANOS

Departamento, provincia y distrito	Muestra septiembre 2022	
	Total	%
Pomahuaca	1	0.1%
Pucará	1	0.1%
San Felipe	1	0.1%
<i>San Ignacio</i>	4	0.3%
Chirinos	1	0.1%
La Coipa	2	0.2%
San Ignacio	1	0.1%
<i>San Marcos</i>	2	0.2%
Chancay	1	0.1%
Pedro Gálvez	1	0.1%
<i>San Miguel</i>	6	0.5%
El Prado	1	0.1%
San Miguel	3	0.2%
San Silvestre de Cochán	1	0.1%
Unión Agua Blanca	1	0.1%
<i>San Pablo</i>	1	0.1%
San Pablo	1	0.1%
<b>Cusco</b>	<b>56</b>	<b>4.6%</b>
<i>Acomayo</i>	4	0.3%
Acomayo	1	0.1%
Acopia	1	0.1%
Pomacanchi	2	0.2%
<i>Anta</i>	2	0.2%
Anta	1	0.1%
Huarocondo	1	0.1%
<i>Calca</i>	2	0.2%
Calca	2	0.2%
<i>Canas</i>	1	0.1%
Yanaoca	1	0.1%
<i>Canchis</i>	3	0.2%
Marangani	1	0.1%
Sicuaní	2	0.2%
<i>Cusco</i>	28	2.3%
Cusco	7	0.6%
San Jerónimo	4	0.3%
San Sebastián	5	0.4%

  
Demetrio Antonio Ruiz Olarte  
DNI 41504897  
N° COESPE: 918

**IEP INSTITUTO DE ESTUDIOS PERUANOS**

Departamento, provincia y distrito	Muestra septiembre 2022	
	Total	%
Santiago	7	0.6%
Wanchaq	5	0.4%
<i>Espinar</i>	3	0.2%
Alto Pichigua	1	0.1%
Espinar	2	0.2%
<i>La Convención</i>	8	0.7%
Echarate	2	0.2%
Kimbiri	1	0.1%
Megantoni	1	0.1%
Pichari	1	0.1%
Santa Ana	1	0.1%
Vilcabamba	1	0.1%
Villa Kintiarina	1	0.1%
<i>Quispicanchi</i>	4	0.3%
Andahuaylillas	1	0.1%
Cusipata	1	0.1%
Ocongate	2	0.2%
<i>Urubamba</i>	1	0.1%
Urubamba	1	0.1%
<b>Huancavelica</b>	<b>8</b>	<b>0.7%</b>
<i>Castrovirreyña</i>	2	0.2%
Aurahua	1	0.1%
Santa Ana	1	0.1%
<i>Churcampa</i>	1	0.1%
Chinchihuasi	1	0.1%
<i>Huancavelica</i>	3	0.2%
Huancavelica	1	0.1%
Vilca	1	0.1%
Yauli	1	0.1%
<i>Huaytará</i>	1	0.1%
Quito-Arma	1	0.1%
<i>Tayacaja</i>	1	0.1%
Acraquia	1	0.1%
<b>Huánuco</b>	<b>22</b>	<b>1.8%</b>
<i>Ambo</i>	1	0.1%
Conchamarca	1	0.1%

  
Demetrio Antonio Ruiz Olarte  
DNI 41504897  
N° COESPE: 918

**IEP INSTITUTO DE ESTUDIOS PERUANOS**

Departamento, provincia y distrito	Muestra septiembre 2022	
	Total	%
<i>Huamalíes</i>	3	0.2%
Llata	1	0.1%
Monzón	1	0.1%
Tantamayo	1	0.1%
<i>Huánuco</i>	12	1.0%
Amarilis	3	0.2%
Chinchao	1	0.1%
Huánuco	7	0.6%
Pillco Marca	1	0.1%
<i>Leoncio Prado</i>	3	0.2%
Hermilio Valdizán	1	0.1%
José Crespo Y Castillo	1	0.1%
Rupa-Rupa	1	0.1%
<i>Pachitea</i>	2	0.2%
Chaglla	1	0.1%
Panao	1	0.1%
<i>Yarowilca</i>	1	0.1%
Pampamarca	1	0.1%
<b>Ica</b>	<b>33</b>	<b>2.7%</b>
<i>Chincha</i>	11	0.9%
Alto Laran	1	0.1%
Chincha Alta	4	0.3%
El Carmen	1	0.1%
Grocio Prado	1	0.1%
Pueblo Nuevo	2	0.2%
Sunampe	2	0.2%
<i>Ica</i>	9	0.7%
Ica	6	0.5%
La Tinguiña	1	0.1%
Parcona	1	0.1%
Pueblo Nuevo	1	0.1%
<i>Nazca</i>	6	0.5%
Changuillo	1	0.1%
Marcona	1	0.1%
Nazca	2	0.2%
Vista Alegre	2	0.2%

  
Demetrio Antonio Ruiz Olorte  
DNI 41504897  
N° COESPE: 918

**IEP INSTITUTO DE ESTUDIOS PERUANOS**

Departamento, provincia y distrito	Muestra septiembre 2022	
	Total	%
<i>Pisco</i>	7	0.6%
Independencia	1	0.1%
Pisco	4	0.3%
Túpac Amaru Inca	2	0.2%
<b>Junín</b>	<b>54</b>	<b>4.4%</b>
<i>Chanchamayo</i>	6	0.5%
Chanchamayo	4	0.3%
Perené	1	0.1%
Pichanaqui	1	0.1%
<i>Chupaca</i>	1	0.1%
Yanacancha	1	0.1%
<i>Concepción</i>	3	0.2%
Concepción	3	0.2%
<i>Huancayo</i>	27	2.2%
Chilca	4	0.3%
El Tambo	12	1.0%
Huancayo	7	0.6%
Huasicancha	1	0.1%
Huayucachi	1	0.1%
Sapallanga	2	0.2%
<i>Jauja</i>	5	0.4%
Canchayllo	1	0.1%
Huamalí	1	0.1%
Jauja	1	0.1%
Monobamba	1	0.1%
Muquiyauyo	1	0.1%
<i>Junín</i>	2	0.2%
Junín	2	0.2%
<i>Satipo</i>	7	0.6%
Mazamari	2	0.2%
Pangoa	2	0.2%
Río Negro	1	0.1%
Río Tambo	2	0.2%
<i>Tarma</i>	3	0.2%
Tarma	3	0.2%
<b>La Libertad</b>	<b>79</b>	<b>6.5%</b>



Demetrio Antonio Ruiz Olarte  
DNI 41504897  
N° COESPE: 918

**IEP INSTITUTO DE ESTUDIOS PERUANOS**


Departamento, provincia y distrito	Muestra septiembre 2022	
	Total	%
<i>Ascope</i>	8	0.7%
Ascope	1	0.1%
Casa Grande	2	0.2%
Chicama	1	0.1%
Paján	1	0.1%
Rázuri	2	0.2%
Santiago de Cao	1	0.1%
<i>Bolívar</i>	2	0.2%
Condormarca	1	0.1%
Uchumarca	1	0.1%
<i>Chepén</i>	4	0.3%
Chepén	1	0.1%
Pacanga	1	0.1%
Pueblo Nuevo	2	0.2%
<i>Gran Chimú</i>	1	0.1%
Cascas	1	0.1%
<i>Otuzco</i>	3	0.2%
Huaranchal	1	0.1%
Usquil	2	0.2%
<i>Pacasmayo</i>	3	0.2%
Guadalupe	2	0.2%
San Pedro de Lloc	1	0.1%
<i>Pataz</i>	4	0.3%
Chillia	1	0.1%
Huaylillas	1	0.1%
Parcoy	1	0.1%
Pataz	1	0.1%
<i>Sánchez Carrión</i>	9	0.7%
Chugay	1	0.1%
Cochorco	1	0.1%
Curgos	1	0.1%
Huamachuco	5	0.4%
Sartimbamba	1	0.1%
<i>Santiago de Chuco</i>	4	0.3%
Cachicadan	3	0.2%
Santiago de Chuco	1	0.1%

  
Demetrio Antonio Ruiz Olarte  
DNI 41504897  
N° COESPE: 918

**IEP** INSTITUTO DE ESTUDIOS PERUANOS



Departamento, provincia y distrito	Muestra septiembre 2022	
	Total	%
<i>Trujillo</i>	36	3.0%
El Porvenir	5	0.4%
Florencia de Mora	1	0.1%
Huanchaco	2	0.2%
La Esperanza	6	0.5%
Laredo	1	0.1%
Moche	3	0.2%
Salaverry	1	0.1%
Trujillo	16	1.3%
Victor Larco Herrera	1	0.1%
<i>Virú</i>	5	0.4%
Chao	4	0.3%
Virú	1	0.1%
<b>Lambayeque</b>	<b>41</b>	<b>3.4%</b>
<i>Chiclayo</i>	32	2.6%
Cayalti	2	0.2%
Chiclayo	10	0.8%
Etén	1	0.1%
José Leonardo Ortiz	10	0.8%
La Victoria	4	0.3%
Monsefú	1	0.1%
Oyotun	2	0.2%
Pomalca	1	0.1%
Santa Rosa	1	0.1%
<i>Ferreñafe</i>	3	0.2%
Ferreñafe	2	0.2%
Pitipo	1	0.1%
<i>Lambayeque</i>	6	0.5%
Lambayeque	2	0.2%
Mochumi	1	0.1%
Motupe	2	0.2%
Olmos	1	0.1%
<b>Lima</b>	<b>462</b>	<b>38.0%</b>
<i>Barranca</i>	7	0.6%
Barranca	3	0.2%
Paramonga	2	0.2%

  
Demetrio Antonio Ruiz Olarte  
DNI 41504897  
N° COESPE: 918

**IEP INSTITUTO DE ESTUDIOS PERUANOS**

Departamento, provincia y distrito	Muestra septiembre 2022	
	Total	%
Pativilca	1	0.1%
Supe Puerto	1	0.1%
<i>Canta</i>	1	0.1%
Canta	1	0.1%
<i>Cañete</i>	19	1.6%
Chilca	1	0.1%
Imperial	3	0.2%
Nuevo Imperial	4	0.3%
Pacarán	1	0.1%
Quilmana	1	0.1%
San Vicente de Cañete	9	0.7%
<i>Huaral</i>	6	0.5%
Chancay	2	0.2%
Huaral	4	0.3%
<i>Huarocharí</i>	7	0.6%
Cuenca	1	0.1%
Huarocharí	2	0.2%
San Antonio	3	0.2%
Santa Eulalia	1	0.1%
<i>Huaura</i>	5	0.4%
Huacho	3	0.2%
Huaura	2	0.2%
<i>Lima</i>	386 <sup>1</sup>	31.8%
Ancón	2	0.2%
Ate	21	1.7%
Barranco	3	0.2%
Breña	9	0.7%
Carabayllo	16	1.3%
Chaclacayo	1	0.1%
Chorrillos	11	0.9%
Cieneguilla	1	0.1%
Comas	20	1.6%
El Agustino	8	0.7%


<sup>1</sup> Se reportaron 386 encuestados que señalaron que vivían en Lima. No obstante, para la pregunta de intención de voto se consideraron solo 384 casos pues dos encuestados mencionaron que no votaban en Lima.



Demetrio Antonio Ruiz Olarte  
DNI 41504897  
N° COESPE: 918

**IEP** INSTITUTO DE ESTUDIOS PERUANOS

Departamento, provincia y distrito	Muestra septiembre 2022	
	Total	%
Independencia	5	0.4%
Jesús María	10	0.8%
La Molina	7	0.6%
La Victoria	11	0.9%
Lima	32	2.6%
Lince	5	0.4%
Los Olivos	14	1.2%
Lurigancho (Chosica)	11	0.9%
Lurín	7	0.6%
Magdalena del Mar	4	0.3%
Miraflores	8	0.7%
Pachacámac	7	0.6%
Pucusana	1	0.1%
Pueblo Libre	4	0.3%
Puente Piedra	15	1.2%
Punta Hermosa	1	0.1%
Punta Negra	1	0.1%
Rímac	6	0.5%
San Bartolo	1	0.1%
San Borja	9	0.7%
San Isidro	3	0.2%
San Juan de Lurigancho	32	2.6%
San Juan de Miraflores	13	1.1%
San Luis	2	0.2%
San Martín De Porres	28	2.3%
San Miguel	5	0.4%
Santa Anita	6	0.5%
Santa Rosa	2	0.2%
Santiago De Surco	15	1.2%
Surquillo	6	0.5%
Villa El Salvador	9	0.7%
Villa María del Triunfo	14	1.2%
<i>Prov. Const. del Callao</i>	30	2.5%
Bellavista	1	0.1%
Callao	12	1.0%
Carmen de La Legua Reynoso	3	0.2%

  
Demetrio Antonio Ruiz Olarte  
DNI 41504897  
N° COESPE: 918

**IEP** INSTITUTO DE ESTUDIOS PERUANOS

Departamento, provincia y distrito	Muestra septiembre 2022	
	Total	%
Mi Perú	1	0.1%
Ventanilla	13	1.1%
Yauyos	1	0.1%
Yauyos	1	0.1%
<b>Loreto</b>	<b>30</b>	<b>2.5%</b>
Alto Amazonas	4	0.3%
Yurimaguas	4	0.3%
Loreto	4	0.3%
Nauta	2	0.2%
Tigre	1	0.1%
Trompeteros	1	0.1%
Maynas	20	1.6%
Belén	2	0.2%
Iquitos	12	1.0%
Mazan	1	0.1%
San Juan Bautista	5	0.4%
Requena	1	0.1%
Tapiche	1	0.1%
Ucayali	1	0.1%
Vargas Guerra	1	0.1%
<b>Madre de Dios</b>	<b>10</b>	<b>0.8%</b>
Manu	1	0.1%
Madre De Dios	1	0.1%
Tambopata	9	0.7%
Inambari	1	0.1%
Laberinto	2	0.2%
Las Piedras	1	0.1%
Tambopata	5	0.4%
<b>Moquegua</b>	<b>8</b>	<b>0.7%</b>
Ilo	3	0.2%
Ilo	3	0.2%
Mariscal Nieto	5	0.4%
Moquegua	4	0.3%
Torata	1	0.1%
<b>Pasco</b>	<b>11</b>	<b>0.9%</b>
Oxapampa	6	0.5%

  
Demetrio Antonio Ruiz Olarte  
DNI 41504897  
N° COESPE: 918

**IEP INSTITUTO DE ESTUDIOS PERUANOS**

Departamento, provincia y distrito	Muestra septiembre 2022	
	Total	%
Huancabamba	1	0.1%
Oxapampa	3	0.2%
Puerto Bermúdez	1	0.1%
Villa Rica	1	0.1%
<i>Pasco</i>	5	0.4%
Huariaca	1	0.1%
Huayllay	1	0.1%
Simón Bolívar	1	0.1%
Yanacancha	2	0.2%
<b>Piura</b>	<b>60</b>	<b>4.9%</b>
<i>Ayabaca</i>	2	0.2%
Frías	1	0.1%
Paimas	1	0.1%
<i>Huancabamba</i>	4	0.3%
Huancabamba	1	0.1%
Sondor	1	0.1%
Sondorillo	2	0.2%
<i>Morropón</i>	5	0.4%
Chulucanas	4	0.3%
Santa Catalina de Mossa	1	0.1%
<i>Paita</i>	3	0.2%
La Huaca	1	0.1%
Paita	2	0.2%
<i>Piura</i>	32	2.6%
Castilla	6	0.5%
Catacaos	2	0.2%
Cura Mori	1	0.1%
La Unión	1	0.1%
Las Lomas	2	0.2%
Piura	14	1.2%
Tambo Grande	1	0.1%
Veintisés de Octubre	5	0.4%
<i>Sechura</i>	2	0.2%
Sechura	1	0.1%
Vice	1	0.1%
<i>Sullana</i>	9	0.7%



Demetrio Antonio Ruiz Olarte  
DNI 41504897  
N° COESPE: 918

**IEP INSTITUTO DE ESTUDIOS PERUANOS**

Departamento, provincia y distrito	Muestra septiembre 2022	
	Total	%
Bellavista	2	0.2%
Ignacio Escudero	1	0.1%
Marcavelica	3	0.2%
Querecotillo	1	0.1%
Sullana	2	0.2%
<i>Talara</i>	3	0.2%
Máncora	1	0.1%
Pariñas	2	0.2%
<b>Puno</b>	<b>37</b>	<b>3.0%</b>
<i>Azángaro</i>	5	0.4%
Arapa	1	0.1%
Asillo	1	0.1%
Azángaro	2	0.2%
Saman	1	0.1%
<i>Carabaya</i>	2	0.2%
Crucero	1	0.1%
San Gabán	1	0.1%
<i>Chucuito</i>	2	0.2%
Juli	2	0.2%
<i>El Collao</i>	1	0.1%
Ilave	1	0.1%
<i>Huancané</i>	2	0.2%
Huancané	1	0.1%
Vilque Chico	1	0.1%
<i>Melgar</i>	3	0.2%
Antauta	1	0.1%
Nuñoa	2	0.2%
<i>Puno</i>	11	0.9%
Puno	10	0.8%
Vilque	1	0.1%
<i>San Román</i>	9	0.7%
Juliaca	8	0.7%
San Miguel	1	0.1%
<i>Sandia</i>	1	0.1%
San Juan Del Oro	1	0.1%
<i>Yunguyo</i>	1	0.1%

  
Demetrio Antonio Ruiz Olarte  
DNI 41504897  
N° COESPE: 918

**IEP** INSTITUTO DE ESTUDIOS PERUANOS

Departamento, provincia y distrito	Muestra septiembre 2022	
	Total	%
Ollaraya	1	0.1%
<b>San Martín</b>	<b>44</b>	<b>3.6%</b>
<i>Bellavista</i>	5	0.4%
Bajo Biavo	1	0.1%
Bellavista	1	0.1%
Huallaga	1	0.1%
San Rafael	2	0.2%
<i>Huallaga</i>	1	0.1%
Saposoa	1	0.1%
<i>Lamas</i>	3	0.2%
Barranquita	1	0.1%
Lamas	1	0.1%
Tabalosos	1	0.1%
<i>Mariscal Cáceres</i>	3	0.2%
Campanilla	1	0.1%
Juanjuí	2	0.2%
<i>Moyobamba</i>	5	0.4%
Jepelacio	2	0.2%
Moyobamba	2	0.2%
Yantalo	1	0.1%
<i>Picota</i>	2	0.2%
Buenos Aires	1	0.1%
San Hilarión	1	0.1%
<i>Rioja</i>	9	0.7%
Nueva Cajamarca	4	0.3%
Posic	1	0.1%
Rioja	4	0.3%
<i>San Martín</i>	10	0.8%
Cacatachi	1	0.1%
Chipurana	1	0.1%
Morales	3	0.2%
Sauce	1	0.1%
Tarapoto	4	0.3%
<i>Tocache</i>	6	0.5%
Pólvora	1	0.1%
Tocache	4	0.3%



Demetrio Antonio Ruiz Olarte  
DNI 41504897  
N° COESPE: 918

**IEP** INSTITUTO DE ESTUDIOS PERUANOS

Departamento, provincia y distrito	Muestra septiembre 2022	
	Total	%
Uchiza	1	0.1%
<b>Tacna</b>	<b>17</b>	<b>1.4%</b>
<i>Jorge Basadre</i>	1	0.1%
Locumba	1	0.1%
<i>Tacna</i>	15	1.2%
Ciudad Nueva	1	0.1%
Coronel Gregorio Albarracín		
Lanchip	7	0.6%
Pocollay	1	0.1%
Tacna	6	0.5%
<i>Tarata</i>	1	0.1%
Tarata	1	0.1%
<b>Tumbes</b>	<b>18</b>	<b>1.5%</b>
<i>Contralmirante Villar</i>	2	0.2%
Zorritos	2	0.2%
<i>Tumbes</i>	14	1.2%
Corrales	2	0.2%
La Cruz	2	0.2%
San Juan de La Virgen	1	0.1%
Tumbes	9	0.7%
<i>Zarumilla</i>	2	0.2%
Zarumilla	2	0.2%
<b>Ucayali</b>	<b>19</b>	<b>1.6%</b>
<i>Coronel Portillo</i>	12	1.0%
Calleria (Pucallpa)	7	0.6%
Manantay	3	0.2%
Yarinacocha	2	0.2%
<i>Padre Abad</i>	7	0.6%
Curimaná	1	0.1%
Irazola	1	0.1%
Neshuya	1	0.1%
Padre Abad	4	0.3%



Demetrio Antonio Ruiz Olarte  
DNI 41504897  
N° COESPE: 918

**IEP** INSTITUTO DE ESTUDIOS PERUANOS



Anexo 4: Puntos de Muestreo (OP Septiembre 2022)

Dpto.	Provincia	Distrito
Amazonas	Chachapoyas	Chachapoyas, La Jalca, Sonche
	Bagua	Aramango, Bagua, La Peca
	Bongará	Churuja
	Condorcanqui	Nieva
	Luya	San Cristóbal
	Rodríguez de Mendoza	San Nicolás
	Utcubamba	Bagua Grande, Cajaruro
Áncash	Huaraz	Huaraz, Independencia
	Antonio Raymondi	Aczo
	Carhuaz	Carhuaz
	Casma	Yaután
	Huari	Huacchis, Huari, San Marcos
	Huaylas	Caraz, Pamparomás
	Mariscal Luzuriaga	Llumpa, Musga
	Ocros	Llipa, Ocros
	Santa	Chimbote, Coishco, Moro, Nuevo Chimbote, Santa
	Sihuas	Sihuas
	Yungay	Yanama, Yungay
Apurímac	Abancay	Abancay, Tamburco
	Andahuaylas	Huancarama, Huancaray, José María Arguedas, Pacobamba, Santa María de Chicmo
	Chincheros	Chincheros, Huaccana
Arequipa	Arequipa	Alto Selva Alegre, Arequipa, Cayma, Cerro Colorado, Chiguata, Jacobo Hunter, José Luis Bustamante Y Rivero, La Joya, Mariano Melgar, Miraflores, Paucarpata, Sachaca, Santa Rita de Siguan, Socabaya, Tiabaya
	Camaná	Camaná, Samuel Pastor
	Caylloma	Caylloma, Chivay
	Islay	Islay, Mollendo, Punta de Bombón
Ayacucho	Huamanga	Ayacucho, Carmen Alto, Quinua, San Juan Bautista, Tambillo
	Cangallo	Cangallo
	Huanta	Huamanguilla, Huanta, Sivia
	La Mar	Ayna, Santa Rosa, Tambo



Demetrio Antonio Ruiz Olarte  
DNI 41504897  
N° COESPE: 918

**IEP** INSTITUTO DE ESTUDIOS PERUANOS

Dpto.	Provincia	Distrito
	Parinacochas	Coracora
	Víctor Fajardo	Huancapi, Huancaraylla
Cajamarca	Cajamarca	Cajamarca, Encañada, Los Baños del Inca, Namora
	Cajabamba	Cachachi, Cajabamba, Sitacocha
	Celendín	José Gálvez, Miguel Iglesias
	Chota	Choropampa, Chota, Pion
	Cutervo	Cutervo, Querocotillo
	Hualgayoc	Bambamarca
	Jaén	Bellavista, Jaén, Pomahuaca, Pucará, San Felipe
	San Ignacio	Chirinos, La Coipa, San Ignacio
	San Marcos	Chancay, Pedro Gálvez
	San Miguel	El Prado, San Miguel, San Silvestre de Cochán, Unión Agua Blanca
	San Pablo	San Pablo
	Cusco	Cusco
Acomayo		Acomayo, Acopia, Pomacanchi
Anta		Anta, Huarcondo
Calca		Calca
Canas		Yanaoca
Canchis		Marangani, Sicuani
Espinar		Alto Pichigua, Espinar
La Convención		Echarate, Kimbiri, Megantoni, Pichari, Santa Ana, Vilcabamba, Villa Kintiarina
Quispicanchi		Andahuaylillas, Cusipata, Ocongate
Urubamba		Urubamba
Huancavelica	Huancavelica	Huancavelica, Vilca, Yauli
	Castrovirreyna	Aurahua, Santa Ana
	Churcampa	Chinchihuasi
	Huaytará	Quito-Arma
	Tayacaja	Acraquia
Huánuco	Huánuco	Amarilis, Chinchao, Huánuco, Pillco Marca
	Ambo	Conchamarca
	Huamalés	Llata, Monzón, Tantamayo
	Leoncio Prado	Hermilio Valdizán, José Crespo Y Castillo, Rupa-Rupa
	Pachitea	Chaglla, Panao
	Yarowilca	Pampamarca



Demetrio Antonio Ruiz Olorte  
DNI 41504897  
N° COESPE: 918

**IEP** INSTITUTO DE ESTUDIOS PERUANOS

Dpto.	Provincia	Distrito
Ica	Ica	Ica, La Tinguiña, Parcona, Pueblo Nuevo
	Chincha	Alto Laran, Chincha Alta, El Carmen, Grocio Prado, Pueblo Nuevo, Sunampe
	Nazca	Changuillo, Marcona, Nazca, Vista Alegre
	Pisco	Independencia, Pisco, Túpac Amaru Inca
Junín	Huancayo	Chilca, El Tambo, Huancayo, Huasicancha, Huayucachi, Sapallanga
	Concepción	Concepción
	Chanchamayo	Chanchamayo, Perené, Pichanaqui
	Jauja	Canchayllo, Huamalí, Jauja, Monobamba, Muquiyauyo
	Junín	Junín
	Satipo	Mazamari, Pangoa, Río Negro, Río Tambo
	Tarma	Tarma
	Chupaca	Yanacancha
La Libertad	Trujillo	El Porvenir, Florencia de Mora, Huanchaco, La Esperanza, Laredo, Moche, Salaverry, Trujillo, Victor Larco Herrera
	Ascope	Ascope, Casa Grande, Chicama, Paiján, Rázuri, Santiago de Cao
	Bolívar	Condormarca, Uchumarca
	Chepén	Chepén, Pacanga, Pueblo Nuevo
	Otuzco	Huaranchal, Usquil
	Pacasmayo	Guadalupe, San Pedro de Lloc
	Pataz	Chillia, Huaylillas, Parcoy, Pataz
	Sánchez Carrión	Chugay, Cochorco, Curgos, Huamachuco, Sartimbamba
	Santiago de Chuco	Cachicadan, Santiago de Chuco
	Gran Chimú	Cascas
	Virú	Chao, Virú
	Lambayeque	Chiclayo
Ferreñafe		Ferreñafe, Pitipo
Lambayeque		Lambayeque, Mochumi, Motupe, Olmos
Lima	Prov. Const. del Callao	Bellavista, Callao, Carmen de La Legua Reynoso, Mi Perú, Ventanilla



Demetrio Antonio Ruiz Olarte  
DNI 41504897  
N° COESPE: 918

**IEP INSTITUTO DE ESTUDIOS PERUANOS**

Dpto.	Provincia	Distrito
	Lima	Ancón, Ate, Barranco, Breña, Carabaylo, Chaclacayo, Chorrillos, Cieneguilla, Comas, El Agustino, Independencia, Jesús María, La Molina, La Victoria, Lima, Lince, Los Olivos, Lurigancho (Chosica), Lurín, Magdalena del Mar, Miraflores, Pachacámac, Pucusana, Pueblo Libre, Puente Piedra, Punta Hermosa, Punta Negra, Rímac, San Bartolo, San Borja, San Isidro, San Juan de Lurigancho, San Juan de Miraflores, San Luis, San Martín De Porres, San Miguel, Santa Anita, Santa Rosa, Santiago De Surco, Surquillo, Villa El Salvador, Villa María del Triunfo
	Barranca	Barranca, Paramonga, Pativilca, Supe Puerto
	Canta	Canta
	Cañete	Chilca, Imperial, Nuevo Imperial, Pacarán, Quilmana, San Vicente de Cañete
	Huaral	Chancay, Huaral
	Huachirí	Cuenca, Huachirí, San Antonio, Santa Eulalia
	Huaura	Huacho, Huaura
	Yauyos	Yauyos
Loreto	Maynas	Belén, Iquitos, Mazan, San Juan Bautista
	Alto Amazonas	Yurimaguas
	Loreto	Nauta, Tigre, Trompeteros
	Requena	Tapiche
	Ucayali	Vargas Guerra
Madre de Dios	Tambopata	Inambari, Laberinto, Las Piedras, Tambopata
	Manu	Madre De Dios
Moquegua	Mariscal Nieto	Moquegua, Torata
	Ilo	Ilo
Pasco	Pasco	Huariaca, Huayllay, Simón Bolívar, Yanacancha
	Oxapampa	Huancabamba, Oxapampa, Puerto Bermúdez, Villa Rica
Piura	Piura	Castilla, Catacaos, Cura Mori, La Unión, Las Lomas, Piura, Tambo Grande, Veintisés de Octubre
	Ayabaca	Frías, Paimas
	Huancabamba	Huancabamba, Sondor, Sondorillo
	Morropón	Chulucanas, Santa Catalina de Mossa
	Paita	La Huaca, Paita



Demetrio Antonio Ruiz Olarte  
DNI 41504897  
N° COESPE: 918

**IEP** INSTITUTO DE ESTUDIOS PERUANOS

Dpto.	Provincia	Distrito
	Sullana	Bellavista, Ignacio Escudero, Marcavelica, Querecotillo, Sullana
	Talara	Máncora, Pariñas
	Sechura	Sechura, Vice
Puno	Puno	Puno, Vilque
	Azángaro	Arapa, Asillo, Azángaro, Saman
	Carabaya	Crucero, San Gabán
	Chucuito	Juli
	El Collao	Ilave
	Huancané	Huancané, Vilque Chico
	Melgar	Antauta, Nuñoa
	San Román	Juliaca, San Miguel
	Sandía	San Juan Del Oro
	Yunguyo	Ollaraya
San Martín	Moyobamba	Jepelacio, Moyobamba, Yantalo
	Bellavista	Bajo Biavo, Bellavista, Huallaga, San Rafael
	Huallaga	Saposoa
	Lamas	Barranquita, Lamas, Tabalosos
	Mariscal Cáceres	Campanilla, Juanjuí
	Picota	Buenos Aires, San Hilarión
	Rioja	Nueva Cajamarca, Posic, Rioja
	San Martín	Cacatachi, Chipurana, Morales, Sauce, Tarapoto
Tacna	Tacna	Ciudad Nueva, Coronel Gregorio Albarracín Lanchip, Pocollay, Tacna
	Jorge Basadre	Locumba
	Tarata	Tarata
Tumbes	Tumbes	Corrales, La Cruz, San Juan de La Virgen, Tumbes
	Contralmirante Villar	Zorritos
	Zarumilla	Zarumilla
Ucayali	Coronel Portillo	Calleria (Pucallpa), Manantay, Yarinacocha
	Padre Abad	Curimaná, Irazola, Neshuya, Padre Abad



Demetrio Antonio Ruiz Olarte  
DNI 41504897  
N° COESPE: 918

**IEP** INSTITUTO DE ESTUDIOS PERUANOS

Anexo 5. Cuestionario OP (Septiembre)

**Cuestionario CATI Opinión Septiembre 2022**  
Instituto de Estudios Peruanos (IEP)

Base: total de entrevistados

(DNI) D01B  
¿Usted tiene DNI?

1. Sí (CONTINUAR ENCUESTA)
2. No (FINALIZAR ENCUESTA)
99. NS/NP (FINALIZAR ENCUESTA)

PROGRAMADOR: Permitir el marcado de un solo código (respuesta única).

**VI. ELECCIONES MUNICIPALES**

Base: total de entrevistados en Lima (código 128 en D04)

P04

Si mañana fueran las elecciones para alcalde o alcaldesa de Lima, ¿por quién o por qué partido o movimiento votaría?

(LEER OPCIONES)

1. Daniel Urresti (Podemos Perú)
2. Elizabeth León (Frente de la Esperanza)
3. George Forsyth (Somos Perú)
4. Gonzalo Alegría (Juntos por el Perú)
5. María Elena Soto (Avanza País)
6. Omar Chegade (Alianza para el Progreso)
7. Rafael López Aliaga (Renovación Popular)
8. Yuri Castro (Perú Libre)
70. Otro: especificar \_\_\_\_\_ (NO LEER)
71. Blanco/Nulo (NO LEER)
73. Ninguno/Nadie (NO LEER)
99. Aún no lo decide / Aún no se ha informado / NS/NP (NO LEER)

PROGRAMADOR: Permitir el marcado de un código (respuesta única). Permitir el ingreso de texto. Aleatorizar opciones de 1-8.



Demetrio Antonio Ruiz Olarte  
DNI 41504897  
N° COESPE: 918

**IEP** INSTITUTO DE ESTUDIOS PERUANOS

Anexo 6. Formato de supervisión de audios

**Modelo de Informe de Verificación de Audios**  
Instituto de Estudios Peruanos (IEP)

Proyecto: \_\_\_\_\_

Metodología: \_\_\_\_\_

NOMBRE DEL ENCUESTADOR: \_\_\_\_\_

NÚMERO DE CELULAR DE LA ENCUESTA: \_\_\_\_\_

TIEMPO DE DURACIÓN DE LA ENCUESTA: \_\_\_\_\_

Datos de control:

Código del audio (encuesta auditada)	Sexo del encuestado	Edad del encuestado	Nombre del supervisor	Fecha de aplicación de la encuesta	Fecha de supervisión

Registro de incidencias por pregunta:

(En el caso de que no se registre ninguna incidencia en la pregunta, se puede poner una raya en la celda "-"):

Código de la pregunta	Comentarios/incidencias registradas en cada pregunta
SALUDO INICIAL	
P04 (pregunta de intención de voto para la alcaldía de Lima - asistida)	

**Comentarios generales aplicación** (calidad del audio, tiempo de aplicación, química con el entrevistado, si sintió que en algún momento dejó de prestar atención, escucha activa del entrevistador, si está atento, si repregunta, etc.):



Demetrio Antonio Ruiz Olorte  
DNI 41504897  
N° COESPE: 918

**IEP INSTITUTO DE ESTUDIOS PERUANOS**

## PROTOCOLO DE CALIDAD PARA LA AUDITORÍA

La auditoría se realiza a todos los encuestadores que participan del proyecto. Los audios son seleccionados de manera aleatoria. Se audita un porcentaje de la producción de cada encuestador. Este puede variar dependiendo de si se trata de un encuestador antiguo o nuevo.

- ✓ **Anulaciones:** El entrevistador debe respetar los protocolos y reglas de una encuesta. En el caso que se detecte que en un entrevistador tiene el 10% de su producción con el estatus de encuestas inválidas, se audita el 100%, es decir se revisa el total de las encuestas realizadas por este entrevistador.
- ✓ **Monitoreo:** Calidad escoge de manera aleatoria las encuestas a auditar. Además de ello, si se detecta encuestas con un tiempo de aplicación alejado del promedio, es decir, muy por encima o muy por debajo del tiempo promedio de aplicación, se verifica el audio para saber si se hizo toda la encuesta completamente o si hubo alguna razón que hiciera que demorara mucho más.
- ✓ **Calibración:** Cuando se detectan errores u observaciones se convoca al entrevistador para darle una retroalimentación correspondiente, especialmente al inicio del trabajo de campo. Ante errores críticos, se tiene la potestad de retirar al personal en cualquier momento del levantamiento de la información.

La escucha de audios se complementa con la revisión de la data registrada por el encuestador, a fin de verificar que coincida la información proporcionada por el encuestado con la que se ingresó y así tener la seguridad de que el levantamiento de la información es el adecuado.



Demetrio Antonio Ruiz Olorte  
DNI 41504897  
N° COESPE: 918

**IEP** INSTITUTO DE ESTUDIOS PERUANOS



## Anexo 7. Reporte de supervisión (septiembre 2022)

**Reporte de supervisión**

Encuestadores	Producción Inicial	Producción final/ Encuestas válidas	Encuestas audtadas	Encuestas anuladas*	% Cobertura
ENCUESTADOR 1	52	52	13		25%
ENCUESTADOR 2	29	29	8		28%
ENCUESTADOR 3	5	5	4		80%
ENCUESTADOR 4	4	4	4		100%
ENCUESTADOR 5	15	15	5		33%
ENCUESTADOR 6	11	11	5		45%
ENCUESTADOR 7	36	35	14	1	39%
ENCUESTADOR 8	38	38	11		29%
ENCUESTADOR 9	11	11	3		27%
ENCUESTADOR 10	17	17	6		35%
ENCUESTADOR 11	13	13	4		31%
ENCUESTADOR 12	5	5	2		40%
ENCUESTADOR 13	33	33	8		24%
ENCUESTADOR 14	10	10	3		30%
ENCUESTADOR 15	28	28	8		29%
ENCUESTADOR 16	15	15	4		27%
ENCUESTADOR 17	21	21	6		29%
ENCUESTADOR 18	40	40	11		28%
ENCUESTADOR 19	21	21	6		29%
ENCUESTADOR 20	22	22	7		32%
ENCUESTADOR 21	31	31	9		29%
ENCUESTADOR 22	9	9	3		33%
ENCUESTADOR 23	28	28	7		25%
ENCUESTADOR 24	23	22	9	1	39%
ENCUESTADOR 25	35	35	10		29%
ENCUESTADOR 26	56	56	16		29%
ENCUESTADOR 27	7	6	6	1	86%
ENCUESTADOR 28	1	1	1		100%
ENCUESTADOR 29	9	9	3		33%
ENCUESTADOR 30	9	9	3		33%
ENCUESTADOR 31	7	7	3		43%
ENCUESTADOR 32	63	63	19		30%
ENCUESTADOR 33	67	66	23	1	34%
ENCUESTADOR 34	66	66	19		29%
ENCUESTADOR 35	8	7	7	1	88%
ENCUESTADOR 36	18	18	6		33%
ENCUESTADOR 37	43	43	13		30%
ENCUESTADOR 38	35	35	11		31%
ENCUESTADOR 39	33	32	12	1	36%
ENCUESTADOR 40	43	43	13		30%
ENCUESTADOR 41	10	10	4		40%
ENCUESTADOR 42	13	12	9	1	69%
ENCUESTADOR 43	20	20	7		35%

\*Las encuestas anuladas son por temas de calidad (mala aplicación del encuestador)

Continúa



Darretrio Antonio Ruiz Olarte  
 DNI 41504897  
 N° COESPE: 918

Encuestadores	Producción Inicial	Producción final/ Encuestas válidas	Encuestas auditadas	Encuestas anuladas*	% Cobertura
ENCUESTADOR 44	22	22	6		27%
ENCUESTADOR 45	10	9	6	1	60%
ENCUESTADOR 46	26	25	11	1	42%
ENCUESTADOR 47	24	24	7		29%
ENCUESTADOR 48	42	42	13		31%
ENCUESTADOR 49	12	12	4		33%
ENCUESTADOR 50	28	28	8		29%
<b>Totales</b>	<b>1224</b>	<b>1215</b>	<b>400</b>	<b>9</b>	<b>33%</b>

\*Las encuestas anuladas son por temas de calidad (mala aplicación del encuestador)

**CODIGOS Y DICCIONARIO DE DATOS PARA PROCESAR LA BASE DE DATOS**

Variable	Posición	Etiqueta	Tipo de variable	CÓDIGO
SbjNum	1	Encuesta	Numérico	
NSE	2	Nivel Socioeconómico	Numérico	{1, NSE A}...
DG1x	3	D01. ¿Qué EDAD tiene usted?	Numérico	{1, Menos de 18 años}...
DNI	4	D01B. ¿Usted tiene DNI peruano?	Numérico	{1, Si}...
D02	5	D02. SEXO del encuestado	Numérico	{1, Hombre}...
D03	6	D03. ¿En qué departamento del Perú vive usted?	Numérico	{1, Amazonas}...
D04	7	D04. ¿En qué provincia vive?	Numérico	{101, Chachapoyas}...
D05	8	D05. ¿En qué DISTRITO vive?	Numérico	{10101, Chachapoyas}...
D06	9	D06. Macrozona	Numérico	{1, Lima Metropolitana}...
AMBITO	10	D08A. Ámbito	Numérico	{1, Lima Metropolitana}...
PO4	11	P04. Si mañana fueran las elecciones para alcalde o alcaldesa de Lima, ¿por quién o por qué partido o movimiento votaría?- LEER OPCIONES	Numérico	{1, Daniel Urresti (Podemos Perú)}...
PONDERA	12	Ponderador	Numérico	Ninguno

## Anexo 9.2 Diccionario de datos - Etiquetas y variables

### Nivel socioeconómico

- |   |         |
|---|---------|
| 1 | Nivel A |
| 2 | Nivel B |
| 3 | Nivel C |
| 4 | Nivel D |
| 5 | Nivel E |

### D01. ¿Qué EDAD tiene usted? - Edad Rango

- |      |                  |
|------|------------------|
| 1,00 | Menos de 18 años |
| 2,00 | De 18 a 24 años  |
| 3,00 | De 25 a 39 años  |
| 4,00 | De 40 a más años |
| 5,00 | No precisa       |

### D01B. ¿Usted tiene DNI?

- |      |       |
|------|-------|
| 1,00 | Sí    |
| 2,00 | No    |
| 3,00 | NS/NP |

### D02. SEXO del encuestado

- |      |                  |
|------|------------------|
| 1,00 | Hombre           |
| 2,00 | Mujer            |
| 3,00 | Otro (NO SE LEE) |

### D03. ¿En qué departamento del Perú vive usted?

- |    |               |
|----|---------------|
| 1  | Amazonas      |
| 2  | Áncash        |
| 3  | Apurímac      |
| 4  | Arequipa      |
| 5  | Ayacucho      |
| 6  | Cajamarca     |
| 7  | Callao        |
| 8  | Cusco         |
| 9  | Huancavelica  |
| 10 | Huánuco       |
| 11 | Ica           |
| 12 | Junín         |
| 13 | La Libertad   |
| 14 | Lambayeque    |
| 15 | Lima          |
| 16 | Loreto        |
| 17 | Madre de Dios |
| 18 | Moquegua      |
| 19 | Pasco         |
| 20 | Piura         |
| 21 | Puno          |
| 22 | San Martín    |
| 23 | Tacna         |
| 24 | Tumbes        |
| 25 | Ucayali       |

### D04. ¿En qué provincia vive usted?

- |     |             |
|-----|-------------|
| 101 | Chachapoyas |
| 102 | Bagua       |
| 103 | Bongará     |

  
Demetrio Antonio Ruiz Olorte  
DNI 41504897  
N° COESPE: 918

Continúa

D04. ¿En qué provincia vive usted?

- 104 Condorcanqui
- 105 Luya
- 106 Rodríguez de Mendoza
- 107 Utcubamba
- 201 Huaraz
- 202 Aija
- 203 Antonio Raymondi
- 204 Asunción
- 205 Bolognesi
- 206 Carhuaz
- 207 Carlos Fermín Fitzcarrald
- 208 Casma
- 209 Corongo
- 210 Huari
- 211 Huarmey
- 212 Huaylas
- 213 Mariscal Luzuriaga
- 214 Ocros
- 215 Pallasca
- 216 Pomabamba
- 217 Recuay
- 218 Santa
- 219 Sihuas
- 220 Yungay
- 301 Abancay
- 302 Andahuaylas
- 303 Antabamba
- 304 Aymaraes
- 305 Cotabambas
- 306 Chincheros
- 307 Grau
- 401 Arequipa
- 402 Camaná
- 403 Caravelí
- 404 Castilla
- 405 Caylloma
- 406 Condesuyos
- 407 Islay
- 408 La Unión
- 501 Huamanga
- 502 Cangallo
- 503 Huanca Sancos
- 504 Huanta
- 505 La Mar
- 506 Lucanas
- 507 Parinacochas
- 508 Páucar del Sara Sara
- 509 Sucre
- 510 Víctor Fajardo
- 511 Vilcas Huamán
- 601 Cajamarca
- 602 Cajabamba
- 603 Celendín
- 604 Chota
- 605 Contumazá

  
Demetrio Antonio Ruiz Olorte  
DNI 41504897  
N° COESPE: 918

**Continúa**

D04. ¿En qué provincia vive usted?

- 606 Cutervo
- 607 Hualgayoc
- 608 Jaén
- 609 San Ignacio
- 610 San Marcos
- 611 San Miguel
- 612 San Pablo
- 613 Santa Cruz
- 701 Prov. Const. del Callao
- 801 Cusco
- 802 Acomayo
- 803 Anta
- 804 Calca
- 805 Canas
- 806 Canchis
- 807 Chumbivilcas
- 808 Espinar
- 809 La Convención
- 810 Paruro
- 811 Paucartambo
- 812 Quispicanchi
- 813 Urubamba
- 901 Huancavelica
- 902 Acobamba
- 903 Angaraes
- 904 Castrovirreyna
- 905 Churcampa
- 906 Huaytará
- 907 Tayacaja
- 1001 Huánuco
- 1002 Ambo
- 1003 Dos de Mayo
- 1004 Huacaybamba
- 1005 Huamalíes
- 1006 Leoncio Prado
- 1007 Marañón
- 1008 Pachitea
- 1009 Puerto Inca
- 1010 Lauricocha
- 1011 Yarowilca
- 1101 Ica
- 1102 Chincha
- 1103 Nazca
- 1104 Palpa
- 1105 Pisco
- 1201 Huancayo
- 1202 Concepción
- 1203 Chanchamayo
- 1204 Jauja
- 1205 Junín
- 1206 Satipo
- 1207 Tarma
- 1208 Yauli
- 1209 Chupaca
- 1301 Trujillo

  
Demetrio Antonio Ruiz Olorte  
DNI 41504897  
N° COESPE: 918

Continúa

D04. ¿En qué provincia vive usted?

- 1302 Ascope
- 1303 Bolívar
- 1304 Chepén
- 1305 Julcán
- 1306 Otuzco
- 1307 Pacasmayo
- 1308 Pataz
- 1309 Sánchez Carrión
- 1310 Santiago de Chuco
- 1311 Gran Chimú
- 1312 Virú
- 1401 Chiclayo
- 1402 Ferreñafe
- 1403 Lambayeque
- 1501 Lima
- 1502 Barranca
- 1503 Cajatambo
- 1504 Canta
- 1505 Cañete
- 1506 Huaral
- 1507 Huarochirí
- 1508 Huaura
- 1509 Oyón
- 1510 Yauyos
- 1601 Maynas
- 1602 Alto Amazonas
- 1603 Loreto
- 1604 Mariscal Ramón Castilla
- 1605 Requena
- 1606 Ucayali
- 1607 Datem del Marañón
- 1608 Putumayo
- 1701 Tambopata
- 1702 Manu
- 1703 Tahuamanu
- 1801 Mariscal Nieto
- 1802 General Sánchez Cerro
- 1803 Ilo
- 1901 Pasco
- 1902 Daniel Alcides Carrión
- 1903 Oxapampa
- 2001 Piura
- 2002 Ayabaca
- 2003 Huancabamba
- 2004 Morropón
- 2005 Paita
- 2006 Sullana
- 2007 Talara
- 2008 Sechura
- 2101 Puno
- 2102 Azángaro
- 2103 Carabaya
- 2104 Chucuito
- 2105 El Collao
- 2106 Huancané

  
Demetrio Antonio Ruiz Olorte  
DNI 41504897  
N° COESPE: 918

Continúa

D04. ¿En qué provincia vive usted?

- 2107 Lampa
- 2108 Melgar
- 2109 Moho
- 2110 San Antonio de Putina
- 2111 San Román
- 2112 Sandia
- 2113 Yunguyo
- 2201 Moyobamba
- 2202 Bellavista
- 2203 El Dorado
- 2204 Huallaga
- 2205 Lamas
- 2206 Mariscal Cáceres
- 2207 Picota
- 2208 Rioja
- 2209 San Martín
- 2210 Tocache
- 2301 Tacna
- 2302 Candarave
- 2303 Jorge Basadre
- 2304 Tarata
- 2401 Tumbes
- 2402 Contralmirante Villar
- 2403 Zarumilla
- 2501 Coronel Portillo
- 2502 Atalaya
- 2503 Padre Abad
- 2504 Purús

D05. ¿En qué distrito vive usted?

- 10101 Chachapoyas
- 10102 Asunción
- 10103 Balsas
- 10104 Cheto
- 10105 Chilinguín
- 10106 Chuquibamba
- 10107 Granada
- 10108 Huancas
- 10109 La Jalca
- 10110 Leimebamba
- 10111 Levanto
- 10112 Magdalena
- 10113 Mariscal Castilla
- 10114 Molinopampa
- 10115 Montevideo
- 10116 Olleros
- 10117 Quinjalca
- 10118 San Francisco De Daguas
- 10119 San Isidro De Maino
- 10120 Soloco
- 10121 Sonche
- 10201 Bagua
- 10202 Aramango
- 10203 Copallín
- 10204 El Parco

  
Demetrio Antonio Ruiz Olorte  
DNI 41504897  
N° COESPE: 918

Continúa



D05. ¿En qué distrito vive usted?

- 10205 Imaza
- 10206 La Peca
- 10301 Jumbilla
- 10302 Chisquilla
- 10303 Churuja
- 10304 Corosha
- 10305 Cuispes
- 10306 Florida
- 10307 Jazán
- 10308 Recta
- 10309 San Carlos
- 10310 Shipasbamba
- 10311 Valera
- 10312 Yambrasbamba
- 10401 Nieva
- 10402 El Cenepa
- 10403 Río Santiago
- 10501 Lámud
- 10502 Camporredondo
- 10503 Cocabamba
- 10504 Colcamar
- 10505 Conila
- 10506 Inguilpata
- 10507 Longuita
- 10508 Lonya Chico
- 10509 Luya
- 10510 Luya Viejo
- 10511 María
- 10512 Ocalli
- 10513 Ocumal
- 10514 Pisuquia
- 10515 Providencia
- 10516 San Cristóbal
- 10517 San Francisco del Yeso
- 10518 San Jerónimo
- 10519 San Juan de Lopecancha
- 10520 Santa Catalina
- 10521 Santo Tomás
- 10522 Tingo
- 10523 Trita
- 10601 San Nicolás
- 10602 Chirimoto
- 10603 Cochamal
- 10604 Huambo
- 10605 Limabamba
- 10606 Longar
- 10607 Mariscal Benavides
- 10608 Milpuc
- 10609 Omia
- 10610 Santa Rosa
- 10611 Totorá
- 10612 Vista Alegre
- 10701 Bagua Grande
- 10702 Cajaruro
- 10703 Cumba

  
Damián Antonio Ruiz Olarte  
DNI 41504897  
N° COESPE: 918

Continúa

D05. ¿En qué distrito vive usted?

10704 El Milagro  
10705 Jamalca  
10706 Lonya Grande  
10707 Yamón  
20101 Huaraz  
20102 Cochabamba  
20103 Colcabamba  
20104 Huanchay  
20105 Independencia  
20106 Jangas  
20107 La Libertad  
20108 Olleros  
20109 Pampas Grande  
20110 Pariacoto  
20111 Pira  
20112 Tarica  
20201 Aija  
20202 Coris  
20203 Huacllán  
20204 La Merced  
20205 Succha  
20301 Llamellín  
20302 Aczo  
20303 Chaccho  
20304 Chingas  
20305 Mirgas  
20306 San Juan de Rontoy  
20401 Chacas  
20402 Acochaca  
20501 Chiquián  
20502 Abelardo Pardo Lezameta  
20503 Antonio Raymondi  
20504 Aquia  
20505 Cajacay  
20506 Canis  
20507 Colquioc  
20508 Huallanca  
20509 Huasta  
20510 Huayllacayán  
20511 La Primavera  
20512 Mangas  
20513 Pacllón  
20514 San Miguel De Corpanqui  
20515 Ticllos  
20601 Carhuaz  
20602 Acopampa  
20603 Amashca  
20604 Anta  
20605 Ataquero  
20606 Marcará  
20607 Pariahuanca  
20608 San Miguel de Aco  
20609 Shilla  
20610 Tinco  
20611 Yungar

  
Demetrio Antonio Ruiz Olorte  
DNI 41504897  
N° COESPE: 918

Continúa

D05. ¿En qué distrito vive usted?

20701 San Luis  
20702 San Nicolás  
20703 Yauya  
20801 Casma  
20802 Buena Vista Alta  
20803 Comandante Noél  
20804 Yaután  
20901 Corongo  
20902 Aco  
20903 Bambas  
20904 Cusca  
20905 La Pampa  
20906 Yánac  
20907 Yupán  
21001 Huari  
21002 Anra  
21003 Cajay  
21004 Chavín de Huantar  
21005 Huacachi  
21006 Huacchis  
21007 Huachis  
21008 Huántar  
21009 Masín  
21010 Paucas  
21011 Ponto  
21012 Rahuapampa  
21013 Rapayan  
21014 San Marcos  
21015 San Pedro De Chana  
21016 Uco  
21101 Huarmey  
21102 Cochapeti  
21103 Culebras  
21104 Huayán  
21105 Malvas  
21201 Caraz  
21202 Huallanca  
21203 Huata  
21204 Huaylas  
21205 Mato  
21206 Pamparomás  
21207 Pueblo Libre  
21208 Santa Cruz  
21209 Santo Toribio  
21210 Yuracmarca  
21301 Piscobamba  
21302 Casca  
21303 Eleazar Guzmán Barrón  
21304 Fidel Olivas Escudero  
21305 Llama  
21306 Llumpa  
21307 Lucma  
21308 Musga  
21401 Ocros  
21402 Acas

  
Demetrio Antonio Ruiz Olorte  
DNI 41504897  
N° COESPE: 918

Continúa

D05. ¿En qué distrito vive usted?

21403 Cajamarquilla  
21404 Carhuapampa  
21405 Cochas  
21406 Congas  
21407 Lipa  
21408 San Cristóbal De Raján  
21409 San Pedro  
21410 Santiago De Chilcas  
21501 Cabana  
21502 Bolognesi  
21503 Conchucos  
21504 Huacaschuque  
21505 Huandoval  
21506 Lacabamba  
21507 Llapo  
21508 Pallasca  
21509 Pampas  
21510 Santa Rosa  
21511 Tauca  
21601 Pomabamba  
21602 Huayllán  
21603 Parobamba  
21604 Quinuabamba  
21701 Recuay  
21702 Cátac  
21703 Cotaparaco  
21704 Huayllapampa  
21705 Llacllin  
21706 Marca  
21707 Pampas Chico  
21708 Pararín  
21709 Tapacocha  
21710 Ticapampa  
21801 Chimbote  
21802 Cáceres del Perú  
21803 Coishco  
21804 Macate  
21805 Moro  
21806 Nepeña  
21807 Samanco  
21808 Santa  
21809 Nuevo Chimbote  
21901 Sihuas  
21902 Acobamba  
21903 Alfonso Ugarte  
21904 Cashapampa  
21905 Chingalpo  
21906 Huayllabamba  
21907 Quiches  
21908 Ragash  
21909 San Juan  
21910 Sicsibamba  
22001 Yungay  
22002 Cascapara  
22003 Mancos

  
Demetrio Antonio Ruiz Olorte  
DNI 41504897  
N° COESPE: 918

Continúa

D05. ¿En qué distrito vive usted?

22004 Matacoto  
22005 Quillo  
22006 Ranrahirca  
22007 Shupluy  
22008 Yanama  
30101 Abancay  
30102 Chacoche  
30103 Circa  
30104 Curahuasi  
30105 Huanipaca  
30106 Lambrama  
30107 Pichirhua  
30108 San Pedro de Cachora  
30109 Tamburco  
30201 Andahuaylas  
30202 Andarapa  
30203 Chiara  
30204 Huancarama  
30205 Huancaray  
30206 Huayana  
30207 Kishuara  
30208 Pacobamba  
30209 Pacucha  
30210 Pampachiri  
30211 Pomacocha  
30212 San Antonio de Cachi  
30213 San Jerónimo  
30214 San Miguel de Chaccrampa  
30215 Santa María de Chicmo  
30216 Talavera  
30217 Tumay Huaraca  
30218 Turpo  
30219 Kaquiabamba  
30220 José María Arguedas  
30301 Antabamba  
30302 El Oro  
30303 Huaquirca  
30304 Juan Espinoza Medrano  
30305 Oropesa  
30306 Pachaconas  
30307 Sabaino  
30401 Chalhuanca  
30402 Capaya  
30403 Caraybamba  
30404 Chapimarca  
30405 Colcabamba  
30406 Cotaruse  
30407 Ihuayllo  
30408 Justo Apu Sahuaraura  
30409 Lucre  
30410 Pocohuanca  
30411 San Juan De Chacña  
30412 Sañayca  
30413 Soraya  
30414 Tapairihua

  
Demetrio Antonio Ruiz Olorte  
DNI 41504897  
N° COESPE: 918

Continúa

D05. ¿En qué distrito vive usted?

30415 Tintay  
30416 Toraya  
30417 Yanaca  
30501 Tambobamba  
30502 Cotabambas  
30503 Coyllurqui  
30504 Haquira  
30505 Mara  
30506 Challhuahuacho  
30601 Chincheros  
30602 Anco-Huallo (Uripa)  
30603 Cocharcas  
30604 Huaccana  
30605 Ocobamba  
30606 Ongoy  
30607 Uranmarca  
30608 Ranracancha  
30609 Rocchacc  
30610 El Porvenir  
30611 Los Chankas  
30701 Chuquibambilla  
30702 Curpahuasi  
30703 Gamarra  
30704 Huayllati  
30705 Mamara  
30706 Micaela Bastidas  
30707 Pataypampa  
30708 Progreso  
30709 San Antonio  
30710 Santa Rosa  
30711 Turpay  
30712 Vilcabamba  
30713 Virundo  
30714 Curasco  
40101 Arequipa  
40102 Alto Selva Alegre  
40103 Cayma  
40104 Cerro Colorado  
40105 Characato  
40106 Chiguata  
40107 Jacobo Hunter  
40108 La Joya  
40109 Mariano Melgar  
40110 Miraflores  
40111 Mollebaya  
40112 Paucarpata  
40113 Pocsi  
40114 Polobaya  
40115 Quequeña  
40116 Sabandía  
40117 Sachaca  
40118 San Juan de Sigvas  
40119 San Juan de Tarucani  
40120 Santa Isabel de Sigvas  
40121 Santa Rita de Sigvas

  
Demetrio Antonio Ruiz Olorte  
DNI 41504897  
N° COESPE: 918

Continúa

D05. ¿En qué distrito vive usted?

- 40122 Socabaya
- 40123 Tiabaya
- 40124 Uchumayo
- 40125 Vitor
- 40126 Yanahuara
- 40127 Yarabamba
- 40128 Yura
- 40129 José Luis Bustamante Y Rivero
- 40201 Camaná
- 40202 José María Quimper
- 40203 Mariano Nicolás Valcárcel
- 40204 Mariscal Cáceres
- 40205 Nicolás de Piérola
- 40206 Ocoña
- 40207 Quilca
- 40208 Samuel Pastor
- 40301 Caravelí
- 40302 Acari
- 40303 Atico
- 40304 Atiquipa
- 40305 Bella Unión
- 40306 Cahuacho
- 40307 Chala
- 40308 Chaparra
- 40309 Huanuhuanu
- 40310 Jaqui
- 40311 Lomas
- 40312 Quicacha
- 40313 Yauca
- 40401 Aplao
- 40402 Andagua
- 40403 Ayo
- 40404 Chachas
- 40405 Chilcaymarca
- 40406 Choco
- 40407 Huancarqui
- 40408 Machaguay
- 40409 Orcopampa
- 40410 Pampacolca
- 40411 Tipán
- 40412 Uñón
- 40413 Uraca
- 40414 Viraco
- 40501 Chivay
- 40502 Achoma
- 40503 Cabanaconde
- 40504 Callalli
- 40505 Caylloma
- 40506 Coporaque
- 40507 Huambo
- 40508 Huanca
- 40509 Ichupampa
- 40510 Lari
- 40511 Lluta
- 40512 Maca

  
Demetrio Antonio Ruiz Olorte  
DNI 41504897  
N° COESPE: 918

Continúa

D05. ¿En qué distrito vive usted?

- 40513 Madrigal
- 40514 San Antonio de Chuca
- 40515 Sibayo
- 40516 Tapay
- 40517 Tisco
- 40518 Tuti
- 40519 Yanque
- 40520 Majes
- 40601 Chuquibamba
- 40602 Andaray
- 40603 Cayarani
- 40604 Chichas
- 40605 Iray
- 40606 Río Grande
- 40607 Salamanca
- 40608 Yanaquihua
- 40701 Mollendo
- 40702 Cocachacra
- 40703 Dean Valdivia
- 40704 Islay
- 40705 Mejía
- 40706 Punta de Bombón
- 40801 Cotahuasi
- 40802 Alca
- 40803 Charcana
- 40804 Huaynacotas
- 40805 Pampamarca
- 40806 Puyca
- 40807 Quechualla
- 40808 Sayla
- 40809 Tauria
- 40810 Tomepampa
- 40811 Toro
- 50101 Ayacucho
- 50102 Acocro
- 50103 Acos Vinchos
- 50104 Carmen Alto
- 50105 Chiara
- 50106 Ocros
- 50107 Pacaycasa
- 50108 Quinoa
- 50109 San José de Ticllas
- 50110 San Juan Bautista
- 50111 Santiago de Pischa
- 50112 Socos
- 50113 Tambillo
- 50114 Vinchos
- 50115 Jesús Nazareno
- 50116 Andres Avelino Cáceres Dorregaray
- 50201 Cangallo
- 50202 Chuschi
- 50203 Los Morochucos
- 50204 María Parado de Bellido
- 50205 Paras
- 50206 Totos

  
Demetrio Antonio Ruiz Olorte  
DNI 41504897  
N° COESPE: 918

Continúa



D05. ¿En qué distrito vive usted?

50301 Sancos  
50302 Carapo  
50303 Sacsamarca  
50304 Santiago de Lucanamarca  
50401 Huanta  
50402 Ayahuanco  
50403 Huamanguilla  
50404 Iguain  
50405 Luricocha  
50406 Santillana  
50407 Sivia  
50408 Llochegua  
50409 Canayre  
50410 Uchuraccay  
50411 Pucacolpa  
50412 Chaca  
50501 San Miguel  
50502 Anco  
50503 Ayna  
50504 Chilcas  
50505 Chungui  
50506 Luis Carranza  
50507 Santa Rosa  
50508 Tambo  
50509 Samugari  
50510 Anchiuay  
50511 Oronccoy  
50601 Puquio  
50602 Aucara  
50603 Cabana  
50604 Carmen Salcedo  
50605 Chaviña  
50606 Chipao  
50607 Huac-Huas  
50608 Laramate  
50609 Leoncio Prado  
50610 Llauta  
50611 Lucanas  
50612 Ocaña  
50613 Otoa  
50614 Saisa  
50615 San Cristóbal  
50616 San Juan  
50617 San Pedro  
50618 San Pedro de Palco  
50619 Sancos  
50620 Santa Ana de Huaycahuacho  
50621 Santa Lucía  
50701 Coracora  
50702 Chumpi  
50703 Coronel Castañeda  
50704 Pacapausa  
50705 Pullo  
50706 Puyusca  
50707 San Francisco de Ravacayco

  
Demetrio Antonio Ruiz Olorte  
DNI 41504897  
N° COESPE: 918

**Continúa**

D05. ¿En qué distrito vive usted?

50708 Upahuacho  
50801 Pausa  
50802 Colta  
50803 Corculla  
50804 Lampa  
50805 Marcabamba  
50806 Oyolo  
50807 Pararca  
50808 San Javier de Alpabamba  
50809 San José de Ushua  
50810 Sara Sara  
50901 Querobamba  
50902 Belén  
50903 Chalcos  
50904 Chilcayoc  
50905 Huacaña  
50906 Morcolla  
50907 Paico  
50908 San Pedro de Larcay  
50909 San Salvador de Quije  
50910 Santiago de Paucaray  
50911 Soras  
51001 Huancapi  
51002 Alcamenca  
51003 Apongo  
51004 Asquipata  
51005 Canaria  
51006 Cayara  
51007 Colca  
51008 Huamanquiua  
51009 Huancaraylla  
51010 Hualla  
51011 Sarhua  
51012 Vilcanchos  
51101 Vilcas Huamán  
51102 Accomarca  
51103 Carhuanca  
51104 Concepción  
51105 Huambalpa  
51106 Independencia  
51107 Saurama  
51108 Vischongo  
60101 Cajamarca  
60102 Asunción  
60103 Chetilla  
60104 Cospán  
60105 Encañada  
60106 Jesús  
60107 Llacanora  
60108 Los Baños del Inca  
60109 Magdalena  
60110 Matara  
60111 Namora  
60112 San Juan  
60201 Cajabamba

  
Demetrio Antonio Ruiz Olorte  
DNI 41504897  
N° COESPE: 918

Continúa

D05. ¿En qué distrito vive usted?

60202 Cachachi  
60203 Condebamba  
60204 Sitacocha  
60301 Celendín  
60302 Chumuch  
60303 Cortegana  
60304 Huasmín  
60305 Jorge Chávez  
60306 José Gálvez  
60307 Miguel Iglesias  
60308 Oxamarca  
60309 Sorochuco  
60310 Sucre  
60311 Utco  
60312 La Libertad de Pallán  
60401 Chota  
60402 Anguía  
60403 Chadin  
60404 Chiguirip  
60405 Chimbán  
60406 Choropampa  
60407 Cochabamba  
60408 Conchán  
60409 Huambos  
60410 Lajas  
60411 Llama  
60412 Miracosta  
60413 Paccha  
60414 Pion  
60415 Querocoto  
60416 San Juan de Licupis  
60417 Tacabamba  
60418 Tocmoche  
60419 Chalamarca  
60501 Contumazá  
60502 Chilete  
60503 Cupisnique  
60504 Guzmango  
60505 San Benito  
60506 Santa Cruz de Toled  
60507 Tantarica  
60508 Yonán  
60601 Cutervo  
60602 Callayuc  
60603 Choros  
60604 Cujillo  
60605 La Ramada  
60606 Pimpingos  
60607 Querocotillo  
60608 San Andrés de Cutervo  
60609 San Juan de Cutervo  
60610 San Luis de Lucma  
60611 Santa Cruz  
60612 Santo Domingo de La Capilla  
60613 Santo Tomás

  
Demetrio Antonio Ruiz Olorte  
DNI 41504897  
N° COESPE: 918

**Continúa**

D05. ¿En qué distrito vive usted?

60614 Socota  
60615 Toribio Casanova  
60701 Bambamarca  
60702 Chugur  
60703 Hualgayoc  
60801 Jaén  
60802 Bellavista  
60803 Chontali  
60804 Colasay  
60805 Huabal  
60806 Las Pirias  
60807 Pomahuaca  
60808 Pucará  
60809 Sallique  
60810 San Felipe  
60811 San José del Alto  
60812 Santa Rosa  
60901 San Ignacio  
60902 Chirinos  
60903 Huarango  
60904 La Coipa  
60905 Namballe  
60906 San José de Lourdes  
60907 Tabaconas  
61001 Pedro Gálvez  
61002 Chancay  
61003 Eduardo Villanueva  
61004 Gregorio Pita  
61005 Ichocán  
61006 José Manuel Quiroz  
61007 José Sabogal  
61101 San Miguel  
61102 Bolívar  
61103 Calquis  
61104 Catilluc  
61105 El Prado  
61106 La Florida  
61107 Llapa  
61108 Nanchoc  
61109 Niepos  
61110 San Gregorio  
61111 San Silvestre de Cochán  
61112 Tongod  
61113 Unión Agua Blanca  
61201 San Pablo  
61202 San Bernardino  
61203 San Luis  
61204 Tumbadén  
61301 Santa Cruz  
61302 Andabamba  
61303 Catache  
61304 Chancaybaños  
61305 La Esperanza  
61306 Ninabamba  
61307 Pulán

  
Demetrio Antonio Ruiz Olorte  
DNI 41504897  
N° COESPE: 918

Continúa

D05. ¿En qué distrito vive usted?

61308 Saucapampa  
61309 Sexi  
61310 Uticyacu  
61311 Yauyucán  
70101 Callao  
70102 Bellavista  
70103 Carmen de La Legua Reynoso  
70104 La Perla  
70105 La Punta  
70106 Ventanilla  
70107 Mi Perú  
80101 Cusco  
80102 Ccorca  
80103 Poroy  
80104 San Jerónimo  
80105 San Sebastián  
80106 Santiago  
80107 Saylla  
80108 Wanchaq  
80201 Acomayo  
80202 Acopia  
80203 Acos  
80204 Mosoc Llacta  
80205 Pomacanchi  
80206 Rondocán  
80207 Sangarara  
80301 Anta  
80302 Ancahuasi  
80303 Cachimayo  
80304 Chinchaypujio  
80305 Huarcocondo  
80306 Limatambo  
80307 Mollepata  
80308 Pucyura  
80309 Zurite  
80401 Calca  
80402 Coya  
80403 Lamay  
80404 Lares  
80405 Pisac  
80406 San Salvador  
80407 Taray  
80408 Yanatile  
80501 Yanaoca  
80502 Checca  
80503 Kunturkanki  
80504 Langui  
80505 Layo  
80506 Pampamarca  
80507 Quehue  
80508 Túpac Amaru  
80601 Sicuani  
80602 Checacupe  
80603 Combapata  
80604 Marangani

  
Demetrio Antonio Ruiz Olorte  
DNI 41504897  
N° COESPE: 918

Continúa

D05. ¿En qué distrito vive usted?

80605 Pitumarca  
80606 San Pablo  
80607 San Pedro  
80608 Tinta  
80701 Santo Tomás  
80702 Capacmarca  
80703 Chamaca  
80704 Colquemarca  
80705 Livitaca  
80706 Llusco  
80707 Quiñota  
80708 Velille  
80801 Espinar  
80802 Condorama  
80803 Coporaque  
80804 Ocoruro  
80805 Pallpata  
80806 Pichigua  
80807 Suyckutambo  
80808 Alto Pichigua  
80901 Santa Ana  
80902 Echarate  
80903 Huayopata  
80904 Maranura  
80905 Ocobamba  
80906 Quellouno  
80907 Kimbiri  
80908 Santa Teresa  
80909 Vilcabamba  
80910 Pichari  
80911 Inkawasi  
80912 Villa Virgen  
80913 Villa Kintiarina  
80914 Megantoni  
81001 Paruro  
81002 Accha  
81003 Ccapi  
81004 Colcha  
81005 Huanoquite  
81006 Omacha  
81007 Paccaritambo  
81008 Pillpinto  
81009 Yaurisque  
81101 Paucartambo  
81102 Caicay  
81103 Challabamba  
81104 Colquepata  
81105 Huancarani  
81106 Kosñipata  
81201 Urcos  
81202 Andahuaylillas  
81203 Camanti  
81204 Ccarhuayo  
81205 Ccatca  
81206 Cusipata

  
Demetrio Antonio Ruiz Olorte  
DNI 41504897  
N° COESPE: 918

Continúa

D05. ¿En qué distrito vive usted?

81207 Huro  
81208 Lucre  
81209 Marcapata  
81210 Ocongate  
81211 Oropesa  
81212 Quiquijana  
81301 Urubamba  
81302 Chinchero  
81303 Huayllabamba  
81304 Machupicchu  
81305 Maras  
81306 Ollantaytambo  
81307 Yucay  
90101 Huancavelica  
90102 Acobambilla  
90103 Acoria  
90104 Conayca  
90105 Cuenca  
90106 Huachocolpa  
90107 Huayllahuara  
90108 Izcuchaca  
90109 Laria  
90110 Manta  
90111 Mariscal Cáceres  
90112 Moya  
90113 Nuevo Occoro  
90114 Palca  
90115 Pilchaca  
90116 Vilca  
90117 Yauli  
90118 Ascensión  
90119 Huando  
90201 Acobamba  
90202 Andabamba  
90203 Anta  
90204 Caja  
90205 Marcas  
90206 Paucara  
90207 Pomacocha  
90208 Rosario  
90301 Lircay  
90302 Anchonga  
90303 Callanmarca  
90304 Ccochaccasa  
90305 Chincho  
90306 Congalla  
90307 Huanca-Huanca  
90308 Huayllay Grande  
90309 Julcamarca  
90310 San Antonio de Antaparco  
90311 Santo Tomás de Pata  
90312 Seclla  
90401 Castrovirreyna  
90402 Arma  
90403 Aurahua

  
Damián Antonio Ruiz Olorte  
DNI 41504897  
N° COESPE: 918

Continúa

D05. ¿En qué distrito vive usted?

90404 Capillas  
90405 Chupamarca  
90406 Cocas  
90407 Huachos  
90408 Huamatambo  
90409 Mollepampa  
90410 San Juan  
90411 Santa Ana  
90412 Tantara  
90413 Ticrapo  
90501 Churcampa  
90502 Anco  
90503 Chinchihuasi  
90504 El Carmen  
90505 La Merced  
90506 Locroja  
90507 Paucarbamba  
90508 San Miguel de Mayocc  
90509 San Pedro de Coris  
90510 Pachamarca  
90511 Cosme  
90601 Huaytará  
90602 Ayavi  
90603 Córdova  
90604 Huayacundo Arma  
90605 Laramarca  
90606 Ocoyo  
90607 Pilpichaca  
90608 Querco  
90609 Quito-Arma  
90610 San Antonio de Cusicancha  
90611 San Francisco de Sangayaico  
90612 San Isidro  
90613 Santiago de Chocorvos  
90614 Santiago de Quirahuara  
90615 Santo Domingo de Capillas  
90616 Tambo  
90701 Pampas  
90702 Acostambo  
90703 Acraquia  
90704 Ahuaycha  
90705 Colcabamba  
90706 Daniel Hernández  
90707 Huachocolpa  
90709 Huaribamba  
90710 Ñahuimpuquio  
90711 Pazos  
90713 Quishuar  
90714 Salcabamba  
90715 Salcahuasi  
90716 San Marcos de Rocchac  
90717 Surcubamba  
90718 Tintay Puncu  
90719 Quichuas  
90720 Andaymarca

  
Demetrio Antonio Ruiz Olorte  
DNI 41504897  
N° COESPE: 918

Continúa



D05. ¿En qué distrito vive usted?

90721 Roble  
90722 Pichos  
90723 Santiago de Tucuma  
100101 Huánuco  
100102 Amarilis  
100103 Chinchao  
100104 Churubamba  
100105 Margos  
100106 Quisqui  
100107 San Francisco de Cayrán  
100108 San Pedro de Chaulan  
100109 Santa María del Valle  
100110 Yarumayo  
100111 Pillco Marca  
100112 Yacus  
100113 San Pablo de Pillao  
100201 Ambo  
100202 Cayna  
100203 Colpas  
100204 Conchamarca  
100205 Huacar  
100206 San Francisco  
100207 San Rafael  
100208 Tomay Kichwa  
100301 La Unión  
100307 Chuquis  
100311 Marías  
100313 Pachas  
100316 Quivilla  
100317 Ripan  
100321 Shunqui  
100322 Sillapata  
100323 Yanas  
100401 Huacaybamba  
100402 Canchabamba  
100403 Cochabamba  
100404 Pinra  
100501 Llata  
100502 Arancay  
100503 Chavín de Pariarca  
100504 Jacas Grande  
100505 Jircan  
100506 Miraflores  
100507 Monzón  
100508 Punchao  
100509 Puños  
100510 Singa  
100511 Tantamayo  
100601 Rupa-Rupa  
100602 Daniel Alomias Robles  
100603 Hermilio Valdizán  
100604 José Crespo Y Castillo  
100605 Luyando  
100606 Mariano Damaso Beraún  
100607 Pucayacu

  
Damián Antonio Ruiz Olorte  
DNI 41504897  
N° COESPE: 918

Continúa

D05. ¿En qué distrito vive usted?

100608 Castillo Grande  
100609 Pueblo Nuevo  
100610 Santo Domingo De Anda  
100701 Huacrachuco  
100702 Cholón  
100703 San Buenaventura  
100704 La Morada  
100705 Santa Rosa de Alto Yanajanca  
100801 Panao  
100802 Chaglla  
100803 Molino  
100804 Umari  
100901 Puerto Inca  
100902 Codo del Pozuzo  
100903 Honoria  
100904 Tournavista  
100905 Yuyapichis  
101001 Jesús  
101002 Baños  
101003 Jivia  
101004 Queropalca  
101005 Rondos  
101006 San Francisco de Asís  
101007 San Miguel de Cauri  
101101 Chavinillo  
101102 Cahuac  
101103 Chacabamba  
101104 Aparicio Pomares  
101105 Jacas Chico  
101106 Obas  
101107 Pampamarca  
101108 Choras  
110101 Ica  
110102 La Tinguña  
110103 Los Aquijes  
110104 Ocucaje  
110105 Pachacútec  
110106 Parcona  
110107 Pueblo Nuevo  
110108 Salas  
110109 San José de los Molinos  
110110 San Juan Bautista  
110111 Santiago  
110112 Subtanjalla  
110113 Tate  
110114 Yauca Del Rosario  
110201 Chincha Alta  
110202 Alto Laran  
110203 Chavin  
110204 Chincha Baja  
110205 El Carmen  
110206 Grocio Prado  
110207 Pueblo Nuevo  
110208 San Juan de Yánac  
110209 San Pedro de Huacarpana

  
Demetrio Antonio Ruiz Olorte  
DNI 41504897  
N° COESPE: 918

Continúa

D05. ¿En qué distrito vive usted?

- 110210 Sunampe
- 110211 Tambo de Mora
- 110301 Nazca
- 110302 Changuillo
- 110303 El Ingenio
- 110304 Marcona
- 110305 Vista Alegre
- 110401 Palpa
- 110402 Llipata
- 110403 Río Grande
- 110404 Santa Cruz
- 110405 Tibillo
- 110501 Pisco
- 110502 Huancano
- 110503 Humay
- 110504 Independencia
- 110505 Paracas
- 110506 San Andrés
- 110507 San Clemente
- 110508 Túpac Amaru Inca
- 120101 Huancayo
- 120104 Carhuacallanga
- 120105 Chacapampa
- 120106 Chicche
- 120107 Chilca
- 120108 Chongos Alto
- 120111 Chupuro
- 120112 Colca
- 120113 Cullhuas
- 120114 El Tambo
- 120116 Huacrapuquio
- 120117 Hualhuas
- 120119 Huancán
- 120120 Huasicancha
- 120121 Huayucachi
- 120122 Ingenio
- 120124 Pariahuanca
- 120125 Pilcomayo
- 120126 Pucará
- 120127 Quichuay
- 120128 Quilcas
- 120129 San Agustín
- 120130 San Jerónimo de Tunán
- 120132 Saño
- 120133 Sapallanga
- 120134 Sicaya
- 120135 Santo Domingo de Acobamba
- 120136 Viques
- 120201 Concepción
- 120202 Aco
- 120203 Andamarca
- 120204 Chambará
- 120205 Cochabamba
- 120206 Comas
- 120207 Heroínas Toledo

  
Damián Antonio Ruiz Olarte  
DNI 41504897  
N° COESPE: 918

Continúa

D05. ¿En qué distrito vive usted?

120208 Manzanares  
120209 Mariscal Castilla  
120210 Matahuasi  
120211 Mito  
120212 Nueve de Julio  
120213 Orcotuna  
120214 San José de Quero  
120215 Santa Rosa de Ocopa  
120301 Chanchamayo  
120302 Perené  
120303 Pichanaqui  
120304 San Luis de Shuaro  
120305 San Ramón  
120306 Vitoc  
120401 Jauja  
120402 Acolla  
120403 Apata  
120404 Ataura  
120405 Canchayllo  
120406 Curicaca  
120407 El Mantaro  
120408 Huamali  
120409 Huaripampa  
120410 Huertas  
120411 Janjaillo  
120412 Julcán  
120413 Leonor Ordóñez  
120414 Llocllapampa  
120415 Marco  
120416 Masma  
120417 Masma Chicche  
120418 Molinos  
120419 Monobamba  
120420 Muqui  
120421 Muquiyauyo  
120422 Paca  
120423 Paccha  
120424 Pancán  
120425 Parco  
120426 Pomacancha  
120427 Ricrán  
120428 San Lorenzo  
120429 San Pedro De Chunán  
120430 Sausa  
120431 Sincos  
120432 Tunan Marca  
120433 Yauli  
120434 Yauyos  
120501 Junín  
120502 Carhuamayo  
120503 Ondores  
120504 Ulcumayo  
120601 Satipo  
120602 Coviriali  
120603 Llaylla

  
Darío Antonio Ruiz Olarte  
DNI 41504897  
N° COESPE: 918

Continúa

D05. ¿En qué distrito vive usted?

- 120604 Mazamari
- 120605 Pampa Hermosa
- 120606 Pangoa
- 120607 Río Negro
- 120608 Río Tambo
- 120609 Vizcatán Del Ene
- 120701 Tarma
- 120702 Acobamba
- 120703 Huaricolca
- 120704 Huasahuasi
- 120705 La Unión
- 120706 Palca
- 120707 Palcamayo
- 120708 San Pedro de Cajas
- 120709 Tapo
- 120801 La Oroya
- 120802 Chacapalpa
- 120803 Huay-Huay
- 120804 Marcapomacocha
- 120805 Morococha
- 120806 Paccha
- 120807 Santa Bárbara de Carhuacayán
- 120808 Santa Rosa De Sacco
- 120809 SuitucanCHA
- 120810 Yauli
- 120901 Chupaca
- 120902 Ahuac
- 120903 Chongos Bajo
- 120904 Huáchac
- 120905 Huamancaca Chico
- 120906 San Juan de Yscos
- 120907 San Juan de Jarpa
- 120908 Tres de Diciembre
- 120909 Yanacancha
- 130101 Trujillo
- 130102 El Porvenir
- 130103 Florencia de Mora
- 130104 Huanchaco
- 130105 La Esperanza
- 130106 Laredo
- 130107 Moche
- 130108 Poroto
- 130109 Salaverry
- 130110 Simbal
- 130111 Victor Larco Herrera
- 130201 Ascope
- 130202 Chicama
- 130203 Chocope
- 130204 Magdalena de Cao
- 130205 Paján
- 130206 Rázuri
- 130207 Santiago de Cao
- 130208 Casa Grande
- 130301 Bolívar
- 130302 Bambamarca

  
Demetrio Antonio Ruiz Olorte  
DNI 41504897  
N° COESPE: 918

Continúa

D05. ¿En qué distrito vive usted?

- 130303 Condormarca
- 130304 Longotea
- 130305 Uchumarca
- 130306 Ucuncha
- 130401 Chepén
- 130402 Pacanga
- 130403 Pueblo Nuevo
- 130501 Julcán
- 130502 Calamarca
- 130503 Carabamba
- 130504 Huaso
- 130601 Otuzco
- 130602 Agallpampa
- 130604 Charat
- 130605 Huaranchal
- 130606 La Cuesta
- 130608 Mache
- 130610 Paranday
- 130611 Salpo
- 130613 Sinsicap
- 130614 Usquil
- 130701 San Pedro de Lloc
- 130702 Guadalupe
- 130703 Jequetepeque
- 130704 Pacasmayo
- 130705 San José
- 130801 Tayabamba
- 130802 Buldibuyo
- 130803 Chillia
- 130804 Huancaspata
- 130805 Huaylillas
- 130806 Huayo
- 130807 Ongon
- 130808 Parcoy
- 130809 Pataz
- 130810 Pias
- 130811 Santiago de Challas
- 130812 Taurija
- 130813 Urpay
- 130901 Huamachuco
- 130902 Chugay
- 130903 Cochorco
- 130904 Curgos
- 130905 Marcabal
- 130906 Sanagoran
- 130907 Sarín
- 130908 Sartimbamba
- 131001 Santiago de Chuco
- 131002 Angasmarca
- 131003 Cachicadan
- 131004 Mollebamba
- 131005 Mollepata
- 131006 Quiruvilca
- 131007 Santa Cruz de Chuca
- 131008 Sitabamba

  
Darío Antonio Ruiz Olorte  
DNI 41504897  
N° COESPE: 918

Continúa

D05. ¿En qué distrito vive usted?

- 131101 Cascas
- 131102 Lucma
- 131103 Marmot
- 131104 Sayapullo
- 131201 Virú
- 131202 Chao
- 131203 Guadalupito
- 140101 Chiclayo
- 140102 Chongoyape
- 140103 Etén
- 140104 Etén Puerto
- 140105 José Leonardo Ortiz
- 140106 La Victoria
- 140107 Lagunas
- 140108 Monsefú
- 140109 Nueva Arica
- 140110 Oyotun
- 140111 Pícsi
- 140112 Pimentel
- 140113 Reque
- 140114 Santa Rosa
- 140115 Saña
- 140116 Cayalti
- 140117 Patapo
- 140118 Pomalca
- 140119 Pucala
- 140120 Tumán
- 140201 Ferreñafe
- 140202 Cañaris
- 140203 Incahuasi
- 140204 Manuel Antonio Mesones Muro
- 140205 Pitipo
- 140206 Pueblo Nuevo
- 140301 Lambayeque
- 140302 Chochope
- 140303 Illimo
- 140304 Jayanca
- 140305 Mochumi
- 140306 Mórrope
- 140307 Motupe
- 140308 Olmos
- 140309 Pacora
- 140310 Salas
- 140311 San José
- 140312 Tucume
- 150101 Lima
- 150102 Ancón
- 150103 Ate
- 150104 Barranco
- 150105 Breña
- 150106 Carabayllo
- 150107 Chaclacayo
- 150108 Chorrillos
- 150109 Cieneguilla
- 150110 Comas

  
Demetrio Antonio Ruiz Olorte  
DNI 41504897  
N° COESPE: 918

Continúa

D05. ¿En qué distrito vive usted?

- 150111 El Agustino
- 150112 Independencia
- 150113 Jesús María
- 150114 La Molina
- 150115 La Victoria
- 150116 Lince
- 150117 Los Olivos
- 150118 Lurigancho (Chosica)
- 150119 Lurín
- 150120 Magdalena del Mar
- 150121 Pueblo Libre
- 150122 Miraflores
- 150123 Pachacámac
- 150124 Pucusana
- 150125 Puente Piedra
- 150126 Punta Hermosa
- 150127 Punta Negra
- 150128 Rímac
- 150129 San Bartolo
- 150130 San Borja
- 150131 San Isidro
- 150132 San Juan de Lurigancho
- 150133 San Juan de Miraflores
- 150134 San Luis
- 150135 San Martín De Porres
- 150136 San Miguel
- 150137 Santa Anita
- 150138 Santa María del Mar
- 150139 Santa Rosa
- 150140 Santiago De Surco
- 150141 Surquillo
- 150142 Villa El Salvador
- 150143 Villa María del Triunfo
- 150201 Barranca
- 150202 Paramonga
- 150203 Pativilca
- 150204 Supe
- 150205 Supe Puerto
- 150301 Cajatambo
- 150302 Copa
- 150303 Gorgor
- 150304 Huancapón
- 150305 Manas
- 150401 Canta
- 150402 Arahuy
- 150403 Huamantanga
- 150404 Huaros
- 150405 Lachaqui
- 150406 San Buenaventura
- 150407 Santa Rosa de Quives
- 150501 San Vicente de Cañete
- 150502 Asia
- 150503 Calango
- 150504 Cerro Azul
- 150505 Chilca

  
Demetrio Antonio Ruiz Olorte  
DNI 41504897  
N° COESPE: 918

Continúa



D05. ¿En qué distrito vive usted?

150506 Coayllo  
150507 Imperial  
150508 Lunahuana  
150509 Mala  
150510 Nuevo Imperial  
150511 Pacarán  
150512 Quilmana  
150513 San Antonio  
150514 San Luis  
150515 Santa Cruz de Flores  
150516 Zuñiga  
150601 Huaral  
150602 Atavillos Alto  
150603 Atavillos Bajo  
150604 Aucallama  
150605 Chancay  
150606 Ihuari  
150607 Lampián  
150608 Pacaraos  
150609 San Miguel de Acos  
150610 Santa Cruz De Andamarca  
150611 Sumbilca  
150612 Veintisiete De Noviembre  
150701 Matucana  
150702 Antioquía  
150703 Callahuanca  
150704 Carampoma  
150705 Chicla  
150706 Cuenca  
150707 Huachupampa  
150708 Huanza  
150709 Huarochirí  
150710 Lahuaytambo  
150711 Langa  
150712 San Pedro de Laraos  
150713 Mariatana  
150714 Ricardo Palma  
150715 San Andrés de Tupicocha  
150716 San Antonio  
150717 San Bartolomé  
150718 San Damián  
150719 San Juan de Iris  
150720 San Juan de Tantaranché  
150721 San Lorenzo de Quinti  
150722 San Mateo  
150723 San Mateo de Otao  
150724 San Pedro de Casta  
150725 San Pedro de Huancayre  
150726 Sangallaya  
150727 Santa Cruz de Cocachacra  
150728 Santa Eulalia  
150729 Santiago de Anchucaya  
150730 Santiago de Tuna  
150731 Santo Domingo de Los Olleros  
150732 Surco

  
Darío Antonio Ruiz Olorte  
DNI 41504897  
N° COESPE: 918

Continúa

D05. ¿En qué distrito vive usted?

150801 Huacho  
150802 Ambar  
150803 Caleta de Carquín  
150804 Checras  
150805 Hualmay  
150806 Huaura  
150807 Leoncio Prado  
150808 Paccho  
150809 Santa Leonor  
150810 Santa María  
150811 Sayán  
150812 Vegueta  
150901 Oyón  
150902 Andajes  
150903 Caujul  
150904 Cochamarca  
150905 Naván  
150906 Pachangara  
151001 Yauyos  
151002 Alis  
151003 Ayauca  
151004 Ayaviri  
151005 Azángaro  
151006 Cacara  
151007 Carania  
151008 Catahuasi  
151009 Chocos  
151010 Cochas  
151011 Colonia  
151012 Hongos  
151013 Huampara  
151014 Huancaya  
151015 Huangascar  
151016 Huantan  
151017 Huañec  
151018 Laraos  
151019 Lincha  
151020 Madean  
151021 Miraflores  
151022 Omas  
151023 Putinza  
151024 Quinchos  
151025 Quinocay  
151026 San Joaquín  
151027 San Pedro de Pilas  
151028 Tanta  
151029 Tauripampa  
151030 Tomás  
151031 Tupe  
151032 Viñac  
151033 Vitis  
160101 Iquitos  
160102 Alto Nanay  
160103 Fernando Lores  
160104 Indiana

  
Demetrio Antonio Ruiz Olorte  
DNI 41504897  
N° COESPE: 918

Continúa

D05. ¿En qué distrito vive usted?

160105 Las Amazonas  
160106 Mazan  
160107 Napo  
160108 Punchana  
160110 Torres Causana  
160112 Belén  
160113 San Juan Bautista  
160201 Yurimaguas  
160202 Balsapuerto  
160205 Jeberos  
160206 Lagunas  
160210 Santa Cruz  
160211 Teniente César Lopez Rojas  
160301 Nauta  
160302 Parinari  
160303 Tigre  
160304 Trompeteros  
160305 Urarinas  
160401 Ramón Castilla  
160402 Pebas  
160403 Yavari  
160404 San Pablo  
160501 Requena  
160502 Alto Tapiche  
160503 Capelo  
160504 Emilio San Martín  
160505 Maquia  
160506 Puinahua  
160507 Saquena  
160508 Soplin  
160509 Tapiche  
160510 Jenaro Herrera  
160511 Yaquerana  
160601 Contamana  
160602 Inahuaya  
160603 Padre Márquez  
160604 Pampa Hermosa  
160605 Sarayacu  
160606 Vargas Guerra  
160701 Barranca  
160702 Cahuapanas  
160703 Manseriche  
160704 Morona  
160705 Pastaza  
160706 Andoas  
160801 Putumayo  
160802 Rosa Panduro  
160803 Teniente Manuel Clavero  
160804 Yaguas  
170101 Tambopata  
170102 Inambari  
170103 Las Piedras  
170104 Laberinto  
170201 Manu  
170202 Fitzcarrald

  
Demetrio Antonio Ruiz Olorte  
DNI 41504897  
N° COESPE: 918

Continúa

D05. ¿En qué distrito vive usted?

170203 Madre De Dios  
170204 Huepetuhe  
170301 Iñapari  
170302 Iberia  
170303 Tahuamanu  
180101 Moquegua  
180102 Carumas  
180103 Cuchumbaya  
180104 Samegua  
180105 San Cristóbal  
180106 Torata  
180201 Omate  
180202 Chojata  
180203 Coalaque  
180204 Ichuña  
180205 La Capilla  
180206 Lloque  
180207 Matalaque  
180208 Puquina  
180209 Quinistaquillas  
180210 Ubinas  
180211 Yunga  
180301 Ilo  
180302 El Algarrobal  
180303 Pacocha  
190101 Chaupimarca  
190102 Huachón  
190103 Huariaca  
190104 Huayllay  
190105 Ninacaca  
190106 Pallanchacra  
190107 Paucartambo  
190108 San Francisco de Asis de Yarusyacán  
190109 Simón Bolívar  
190110 Ticlacayan  
190111 Tinyahuarco  
190112 Vicco  
190113 Yanacancha  
190201 Yanahuanca  
190202 Chacayan  
190203 Goyllarisquizga  
190204 Paucar  
190205 San Pedro de Pillao  
190206 Santa Ana de Tusi  
190207 Tapuc  
190208 Vilcabamba  
190301 Oxapampa  
190302 Chontabamba  
190303 Huancabamba  
190304 Palcazu  
190305 Pozuzo  
190306 Puerto Bermúdez  
190307 Villa Rica  
190308 Constitución  
200101 Piura

  
Demetrio Antonio Ruiz Olorte  
DNI 41504897  
N° COESPE: 918

Continúa

D05. ¿En qué distrito vive usted?

- 200104 Castilla
- 200105 Catacaos
- 200107 Cura Mori
- 200108 El Tallán
- 200109 La Arena
- 200110 La Unión
- 200111 Las Lomas
- 200114 Tambo Grande
- 200115 Veintisés de Octubre
- 200201 Ayabaca
- 200202 Frías
- 200203 Jilili
- 200204 Lagunas
- 200205 Montero
- 200206 Pacaipampa
- 200207 Paimas
- 200208 Sapillica
- 200209 Sicchez
- 200210 Suyo
- 200301 Huancabamba
- 200302 Canchaque
- 200303 El Carmen de La Frontera
- 200304 Huarmaca
- 200305 Lalaquiz
- 200306 San Miguel de El Faique
- 200307 Sondor
- 200308 Sondorillo
- 200401 Chulucanas
- 200402 Buenos Aires
- 200403 Chalaco
- 200404 La Matanza
- 200405 Morropón
- 200406 Salitral
- 200407 San Juan de Bigote
- 200408 Santa Catalina de Mossa
- 200409 Santo Domingo
- 200410 Yamango
- 200501 Paita
- 200502 Amotape
- 200503 Arenal
- 200504 Colan
- 200505 La Huaca
- 200506 Tamarindo
- 200507 Vichayal
- 200601 Sullana
- 200602 Bellavista
- 200603 Ignacio Escudero
- 200604 Lancones
- 200605 Marcavelica
- 200606 Miguel Checa
- 200607 Querecotillo
- 200608 Salitral
- 200701 Pariñas
- 200702 El Alto
- 200703 La Brea

  
Darío Antonio Ruiz Olarte  
DNI 41504897  
N° COESPE: 918

Continúa

D05. ¿En qué distrito vive usted?

- 200704 Lobitos
- 200705 Los Órganos
- 200706 Máncora
- 200801 Sechura
- 200802 Bellavista de La Unión
- 200803 Bernal
- 200804 Cristo Nos Valga
- 200805 Vice
- 200806 Rinconada Llicuar
- 210101 Puno
- 210102 Acora
- 210103 Amantani
- 210104 Atuncolla
- 210105 Capachica
- 210106 Chucuito
- 210107 Coata
- 210108 Huata
- 210109 Mañazo
- 210110 Paucarcolla
- 210111 Pichacani
- 210112 Platería
- 210113 San Antonio
- 210114 Tiquillaca
- 210115 Vilque
- 210201 Azángaro
- 210202 Achaya
- 210203 Arapa
- 210204 Asillo
- 210205 Caminaca
- 210206 Chupa
- 210207 José Domingo Choquehuanca
- 210208 Muñani
- 210209 Potoni
- 210210 Saman
- 210211 San Antón
- 210212 San José
- 210213 San Juan de Salinas
- 210214 Santiago de Pupuja
- 210215 Tirapata
- 210301 Macusani
- 210302 Ajoyani
- 210303 Ayapata
- 210304 Coasa
- 210305 Corani
- 210306 Crucero
- 210307 Ituata
- 210308 Ollachea
- 210309 San Gabán
- 210310 Usicayos
- 210401 Juli
- 210402 Desaguadero
- 210403 Huacullani
- 210404 Kelluyo
- 210405 Pisacoma
- 210406 Pomata

  
Darío Antonio Ruiz Olarte  
DNI 41504897  
N° COESPE: 918

Continúa

D05. ¿En qué distrito vive usted?

- 210407 Zepita
- 210501 Ilave
- 210502 Capazo
- 210503 Pilcuyo
- 210504 Santa Rosa
- 210505 Conduriri
- 210601 Huancané
- 210602 Cojata
- 210603 Huatasani
- 210604 Inchupalla
- 210605 Pusi
- 210606 Rosaspata
- 210607 Taraco
- 210608 Vilque Chico
- 210701 Lampa
- 210702 Cabanilla
- 210703 Calapuja
- 210704 Nicasio
- 210705 Ocuvi
- 210706 Palca
- 210707 Paratia
- 210708 Pucará
- 210709 Santa Lucia
- 210710 Vilavila
- 210801 Ayaviri
- 210802 Antauta
- 210803 Cupi
- 210804 Llalli
- 210805 Macari
- 210806 Nuñoa
- 210807 Orurillo
- 210808 Santa Rosa
- 210809 Umachiri
- 210901 Moho
- 210902 Conima
- 210903 Huayrapata
- 210904 Tilali
- 211001 Putina
- 211002 Ananea
- 211003 Pedro Vilca Apaza
- 211004 Quilcapuncu
- 211005 Sina
- 211101 Juliaca
- 211102 Cabana
- 211103 Cabanillas
- 211104 Caracoto
- 211105 San Miguel
- 211201 Sandia
- 211202 Cuyocuyo
- 211203 Limbani
- 211204 Patambuco
- 211205 Phara
- 211206 Quiaca
- 211207 San Juan Del Oro
- 211208 Yanahuaya

  
Damián Antonio Ruiz Olarte  
DNI 41504897  
N° COESPE: 918

Continúa

D05. ¿En qué distrito vive usted?

- 211209 Alto Inambari
- 211210 San Pedro De Putina Punco
- 211301 Yunguyo
- 211302 Anapia
- 211303 Copani
- 211304 Cuturapi
- 211305 Ollaraya
- 211306 Tinicachi
- 211307 Unicachi
- 220101 Moyobamba
- 220102 Calzada
- 220103 Habana
- 220104 Jepelacio
- 220105 Soritor
- 220106 Yantalo
- 220201 Bellavista
- 220202 Alto Biavo
- 220203 Bajo Biavo
- 220204 Huallaga
- 220205 San Pablo
- 220206 San Rafael
- 220301 San José de Sisa
- 220302 Agua Blanca
- 220303 San Martín
- 220304 Santa Rosa
- 220305 Shatoja
- 220401 Saposoa
- 220402 Alto Saposoa
- 220403 El Eslabón
- 220404 Piscoyacu
- 220405 Sacanche
- 220406 Tingo de Saposoa
- 220501 Lamas
- 220502 Alonso de Alvarado
- 220503 Barranquita
- 220504 Caynarachi
- 220505 Cuñumbuqui
- 220506 Pinto Recodo
- 220507 Rumisapa
- 220508 San Roque de Cumbaza
- 220509 Shanao
- 220510 Tabalosos
- 220511 Zapatero
- 220601 Juanjuí
- 220602 Campanilla
- 220603 Huicungo
- 220604 Pachiza
- 220605 Pajarillo
- 220701 Picota
- 220702 Buenos Aires
- 220703 Caspisapa
- 220704 Pilluana
- 220705 Pucacaca
- 220706 San Cristóbal
- 220707 San Hilarión

  
Demetrio Antonio Ruiz Olorte  
DNI 41504897  
N° COESPE: 918

Continúa



D05. ¿En qué distrito vive usted?

220708 Shamboyacu  
220709 Tingo de Ponasa  
220710 Tres Unidos  
220801 Rioja  
220802 Awajun  
220803 Elias Soplín Vargas  
220804 Nueva Cajamarca  
220805 Pardo Miguel  
220806 Posic  
220807 San Fernando  
220808 Yorongos  
220809 Yuracyacu  
220901 Tarapoto  
220902 Alberto Leveau  
220903 Cacatachi  
220904 Chazuta  
220905 Chipurana  
220906 El Porvenir  
220907 Huimbayoc  
220908 Juan Guerra  
220909 La Banda de Shilcayo  
220910 Morales  
220911 Papaplaya  
220912 San Antonio  
220913 Sauce  
220914 Shapaja  
221001 Tocache  
221002 Nuevo Progreso  
221003 Pólvora  
221004 Shunte  
221005 Uchiza  
230101 Tacna  
230102 Alto de La Alianza  
230103 Calana  
230104 Ciudad Nueva  
230105 Inclán  
230106 Pachia  
230107 Palca  
230108 Pocollay  
230109 Sama  
230110 Coronel Gregorio Albarracin Lanchip  
230111 La Yarada Los Palos  
230201 Candarave  
230202 Cairani  
230203 Camilaca  
230204 Curibaya  
230205 Huanuara  
230206 Quilahuani  
230301 Locumba  
230302 Ilabaya  
230303 Ite  
230401 Tarata  
230402 Héroes Albarracín  
230403 Estique  
230404 Estique-Pampa

  
Demetrio Antonio Ruiz Olorte  
DNI 41504897  
N° COESPE: 918

Continúa

D05. ¿En qué distrito vive usted?

- 230405 Sitajara
- 230406 Susapaya
- 230407 Tarucachi
- 230408 Ticaco
- 240101 Tumbes
- 240102 Corrales
- 240103 La Cruz
- 240104 Pampas de Hospital
- 240105 San Jacinto
- 240106 San Juan de La Virgen
- 240201 Zorritos
- 240202 Casitas
- 240203 Canoas de Punta Sal
- 240301 Zarumilla
- 240302 Aguas Verdes
- 240303 Matapalo
- 240304 Papayal
- 250101 Calleria (Pucallpa)
- 250102 Campoverde
- 250103 Iparia
- 250104 Masisea
- 250105 Yarinacocha
- 250106 Nueva Requena
- 250107 Manantay
- 250201 Raymondi
- 250202 Sepahua
- 250203 Tahuania
- 250204 Yurua
- 250301 Padre Abad
- 250302 Irazola
- 250303 Curimaná
- 250304 Neshuya
- 250305 Alexander Von Humboldt
- 250401 Purús

D06. Macrozona

- 1 Lima Metropolitana
- 2 Norte
- 3 Centro
- 4 Sur
- 5 Selva

D08A. Ámbito

- 1,00 Lima Metropolitana
- 2,00 Perú urbano
- 3,00 Perú rural
- 4,00 NS/NP

P04. Si mañana fueran las elecciones para alcalde o alcaldesa de Lima, ¿por quién o por qué partido o movimiento votaría? -  
LEER OPCIONES

- 1 Daniel Urresti (Podemos Perú)
- 2 Elizabeth León (Frente de la Esperanza)
- 3 George Forsyth (Somos Perú)
- 4 Gonzalo Alegría (Juntos por el Perú)
- 5 María Elena Soto (Avanza País)

  
Demetrio Antonio Ruiz Olorte  
DNI 41504897  
N° COESPE: 918

Continúa

P04. Si mañana fueran las elecciones para alcalde o alcaldesa de Lima, ¿por quién o por qué partido o movimiento votaría?-  
LEER OPCIONES

- 6 Omar Chehade (Alianza para el Progreso)
- 7 Rafael López Aliaga (Renovación Popular)
- 8 Yuri Castro (Perú Libre)
- 70 Otro: (especificar) (NO LEER)
- 71 Blanco/Nulo (NO LEER)
- 73 Ninguno/Nadie (NO LEER)
- 99 Aún no lo decide / Aún no se ha informado / NS/NP (NO LEER)



Demetrio Antonio Ruiz Olarte  
DNI 41504897  
N° COESPE: 918

# IEP Informe de Opinión – Septiembre 2022

## Intención de voto para la alcaldía de Lima

Encuesta telefónica a celulares a nivel nacional



Lima, septiembre 2022

Foto: La República

  
Demetrio Antonio Ruiz Olorte  
DNI 41504897  
N° COESP: 918



# Elecciones Regionales y Municipales 2022: Intención de voto (Solo Lima, sin Callao)

# Intención de voto para la alcaldía provincial de Lima (solo provincia de Lima\*)

  
Demetrio Antonio Ruiz Olarte  
DNI 41504897  
N° COESP: 918



La pregunta de intención de voto para Lima se realizó de manera asistida, es decir, leyendo una lista de los candidatos municipales. La metodología de encuesta telefónica no permite el uso de materiales visuales, como una tarjeta con todos los nombres de candidatos o de los partidos, por lo que se recurre a la lectura de los mismos. El margen de error es +/-5.0 para los resultados a nivel de Lima.

*"Si mañana fueran las elecciones para alcalde o alcaldesa de Lima, ¿por quién o por qué partido o movimiento votaría?"*

## PREGUNTA ASISTIDA

Al ser una lista con opciones, se programa la pregunta (en el software Survey to Go) para que los nombres aparezcan en diferente orden, de manera aleatoria, con el fin de no dar preferencia a ningún candidato.

Las categorías (respuestas): Blanco/Nulo, Ninguno/Nadie y Aún no lo decide/Aún no se ha informado/NS/NP no se leen a la persona encuestada.

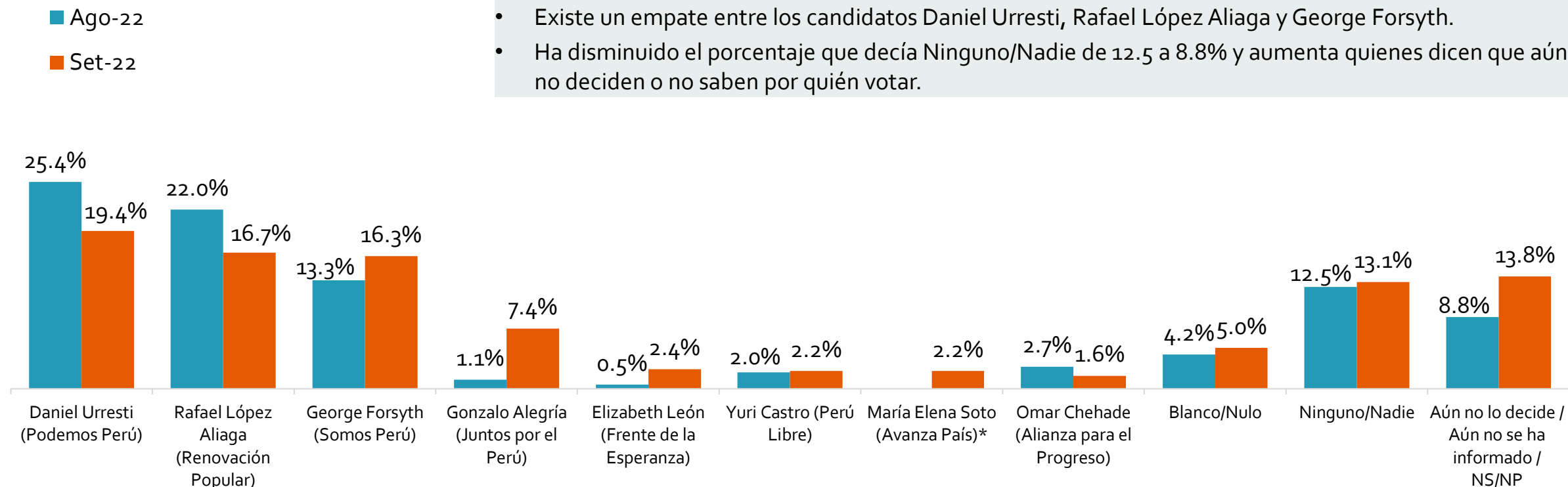
# Intención de voto – Elecciones para la alcaldía provincial de Lima (comparación agosto 22 – septiembre 22)

Demetrio Antonio Ruiz Olarte  
DNI 41504897  
N° COESP: 918



Si mañana fueran las elecciones para alcalde o alcaldesa de Lima, ¿por quién o por qué partido o movimiento votaría?  
(Leer opciones) - LAS OPCIONES SE LEEN DE MANERA ALEATORIA

- No hay un claro ganador. Daniel Urresti (Podemos Perú), Rafael López Aliaga (Renovación Popular) y George Forsyth (Somos Perú) encabezan las preferencias en Lima, a solo una semana de las elecciones.
- Existe un empate entre los candidatos Daniel Urresti, Rafael López Aliaga y George Forsyth.
- Ha disminuido el porcentaje que decía Ninguno/Nadie de 12.5 a 8.8% y aumenta quienes dicen que aún no deciden o no saben por quién votar.



\*María Elena Soto (Avanza País) anunció su candidatura el 14 de septiembre en reemplazo de Luis Molina, quien fue excluido del proceso electoral por problemas en su inscripción.

Para agosto 2022, no se muestra el 7.3% que corresponde a quienes en ese mes declaraban que iban a votar por Carlos Torres (FREPP), Guillermo Flores Borda (Partido Morado), Luis Molina (Avanza País) y Julio Lingán (Partido Patriótico del Perú).

El total puede sumar un poco menos o un poco más de 100% por efectos de redondeo

Base septiembre 2022: total de entrevistados en Lima (384)

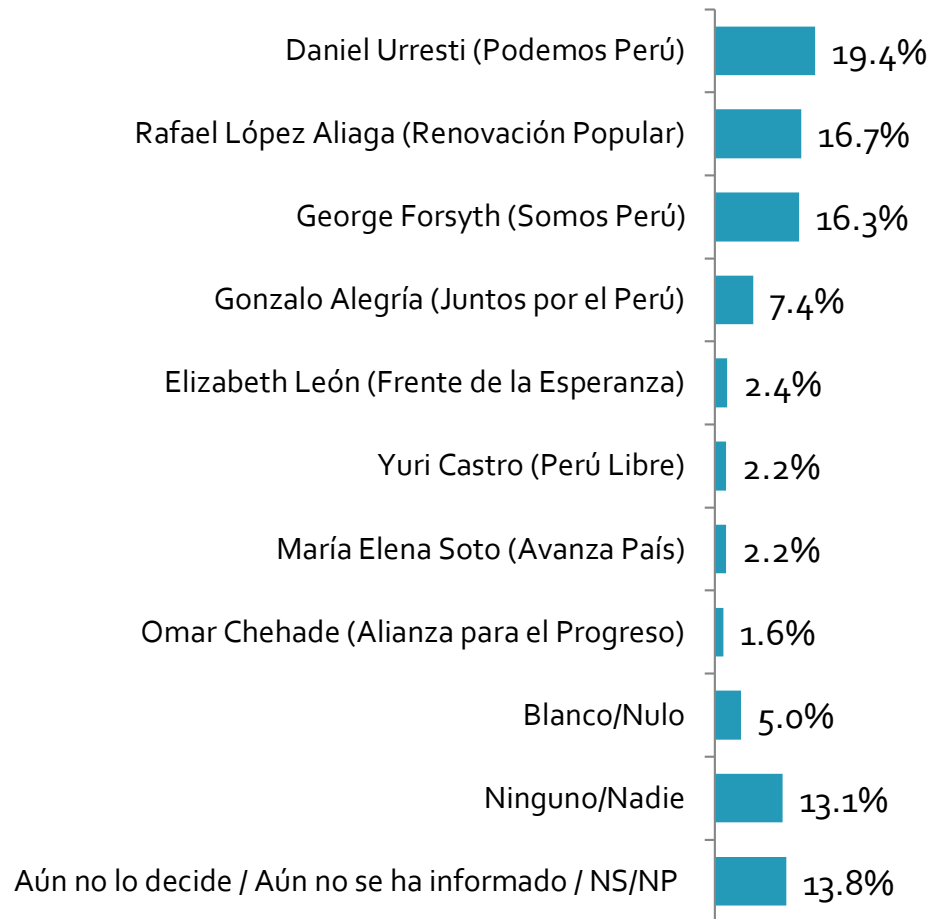
# Intención de voto- Elecciones para la alcaldía provincial de Lima 2022

Si mañana fueran las elecciones para alcalde o alcaldesa de Lima, ¿por quién o por qué partido o movimiento votaría? (Leer opciones) - **LAS OPCIONES SE LEEN DE MANERA ALEATORIA**

*Demétrio Antonio Ruiz Olorte*  
DNI 41504897  
N° COESPE: 918



## TOTAL LIMA



Sexo		Edad			Nivel Socioeconómico		
Hombre	Mujer	18 a 24	25 a 39	40 a +	NSE A/B	NSE C	NSE D/E
20.1%	18.9%	12.0%	21.2%	20.3%	19.2%	18.1%	22.0%
<b>21.7%</b>	12.5%	10.2%	16.5%	18.4%	<b>28.9%</b>	13.0%	9.8%
10.6%	<b>21.1%</b>	20.8%	14.2%	16.3%	11.5%	18.0%	18.5%
9.6%	5.6%	7.7%	5.5%	8.4%	6.0%	7.2%	9.5%
3.2%	1.6%	5.0%	2.0%	1.9%	3.6%	2.1%	1.4%
1.9%	2.4%	-	4.9%	1.3%	1.9%	1.4%	3.8%
1.5%	2.7%	5.9%	1.6%	1.6%	3.2%	2.8%	-
1.6%	1.6%	2.7%	2.4%	0.9%	3.2%	0.7%	1.3%
5.8%	4.3%	6.3%	5.3%	4.5%	4.9%	5.7%	3.8%
11.3%	14.6%	14.1%	12.6%	13.1%	9.8%	14.4%	14.5%
12.9%	14.6%	15.4%	13.8%	13.4%	8.0%	<b>16.5%</b>	15.6%

El total puede sumar un poco menos o un poco más de 100% por efectos de redondeo

Base septiembre 2022: total de entrevistados en Lima (384)

■ Diferencia significativa



  
Demétrio Antonio Ruiz Olarte  
DNI 41504897  
N° COESP: 918



# Metodología | Ficha técnica del estudio

# Ficha técnica del estudio

  
Demetrio Antonio Ruiz Olorte  
DNI 41504897  
N° COESPE: 918



Encuestadora	Instituto de Estudios Peruanos (IEP)								
Registro ante Jurado Nacional de Elecciones	0393-REE/JNE – 281-2021-DCGI/JNE								
Financiación del estudio	Diario La República.								
Objetivo del estudio	Recoger las opiniones de la ciudadanía sobre las Elecciones Regionales y Municipales (ERM 2022). En la provincia de Lima el objetivo era medir la intención de voto para la alcaldía provincial de las ERM 2022.								
Tamaño de la población objeto de estudio	Población de 18 años a más con DNI, en zonas urbanas y rurales: 24,290,921 personas. Fuente: RENIEC. Padrón Electoral de las Elecciones Generales 2021.								
Tamaño y distribución de la muestra	1215 entrevistados distribuidos en 24 departamentos, 144 provincias y 433 distritos*. Para Lima, la muestra es 384 casos.								
Margen de error	Los resultados del presente estudio tienen un error máximo estimado de $\pm 2.8$ puntos para los resultados a nivel nacional. Para la provincia de Lima, el margen de error es de $\pm 5.0$ puntos.								
Nivel de confianza	Los resultados del estudio tienen un nivel de confianza de 95% considerando una varianza máxima en las proporciones poblacionales ( $p=q=0.5$ ).								
Representatividad	Nivel de representatividad provincial de 95.5%. Para Lima la representatividad distrital es 99.98%.								
Fuente de marco muestral	Relación de cabeceras de operadores de móviles. Ministerio de Transportes y Comunicaciones (2019).								
Tipo de muestreo aplicado	Muestreo probabilístico, con método de selección aleatoria de números de celular. Encuesta telefónica. <table border="1" data-bbox="873 1086 1921 1162"> <thead> <tr> <th>Etapas</th> <th>Unidad de muestreo</th> <th>Unidad informante</th> <th>Tipo de Selección</th> </tr> </thead> <tbody> <tr> <td>1</td> <td>Número de celular</td> <td>Persona de 18 años a más, con DNI</td> <td>Probabilístico. Aleatorio</td> </tr> </tbody> </table>	Etapas	Unidad de muestreo	Unidad informante	Tipo de Selección	1	Número de celular	Persona de 18 años a más, con DNI	Probabilístico. Aleatorio
Etapas	Unidad de muestreo	Unidad informante	Tipo de Selección						
1	Número de celular	Persona de 18 años a más, con DNI	Probabilístico. Aleatorio						
Puntos de muestreo	Lima Metropolitana, Perú urbano, Perú rural.								
Fecha de campo	Del 19 al 22 de septiembre de 2022.								
Página web	<a href="http://www.iep.org.pe">www.iep.org.pe</a>								

(\* ) El detalle de la distribución se encuentra en las siguientes diapositivas.

# Ficha técnica del estudio

  
Demetrio Antonio Ruiz Olorite  
DNI 41504897  
N° COESPES: 918



## Distribución de la población objeto de estudio (18 años a más con DNI) según sexo, edad, ámbito y nivel socioeconómico.

Sexo	%
Hombre	49.8%
Mujer	50.2%
Total	100%

Fuente: RENIEC. Padrón Electoral de las Elecciones Generales 2021.

Rango de edad*	%
18 a 24 años	16.1%
25 a 39 años	33.9%
40 a más años	50.0%
Total	100%

Fuente: RENIEC. Población identificada con DNI 2020. (\*) El Padrón 2021 no muestra los datos de la población electoral en edades simples, por tal razón usamos la fuente de RENIEC de 2020 para el cálculo de grupos de edad.

Ámbito	Población 18 años a más	%
Lima Metropolitana	8,378,030	34.5%
Resto urbano	10,700,914	44.1%
Rural	5,211,977	21.5%
Total	24,290,921	100%

Fuente: RENIEC. Padrón Electoral de las Elecciones Generales 2021.

Nivel socioeconómico	Población 18 años a más	%
Lima Metropolitana A	333,621	1.4%
Lima Metropolitana B	2,003,837	8.2%
Lima Metropolitana C	3,790,026	15.6%
Lima Metropolitana D	1,852,509	7.6%
Lima Metropolitana E	398,037	1.6%
Total	8,378,030	100%

Fuente: APEIM 2020

## Distribución de la muestra según sexo, edad, ámbito y nivel socioeconómico\*.

Sexo	Muestra septiembre 2022	%
Hombre	605	49.8%
Mujer	610	50.2%
Total	1215	100.0%

Fuente: IEP- Estudios de Opinión. Medición septiembre 2022.

Rango de edad	Muestra septiembre 2022	%
18 a 24 años	197	16.2%
25 a 39 años	421	34.7%
40 a más años	597	49.1%
Total	1215	100.0%

Fuente: IEP- Estudios de Opinión. Medición septiembre 2022.

Ámbito	Muestra septiembre 2022	%
Lima Metropolitana	416	34.2%
Resto Urbano	582	47.9%
Rural	217	17.9%
Total	1215	100.0%

Fuente: IEP- Estudios de Opinión. Medición septiembre 2022.

Nivel socioeconómico	Muestra septiembre 2022	%
Lima Met. NSE A/B	178	42.8%
Lima Met. NSE C	155	37.3%
Lima Met. NSE D/E	83	20.0%
Total	416	100.0%

Fuente: IEP- Estudios de Opinión. Medición septiembre 2022.

# Ficha técnica del estudio

Demetrio Antonio Ruiz Olorte  
DNI 41504897  
N° COESP: 918



## Departamentos, provincias y distritos de la muestra (I)

Dpto.	Provincia	Distrito
Amazonas	Chachapoyas	Chachapoyas, La Jalca, Sonche
	Bagua	Aramango, Bagua, La Peca
	Bongará	Churuja
	Condorcanqui	Nieva
	Luya	San Cristóbal
	Rodríguez de Mendoza	San Nicolás
	Utcubamba	Bagua Grande, Cajaruro
	Áncash	Huaraz
Antonio Raymondi		Aczo
Carhuaz		Carhuaz
Casma		Yaután
Huari		Huacchis, Huari, San Marcos
Huaylas		Caraz, Pamparomás
Mariscal Luzuriaga		Llumpa, Musga
Ocros		Llipa, Ocros
Santa		Chimbote, Coishco, Moro, Nuevo Chimbote, Santa
Sihuas		Sihuas
Yungay		Yanama, Yungay
Apurímac	Abancay	Abancay, Tamburco
	Andahuaylas	Huancarama, Huancaray, José María Arguedas, Pacobamba, Santa María de Chicmo
	Chincheros	Chincheros, Huaccana
Arequipa	Arequipa	Alto Selva Alegre, Arequipa, Cayma, Cerro Colorado, Chiguata, Jacobo Hunter, José Luis Bustamante Y Rivero, La Joya, Mariano Melgar, Miraflores, Paucarpata, Sachaca, Santa Rita de Siguan, Socabaya, Tiabaya
	Camaná	Camaná, Samuel Pastor
	Caylloma	Caylloma, Chivay
	Islay	Islay, Mollendo, Punta de Bombón

Dpto.	Provincia	Distrito	
Ayacucho	Huamanga	Ayacucho, Carmen Alto, Quinua, San Juan Bautista, Tambillo	
	Cangallo	Cangallo	
	Huanta	Huamanguilla, Huanta, Sivia	
	La Mar	Ayna, Santa Rosa, Tambo	
	Parinacochas	Coracora	
	Víctor Fajardo	Huancapi, Huancaraylla	
	Cajamarca	Cajamarca	Cajamarca, Encañada, Los Baños del Inca, Namora
		Cajabamba	Cachachi, Cajabamba, Sitacocha
Celendín		José Gálvez, Miguel Iglesias	
Chota		Choropampa, Chota, Pion	
Cutervo		Cutervo, Querocotillo	
Hualgayoc		Bambamarca	
Jaén		Bellavista, Jaén, Pomahuaca, Pucará, San Felipe	
San Ignacio		Chirinos, La Coipa, San Ignacio	
San Marcos		Chancay, Pedro Gálvez	
San Miguel		El Prado, San Miguel, San Silvestre de Cochán, Unión Agua Blanca	
Cusco	San Pablo	San Pablo	
	Cusco	Cusco, San Jerónimo, San Sebastián, Santiago, Wanchaq	
	Acomayo	Acomayo, Acopia, Pomacanchi	
	Anta	Anta, Huarcocondo	
	Calca	Calca	
	Canas	Yanaoca	
	Canchis	Marangani, Sicuani	
	Espinar	Alto Pichigua, Espinar	
	La Convención	Echarate, Kimbiri, Megantoni, Pichari, Santa Ana, Vilcabamba, Villa Kintiarina	
	Quispicanchi	Andahuaylillas, Cusipata, Ocongate	
	Urubamba	Urubamba	

Dpto.	Provincia	Distrito
Huancavelica	Huancavelica	Ascensión, Huachocolpa, Huancavelica, Izcuchaca, Pilchaca, Vilca, Yauli
	Angaraes	Anchonga, Lircay
	Churcampa	Paucarbamba
	Huaytará	Querco
	Huánuco	Huánuco
Ambo		Ambo
Dos de Mayo		Chuquis, Ripan
Huacaybamba		Cochabamba
Huamalíes		Chavín de Pariarca, Llata
Leoncio Prado		Daniel Alomias Robles, José Crespo Y Castillo, Luyando, Pueblo Nuevo, Rupa-Rupa
Marañón		Cholón
Pachitea		Umari
Puerto Inca		Puerto Inca, Tournavista
Lauricocha		Jivia, San Miguel de Cauri
Yarowilca		Cahuac, Chavinillo
Ica	Ica	Ica, La Tinguiña, Los Aquijes, Parcona, Salas, San Juan Bautista, Santiago
	Chincha	Chincha Alta, Chincha Baja, El Carmen, Grocio Prado, Pueblo Nuevo, Sunampe
	Nazca	Nazca
	Pisco	Paracas, Pisco, San Andrés
Junín	Huancayo	Chilca, El Tambo, Huancán, Huancayo, Huayucachi, Sapallanga
	Concepción	Aco, Mariscal Castilla, San José de Quero
	Chanchamayo	Perené, Pichanaqui
	Jauja	El Mantaro, Jauja
	Junín	Junín
	Satipo	Satipo
	Tarma	Acobamba, Palcamayo, Tarma
	Yauli	La Oroya
	Chupaca	Chupaca, Tres de Diciembre

# Ficha técnica del estudio

Demetrio Antonio Ruiz Olorde  
DNI 41504897  
N° COESPE: 918



## Departamentos, provincias y distritos de la muestra (II)

Dpto.	Provincia	Distrito
La Libertad	Trujillo	El Porvenir, Florencia de Mora, Huanchaco, La Esperanza, Laredo, Moche, Salaverry, Trujillo, Victor Larco Herrera
	Ascope	Ascope, Casa Grande, Chicama, Paiján, Rázuri, Santiago de Cao
	Bolívar	Condormarca, Uchumarca
	Chepén	Chepén, Pacanga, Pueblo Nuevo
	Otuzco	Huaranchal, Usquil
	Pacasmayo	Guadalupe, San Pedro de Lloc
	Pataz	Chillia, Huaylillas, Parcoy, Pataz
	Sánchez Carrión	Chugay, Cochorco, Curgos, Huamachuco, Sartimbamba
	Santiago de Chuco	Cachicadan, Santiago de Chuco
	Gran Chimú	Cascas
	Virú	Chao, Virú
Lambayeque	Chiclayo	Cayalti, Chiclayo, Etén, José Leonardo Ortiz, La Victoria, Monsefú, Oyotun, Pomalca, Santa Rosa
	Ferreñafe	Ferreñafe, Pitipo
	Lambayeque	Lambayeque, Mochumi, Motupe, Olmos
Lima	Prov. Const. del Callao	Bellavista, Callao, Carmen de La Legua Reynoso, Mi Perú, Ventanilla
	Lima	Ancón, Ate, Barranco, Breña, Carabayllo, Chaclacayo, Chorrillos, Cieneguilla, Comas, El Agustino, Independencia, Jesús María, La Molina, La Victoria, Lima, Lince, Los Olivos, Lurigancho (Chosica), Lurín, Magdalena del Mar, Miraflores, Pachacámac, Pucusana, Pueblo Libre, Puente Piedra, Punta Hermosa, Punta Negra, Rímac, San Bartolo, San Borja, San Isidro, San Juan de Lurigancho, San Juan de Miraflores, San Luis, San Martín De Porres, San Miguel, Santa Anita, Santa Rosa, Santiago De Surco, Surquillo, Villa El Salvador, Villa María del Triunfo
	Barranca	Barranca, Paramonga, Pativilca, Supe Puerto
	Canta	Canta
	Cañete	Chilca, Imperial, Nuevo Imperial, Pacarán, Quilmana, San Vicente de Cañete
	Huaral	Chancay, Huaral
	Huachirí	Cuenca, Huachirí, San Antonio, Santa Eulalia
	Huaura	Huacho, Huaura
	Yauyos	Yauyos

Dpto.	Provincia	Distrito
Loreto	Maynas	Belén, Iquitos, Mazan, San Juan Bautista
	Alto Amazonas	Yurimaguas
	Loreto	Nauta, Tigre, Trompeteros
	Requena	Tapiche
	Ucayali	Vargas Guerra
	Madre de Dios	Tambopata
Manu		Madre De Dios
Moquegua	Mariscal Nieto	Moquegua, Torata
	Ilo	Ilo
Pasco	Pasco	Huariaca, Huayllay, Simón Bolívar, Yanacancha
	Oxapampa	Huancabamba, Oxapampa, Puerto Bermúdez, Villa Rica
Piura	Piura	Castilla, Catacaos, Cura Mori, La Unión, Las Lomas, Piura, Tambo Grande, Veintiséis de Octubre
	Ayabaca	Frías, Paimas
	Huancabamba	Huancabamba, Sondor, Sondorillo
	Morropón	Chulucanas, Santa Catalina de Mossa
	Paita	La Huaca, Paita
	Sullana	Bellavista, Ignacio Escudero, Marcavelica, Querecotillo, Sullana
Talara	Máncora, Pariñas	
Sechura	Sechura, Vice	

Dpto.	Provincia	Distrito
Puno	Puno	Puno, Vilque
	Azángaro	Arapa, Asillo, Azángaro, Saman
	Carabaya	Crucero, San Gabán
	Chucuito	Juli
	El Collao	Ilave
	Huancané	Huancané, Vilque Chico
	Melgar	Antauta, Nuñoa
	San Román	Juliaca, San Miguel
	Sandia	San Juan Del Oro
	Yunguyo	Ollaraya
San Martín	Moyobamba	Jepelacio, Moyobamba, Yantalo
	Bellavista	Bajo Biavo, Bellavista, Huallaga, San Rafael
	Huallaga	Saposoa
	Lamas	Barranquita, Lamas, Tabalosos
	Mariscal Cáceres	Campanilla, Juanjuí
	Picota	Buenos Aires, San Hilarión
	Rioja	Nueva Cajamarca, Posic, Rioja
	San Martín	Cacatachi, Chipurana, Morales, Sauce, Tarapoto
	Tocache	Pólvora, Tocache, Uchiza
	Tacna	Tacna
Jorge Basadre		Locumba
Tarata		Tarata
Tumbes	Tumbes	Corrales, La Cruz, San Juan de La Virgen, Tumbes
	Contralmirante Villar	Zorritos
Ucayali	Zarumilla	Zarumilla
	Coronel Portillo	Calleria (Pucallpa), Manantay, Yarinacocha
Padre Abad	Padre Abad	Curimaná, Irazola, Neshuya, Padre Abad

# Anexo 11

## FICHA TÉCNICA

# Intención de voto – Elecciones Regionales y Municipales 2022 (Septiembre 2022)

Preparado por: Instituto de Estudios Peruanos (IEP)  
Casilla electrónica: 28273328 - Natalia González Carrasco



Demetrio Antonio Ruiz Olarte  
DNI 41504897  
N° COESPE: 918

IEP INSTITUTO DE ESTUDIOS PERUANOS

## FICHA TÉCNICA

### 1. Nombre de la encuestadora

Instituto de Estudios Peruanos (IEP)

### 2. Número de partida asignado por el JNE

0393-REE/JNE – 281-2021-DCGI/JNE.

### 3. Financiación del estudio

El estudio fue financiado por Diario La República (Grupo La República).

### 4. Objetivo del estudio

Recoger las opiniones de personas de 18 años a más, con DNI, en ámbito urbano y rural sobre la coyuntura política. Solo en la provincia de Lima el objetivo era medir la intención de voto para la alcaldía provincial de las Elecciones Regionales y Municipales 2022.

### 5. Tamaño de la población objeto del estudio

La población objetivo es de aproximadamente 24,290,921 personas que se contabilizan a partir del Padrón Electoral de las Elecciones Generales 2021<sup>1</sup>.

La distribución de la población por ámbito y nivel socioeconómico se muestra a continuación (Cuadro 1). Adicionalmente, se incluye como anexo la distribución según departamento, provincia y distrito (Ver Anexo 2).

Cuadro 1. Distribución de la población por ámbito y nivel socioeconómico

Ámbito	Nivel Socioeconómico a/	Población de 18 años a más	%
Lima Metropolitana (urbana)	Lima Metropolitana A	333,621	1.4%
	Lima Metropolitana B	2,003,837	8.2%
	Lima Metropolitana C	3,790,026	15.6%
	Lima Metropolitana D	1,852,509	7.6%
	Lima Metropolitana E	398,037	1.6%
Resto urbano	Resto Urbano	10,700,914	44.1%
Rural	Rural	5,211,977	21.5%
<b>Total</b>		<b>24,290,921</b>	<b>100%</b>

Fuente: RENIEC. Padrón Electoral de las Elecciones Generales 2021.

a/ Fuente NSE: APEIM 2020

Por otro lado, la distribución de la población objetivo por sexo y edad es la siguiente:

<sup>1</sup> RENIEC. Padrón Electoral de las Elecciones Generales 2021.



Demetrio Antonio Ruiz Olarte  
 DNI 41504897  
 N° COESPE: 918

IEP INSTITUTO DE ESTUDIOS PERUANOS

Cuadro 2. Distribución de la población por sexo

Sexo	Población de 18 años a más	%
Hombre	12,097,451	49.8%
Mujer	12,193,470	50.2%
<b>Total</b>	<b>24,290,921</b>	<b>100%</b>

Fuente: RENIEC. Padrón Electoral de las Elecciones Generales 2021.

Cuadro 3. Distribución de la población por edad

Edad <sup>2</sup>	Población de 18 años a más	%
18 a 24 años	3,904,974	16.1%
25 a 39 años	8,239,759	33.9%
40 a más años	12,146,188	50.0%
<b>Total</b>	<b>24,290,921</b>	<b>100%</b>

Fuente: RENIEC Población identificada con DNI 2020.

## 6. Tamaño de la Muestra

La muestra nacional es de 1215 casos. Para la pregunta de intención de voto que se aplicó solo para la provincia de Lima, la muestra está conformada por 384 entrevistados. A continuación, se presenta la distribución de la muestra nacional por ámbito y para Lima Metropolitana por nivel socioeconómico. Al igual que con la información de la población, se coloca como anexo la distribución de la muestra por departamento, provincia y distrito (Ver anexo 3).

Cuadro 4. Distribución de la muestra por ámbito y nivel socioeconómico

Ámbito	Nivel socioeconómico	Muestra septiembre 2022	
		Total	%
Lima Metropolitana	Lima Metropolitana A/B	178	14.7%
	Lima Metropolitana C	155	12.8%
	Lima Metropolitana D/E	83	6.8%
Resto urbano	Resto urbano	582	47.9%
Rural	Rural	217	17.9%
<b>Total</b>		<b>1215</b>	<b>100.0%</b>

La distribución de la muestra nacional por sexo y edad se presenta a continuación.

<sup>2</sup> En el Padrón 2021 no contamos con la información de la población electoral en edades simples, por tal razón usamos la fuente de RENIEC de 2020 para este caso del cálculo de grupos de edad.



Demetrio Antonio Ruiz Olarte  
 DNI 41504897  
 N° COESPE: 918



Cuadro 5. Distribución de la muestra por sexo

Sexo	Muestra septiembre 2022	
	Total	%
Hombre	605	49.8%
Mujer	610	50.2%
<b>Total</b>	<b>1215</b>	<b>100.0%</b>

Fuente: IEP- Estudios de Opinión. Medición septiembre 2022.

Cuadro 6. Distribución de la muestra por rango de edad

Edad	Muestra septiembre 2022	
	Total	%
18 a 24 años	197	16.2%
25 a 39 años	421	34.7%
40 a más años	597	49.1%
<b>Total</b>	<b>1215</b>	<b>100.0%</b>

Fuente: IEP- Estudios de Opinión. Medición septiembre 2022.

#### 7. Margen de error

Los resultados del presente estudio tienen un error máximo estimado de  $\pm 2.8\%$  para los resultados a nivel nacional.

Para la provincia de Lima, el margen de error es de  $\pm 5.0\%$

#### 8. Nivel de confianza

Los resultados del estudio tienen un nivel de confianza de 95% considerando una varianza máxima en las proporciones poblacionales ( $p=q=0.5$ ).

#### 9. Nivel de representatividad de la muestra

La representatividad se calcula tomando la población de 18 años a más de las provincias que se recogieron en el estudio y se divide sobre la población entre la población total de 18 años a más según el Padrón Electoral de las Elecciones Generales 2021 (24,290,921). El numerador variará en cada medición de acuerdo con las provincias donde se aplique la encuesta.

De esta manera, la representatividad a nivel provincial del presente estudio es de 95.5%. Se tuvo una cobertura de 24 departamentos, 144 provincias y 433 distritos.

$$= \frac{(23,197,461)}{(24,290,921)} = 95.5\%$$

En la provincia de Lima que es donde se aplica la pregunta de intención de voto se considera la representatividad distrital que sería igual a 99.98%.



Demetrio Antonio Ruiz Olarte  
 DNI 41504897  
 N° COESPE: 918

**IEP INSTITUTO DE ESTUDIOS PERUANOS**

$$= \frac{(7,557,159)}{(7,558,581)} = 99.98\%$$

## 10. Tipo de muestreo aplicado

Muestreo probabilístico con método de selección aleatoria en una sola etapa. Utiliza un marco muestral de números de celulares y se realizan llamadas aleatoriamente. Si el número seleccionado acepta y realiza la encuesta en su totalidad, se considera como encuesta efectiva. No obstante, si la encuesta es rechazada o queda a medio terminar, el software selecciona aleatoriamente otro número.

Etapa	Unidad de muestreo	Unidad informante	Tipo de selección
1	Número de celular	Persona de 18 años a más	Probabilístico. Aleatorio

## 11. Puntos de muestreo

A continuación, se detalla la muestra según departamento, provincia y distrito donde se aplicó la encuesta correspondiente a la medición del mes de septiembre.

Dpto.	Provincia	Distrito
Amazonas	Chachapoyas	Chachapoyas, La Jalca, Sonche
	Bagua	Aramango, Bagua, La Peca
	Bongará	Churuja
	Condorcanqui	Nieva
	Luya	San Cristóbal
	Rodríguez de Mendoza	San Nicolás
	Utcubamba	Bagua Grande, Cajaruro
Áncash	Huaraz	Huaraz, Independencia
	Antonio Raymondi	Aczo
	Carhuaz	Carhuaz
	Casma	Yaután
	Huari	Huacchis, Huari, San Marcos
	Huaylas	Caraz, Pamparomás
	Mariscal Luzuriaga	Llumpa, Musga
	Ocros	Llipa, Ocros
	Santa	Chimbote, Coishco, Moro, Nuevo Chimbote, Santa
	Sihuas	Sihuas
	Yungay	Yanama, Yungay
Apurímac	Abancay	Abancay, Tamburco
	Andahuaylas	Huancarama, Huancaray, José María Arguedas, Pacobamba, Santa María de Chicmo
	Chincheros	Chincheros, Huaccana



Demetrio Antonio Ruiz Olarte  
DNI 41504897  
N° COESPE: 918

IEP INSTITUTO DE ESTUDIOS PERUANOS

Dpto.	Provincia	Distrito
Arequipa	Arequipa	Alto Selva Alegre, Arequipa, Cayma, Cerro Colorado, Chiguata, Jacobo Hunter, José Luis Bustamante Y Rivero, La Joya, Mariano Melgar, Miraflores, Paucarpata, Sachaca, Santa Rita de Sigwas, Socabaya, Tiabaya
	Camaná	Camaná, Samuel Pastor
	Caylloma	Caylloma, Chivay
	Islay	Islay, Mollendo, Punta de Bombón
Ayacucho	Huamanga	Ayacucho, Carmen Alto, Quinua, San Juan Bautista, Tambillo
	Cangallo	Cangallo
	Huanta	Huamanguilla, Huanta, Sivia
	La Mar	Ayna, Santa Rosa, Tambo
	Parinacochas	Coracora
	Víctor Fajardo	Huancapi, Huancaraylla
Cajamarca	Cajamarca	Cajamarca, Encañada, Los Baños del Inca, Namora
	Cajabamba	Cachachi, Cajabamba, Sitacocha
	Celendín	José Gálvez, Miguel Iglesias
	Chota	Choropampa, Chota, Pion
	Cutervo	Cutervo, Querocotillo
	Hualgayoc	Bambamarca
	Jaén	Bellavista, Jaén, Pomahuaca, Pucará, San Felipe
	San Ignacio	Chirinos, La Coipa, San Ignacio
	San Marcos	Chancay, Pedro Gálvez
	San Miguel	El Prado, San Miguel, San Silvestre de Cochán, Unión Agua Blanca
	San Pablo	San Pablo
Cusco	Cusco	Cusco, San Jerónimo, San Sebastián, Santiago, Wanchaq
	Acomayo	Acomayo, Acopia, Pomacanchi
	Anta	Anta, Hurocondo
	Calca	Calca
	Canas	Yanaoca
	Canchis	Marangani, Sicuani
	Espinar	Alto Pichigua, Espinar
	La Convención	Echarate, Kimbiri, Megantoni, Pichari, Santa Ana, Vilcabamba, Villa Kintiarina
	Quispicanchi	Andahuaylillas, Cusipata, Ocongate
	Urubamba	Urubamba
Huancavelica	Huancavelica	Huancavelica, Vilca, Yauli
	Castrovirreyna	Aurahua, Santa Ana
	Churcampa	Chinchihuasi
	Huaytará	Quito-Arma
	Tayacaja	Acraquia
Huánuco	Huánuco	Amarilis, Chinchao, Huánuco, Pillco Marca



Demetrio Antonio Ruiz Olorte  
DNI 41504897  
N° COESPE: 918

**IEP INSTITUTO DE ESTUDIOS PERUANOS**

Dpto.	Provincia	Distrito
	Ambo	Conchamarca
	Huamalíes	Llata, Monzón, Tantamayo
	Leoncio Prado	Hermilio Valdizán, José Crespo Y Castillo, Rupa-Rupa
	Pachitea	Chaglla, Panao
	Yarowilca	Pampamarca
Ica	Ica	Ica, La Tinguiña, Parcona, Pueblo Nuevo
	Chincha	Alto Laran, Chincha Alta, El Carmen, Grocio Prado, Pueblo Nuevo, Sunampe
	Nazca	Changuillo, Marcona, Nazca, Vista Alegre
	Pisco	Independencia, Pisco, Túpac Amaru Inca
Junín	Huancayo	Chilca, El Tambo, Huancayo, Huasicancha, Huayucachi, Sapallanga
	Concepción	Concepción
	Chanchamayo	Chanchamayo, Perené, Pichanaqui
	Jauja	Canchayllo, Huamalí, Jauja, Monobamba, Muquiyauyo
	Junín	Junín
	Satipo	Mazamari, Pangoa, Río Negro, Río Tambo
	Tarma	Tarma
La Libertad	Chupaca	Yanacancha
	Trujillo	El Porvenir, Florencia de Mora, Huanchaco, La Esperanza, Laredo, Moche, Salaverry, Trujillo, Víctor Larco Herrera
	Ascope	Ascope, Casa Grande, Chicama, Paján, Rázuri, Santiago de Cao
	Bolívar	Condormarca, Uchumarca
	Chepén	Chepén, Pacanga, Pueblo Nuevo
	Otuzco	Huaranchal, Usquil
	Pacasmayo	Guadalupe, San Pedro de Lloc
	Pataz	Chillia, Huaylillas, Parcoy, Pataz
	Sánchez Carrión	Chugay, Cochorco, Curgos, Huamachuco, Sartimbamba
	Santiago de Chuco	Cachicadan, Santiago de Chuco
Lambayeque	Gran Chimú	Cascas
	Virú	Chao, Virú
	Chiclayo	Cayalti, Chiclayo, Etén, José Leonardo Ortiz, La Victoria, Monsefú, Oyotun, Pomalca, Santa Rosa
	Ferreñafe	Ferreñafe, Pitipo
Lima	Lambayeque	Lambayeque, Mochumi, Motupe, Olmos
	Prov. Const. del Callao	Bellavista, Callao, Carmen de La Legua Reynoso, Mi Perú, Ventanilla
	Lima	Ancón, Ate, Barranco, Breña, Carabayllo, Chaclacayo, Chorrillos, Cieneguilla, Comas, El Agustino, Independencia, Jesús María, La Molina, La



Demetrio Antonio Ruiz Olarte  
DNI 41504897  
N° COESPE: 918

**IEP** INSTITUTO DE ESTUDIOS PERUANOS

Dpto.	Provincia	Distrito
		Victoria, Lima, Lince, Los Olivos, Lurigancho (Chosica), Lurín, Magdalena del Mar, Miraflores, Pachacámac, Pucusana, Pueblo Libre, Puente Piedra, Punta Hermosa, Punta Negra, Rímac, San Bartolo, San Borja, San Isidro, San Juan de Lurigancho, San Juan de Miraflores, San Luis, San Martín De Porres, San Miguel, Santa Anita, Santa Rosa, Santiago De Surco, Surquillo, Villa El Salvador, Villa María del Triunfo
	Barranca	Barranca, Paramonga, Pativilca, Supe Puerto
	Canta	Canta
	Cañete	Chilca, Imperial, Nuevo Imperial, Pacarán, Quilmana, San Vicente de Cañete
	Huaral	Chancay, Huaral
	Huachichirí	Cuenca, Huachichirí, San Antonio, Santa Eulalia
	Huaura	Huacho, Huaura
	Yauyos	Yauyos
Loreto	Maynas	Belén, Iquitos, Mazan, San Juan Bautista
	Alto Amazonas	Yurimaguas
	Loreto	Nauta, Tigre, Trompeteros
	Requena	Tapiche
	Ucayali	Vargas Guerra
Madre de Dios	Tambopata	Inambari, Laberinto, Las Piedras, Tambopata
	Manu	Madre De Dios
Moquegua	Mariscal Nieto	Moquegua, Torata
	Ilo	Ilo
Pasco	Pasco	Huariaca, Huayllay, Simón Bolívar, Yanacancha
	Oxapampa	Huancabamba, Oxapampa, Puerto Bermúdez, Villa Rica
Piura	Piura	Castilla, Catacaos, Cura Mori, La Unión, Las Lomas, Piura, Tambo Grande, Veintiséis de Octubre
	Ayabaca	Frías, Paimas
	Huancabamba	Huancabamba, Sondor, Sondorillo
	Morropón	Chulucanas, Santa Catalina de Mossa
	Paita	La Huaca, Paita
	Sullana	Bellavista, Ignacio Escudero, Marcavelica, Querecotillo, Sullana
	Talara	Máncora, Pariñas
	Sechura	Sechura, Vice
Puno	Puno	Puno, Vilque
	Azángaro	Arapa, Asillo, Azángaro, Saman
	Carabaya	Crucero, San Gabán
	Chucuito	Juli
	El Collao	Ilave



Demetrio Antonio Ruiz Olarte  
DNI 41504897  
N° COESPE: 918

**IEP INSTITUTO DE ESTUDIOS PERUANOS**

Dpto.	Provincia	Distrito
	Huancané	Huancané, Vilque Chico
	Melgar	Antauta, Nuñoa
	San Román	Juliaca, San Miguel
	Sandia	San Juan Del Oro
	Yunguyo	Ollaraya
San Martín	Moyobamba	Jepelacio, Moyobamba, Yantalo
	Bellavista	Bajo Biavo, Bellavista, Huallaga, San Rafael
	Huallaga	Saposoa
	Lamas	Barranquita, Lamas, Tabalosos
	Mariscal Cáceres	Campanilla, Juanjuí
	Picota	Buenos Aires, San Hilarión
	Rioja	Nueva Cajamarca, Posic, Rioja
	San Martín	Cacatachi, Chipurana, Morales, Sauce, Tarapoto
Tocache	Pólvora, Tocache, Uchiza	
Tacna	Tacna	Ciudad Nueva, Coronel Gregorio Albarracín Lanchip, Pocollay, Tacna
	Jorge Basadre	Locumba
	Tarata	Tarata
Tumbes	Tumbes	Corrales, La Cruz, San Juan de La Virgen, Tumbes
	Contralmirante Villar	Zorritos
	Zarumilla	Zarumilla
Ucayali	Coronel Portillo	Calleria (Pucallpa), Manantay, Yarinacocha
	Padre Abad	Curimaná, Irazola, Neshuya, Padre Abad

## 12. Fecha de realización del trabajo de campo

Del lunes 19 al jueves 22 de septiembre de 2022.

## 13. Página web

[www.iep.org.pe](http://www.iep.org.pe)

La dirección específica donde pueden encontrarse los documentos en la web es:

<https://iep.org.pe/noticias/iep-informe-de-opinion-setiembre-2022/>



Demetrio Antonio Ruiz Olarte  
DNI 41504897  
N° COESPE: 918

**IEP INSTITUTO DE ESTUDIOS PERUANOS**



**COLEGIO DE ESTADÍSTICOS DEL PERÚ**  
Ley No. 29093  
(Publicado en el Diario Oficial El Peruano 28/09/2007)  
**CONSEJO REGIONAL LIMA**

**CONSTANCIA DE INSCRIPCIÓN Y HABILITACIÓN**  
**N° 85- 2022-CRL-D**

LA DECANA DEL COLEGIO DE ESTADÍSTICOS REGIÓN LIMA

**HACE CONSTAR**

QUE, EL INGENIERO ESTADISTICO E INFORMATICO

**DEMETRIO ANTONIO RUIZ OLOSTE**

CON FECHA DE COLEGIATURA:

**07/05/2016**

NÚMERO COLEGIADO:

**918**

DNI N°:

**41504897**

DE CONFORMIDAD CON LA LEY N° 29093, LEY DE CREACIÓN DEL COLEGIO DE ESTADÍSTICOS DEL PERÚ Y SU ESTATUTO, SE ENCUENTRA HABILITADO Y EN CONSECUENCIA ESTÁ AUTORIZADO PARA EJERCER LA PROFESIÓN DE ESTADÍSTICA.

LA SIGUIENTE CONSTANCIA  
TIENE VIGENCIA HASTA

<b>31</b> Día	<b>DICIEMBRE</b> Mes	<b>2022</b> Año
------------------	-------------------------	--------------------

Cercado de Lima, 16 de febrero del 2022.



LIC. EVELYN VANIA OLIVERA FARGE  
Decana  
Colegio de Estadísticos Región Lima